

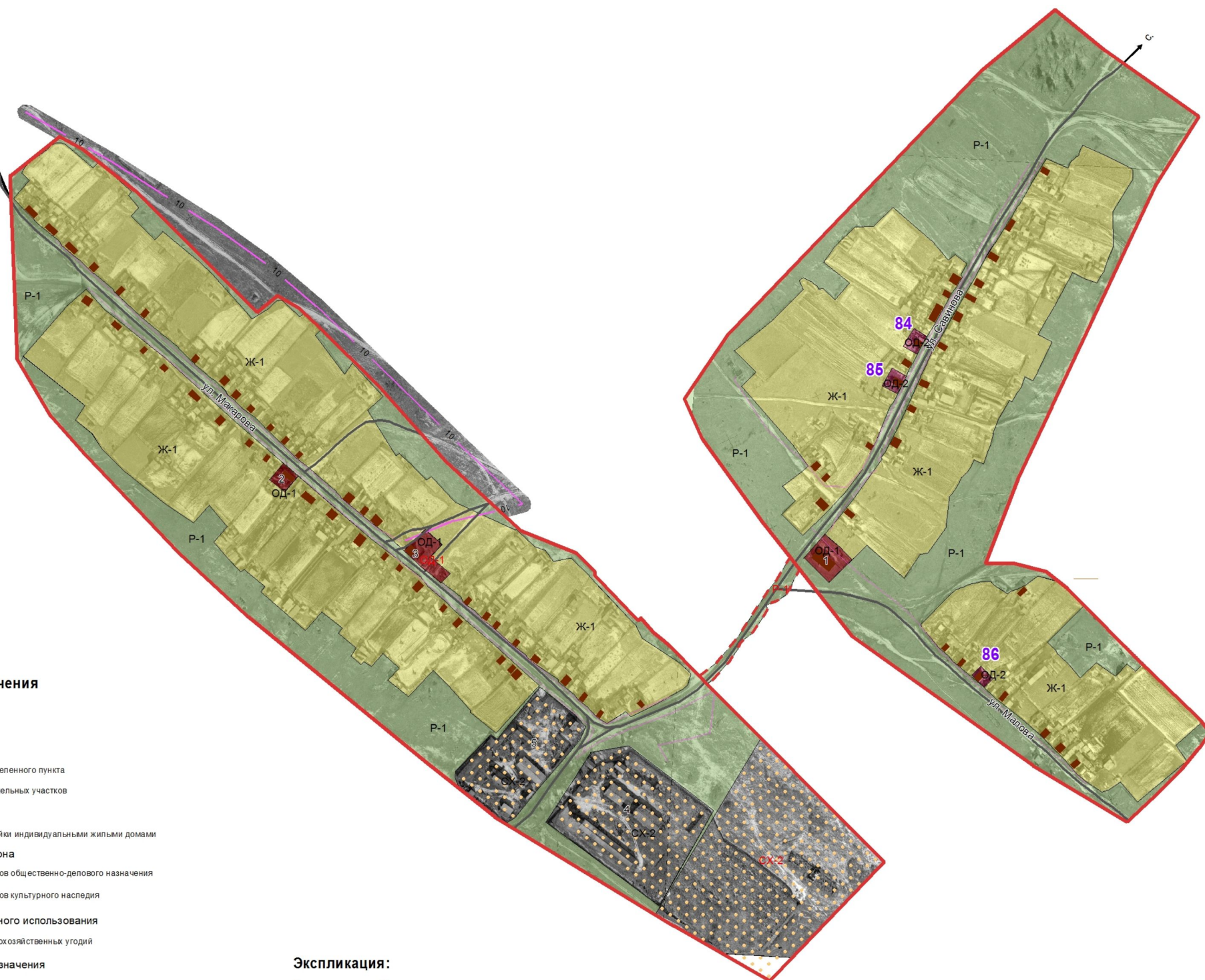
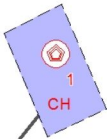

ГЕНЕРАЛЬНЫЙ ПЛАН

Иркутского муниципального образования
Куйтунского района Иркутской области

Карта функционального зонирования дер. Харчев (М: 1:5 000)

УТВЕРЖДЕНО

решением Думы
Иркутского сельского поселения
Куйтунского района
Иркутской области
от 15.11.2013 №33



Условные обозначения

- Сущ. Проект.
- Границы**
 - - - Граница населенного пункта
 - - - Граница земельных участков
- Жилая зона**
 Ж-1 Зона застройки индивидуальными жилыми домами
- Общественно-деловая зона**
 ОД-1 Зона объектов общественно-делового назначения
 ОД-2 Зона объектов культурного наследия
- Зона сельскохозяйственного использования**
 СХ-2 Зона сельскохозяйственных угодий
- Зона рекреационного назначения**
 Р-1 Зона природного ландшафта
- Зона специального назначения**
 СН Зона специального назначения связанная с захоронениями
- ОКС инженерной и транспортной инфраструктуры**
 - - - Дорога местного значения
 - - - Улично-дорожная сеть
 - - - Воздушные линии электропередачи (напряжение 0,4 кВ)
 - - - Воздушные линии электропередачи (напряжение 10 кВ)

Экспликация:

- Существующие объекты**
 1. Школа (не действующая)
 2. ФАП (не действующий)
 3. Магазин
 4. Зерносклады ОАО "Иркутское" (разрушены)
 5. Машинный двор ОАО "Иркутское" (разрушен)

- Проектируемые объекты**
 1 - ТБО
 2 - парковка
 3 - объекты КФХ (Антипин)

Перечень объектов культурного наследия

- 84 - ул. Савинова, 12 (дом Емельянова) 1900 года постройки
 85 - ул. Савинова, 18 (дом Антипина) 1900 года постройки
 86 - ул. Малова, 3 (дом Григорьевой) 1900 года постройки

Изд. № подл.	Подп. и дата
Взам. инв. №	Подпись
Взам. инв. №	Подп. и дата

						МК5-2012-0М			
						Генеральный план Иркутского муниципального образования Куйтунского района Иркутской области			
Изм.	Кол.	Лист	№ док.	Подпись	Дата	Материалы по обоснованию проекта	Стадия	Лист	Листов
							РП	18	23
							Карта функционального зонирования дер. Харчев (М 1:5000)	ООО "ГРАДОСТРОИТЕЛЬСТВО"	