

**ОБЩЕСТВО С ОГРАНИЧЕННОЙ ОТВЕТСТВЕННОСТЬЮ
«ПРОСПЕКТОР СИБЬ»**

**ЗАКАЗЧИК – ОГКУ «Дирекция по строительству и эксплуатации
автомобильных дорог Иркутской области»**

**ДОКУМЕНТАЦИЯ ПО ПЛАНИРОВКЕ ТЕРРИТОРИИ
в целях размещения линейного объекта**

**«Строительство и реконструкция автомобильной дороги
общего пользования регионального или межмуниципального
значения Куйтун – Бардук – Мингатуй (Реконструкция
автомобильной дороги Куйтун – Бардук – Мингатуй на участке
км 49+982 – км 67+610 в Куйтунском районе Иркутской
области)»**

**МАТЕРИАЛЫ ПО ОБОСНОВАНИЮ
ПРОЕКТА МЕЖЕВАНИЯ ТЕРРИТОРИИ**

07/39-22-ПМТ-МО

Том 4

**г. Иркутск
2023**

**ОБЩЕСТВО С ОГРАНИЧЕННОЙ ОТВЕТСТВЕННОСТЬЮ
«ПРОСПЕКТОР СИБ»**

**ЗАКАЗЧИК – ОГКУ «Дирекция по строительству и эксплуатации
автомобильных дорог Иркутской области»**

**ДОКУМЕНТАЦИЯ ПО ПЛАНИРОВКЕ ТЕРРИТОРИИ
в целях размещения линейного объекта**

**«Строительство и реконструкция автомобильной дороги
общего пользования регионального или межмуниципального
значения Куйтун – Барлук – Мингатуй (Реконструкция
автомобильной дороги Куйтун – Барлук – Мингатуй на участке
км 49+982 – км 67+610 в Куйтунском районе Иркутской
области)»**

**МАТЕРИАЛЫ ПО ОБОСНОВАНИЮ
ПРОЕКТА МЕЖЕВАНИЯ ТЕРРИТОРИИ**

07/39-22-ПМТ-МО

Том 4

Генеральный директор

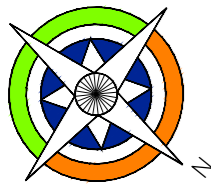
Главный инженер проекта



К. А. Жиликов

С. А. Назаров

**г. Иркутск
2023**



КАДАСТРОВЫЙ ПЛАН ТЕРРИТОРИИ В ПЕРИОД ПОДГОТОВКИ ПРОЕКТА МЕЖЕВАНИЯ ТЕРРИТОРИИ

СТРОИТЕЛЬСТВО И РЕКОНСТРУКЦИЯ АВТОМОБИЛЬНОЙ ДОРОГИ ОБЩЕГО ПОЛЬЗОВАНИЯ РЕГИОНАЛЬНОГО ИЛИ МЕЖМУНИЦИПАЛЬНОГО ЗНАЧЕНИЯ КУЙТУН - БАРЛУК - МИНГАТУЙ
(РЕКОНСТРУКЦИЯ АВТОМОБИЛЬНОЙ ДОРОГИ КУЙТУН - БАРЛУК - МИНГАТУЙ НА УЧАСТКЕ КМ 49+982 - КМ 67+610 В КУЙТУНСКОМ РАЙОНЕ ИРКУТСКОЙ ОБЛАСТИ)
М 1 : 2000

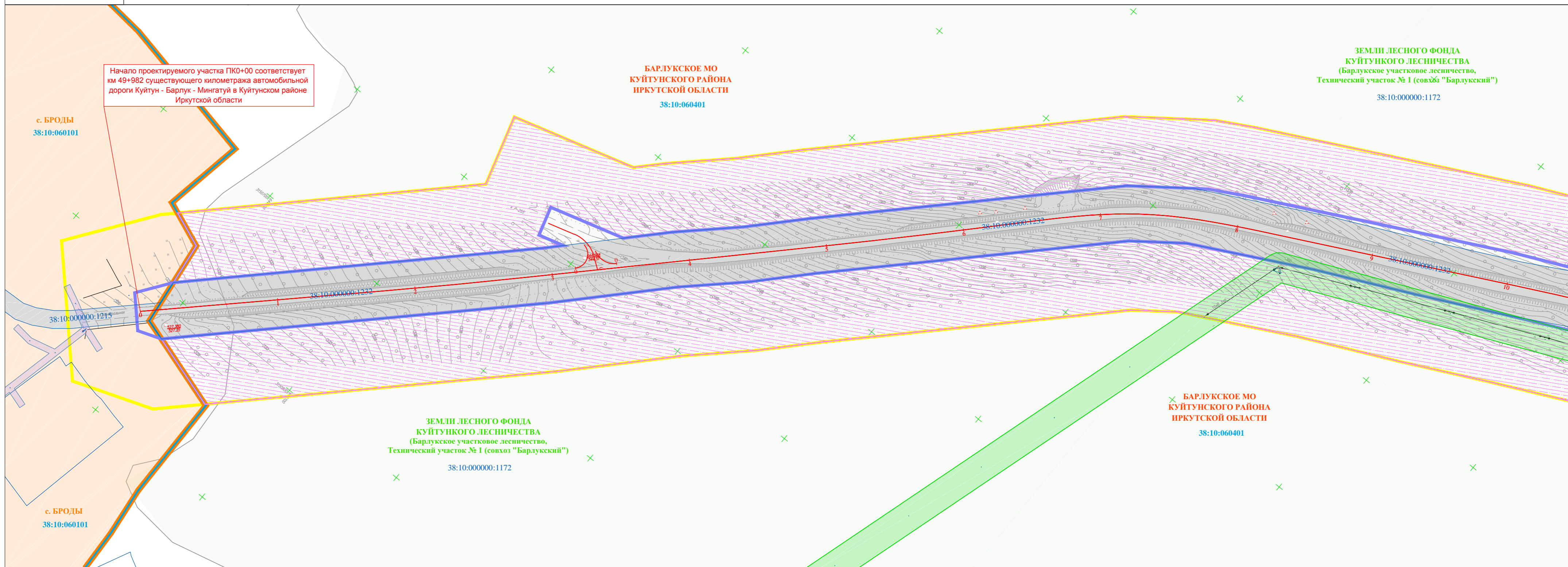
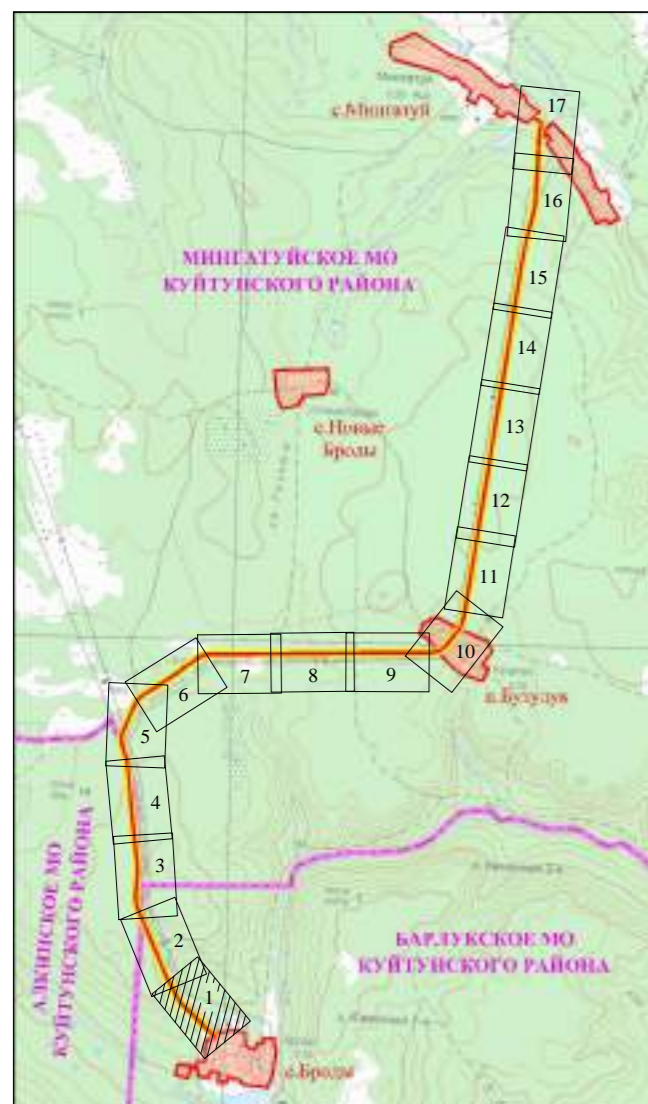


Схема расположения листов графической части



УСЛОВНЫЕ ОБОЗНАЧЕНИЯ:

ГРАНИЦЫ:

- Проект Сущ. Граница муниципальных образований Куйтунского района Иркутской области (данные о которой содержатся в ЕГРН)
- Граница населенных пунктов Куйтунского района Иркутской области (данные о которой отсутствуют в ЕГРН)
- Граница территории, применительно к которой осуществляется подготовка проекта межевания
- Граница зоны планируемого размещения линейного объекта (автомобильной дороги общего пользования регионального или межмуниципального значения)
- Граница зон планируемого размещения линейных объектов, подлежащих реконструкции в связи с изменением их местоположения (воздушная линия электропередачи ВЛ-10 кВ)
- Граница Куйтунского участкового лесничества и Барлуковского участкового лесничества Куйтунского лесничества
- Граница Технического участка № 1 (совхоз "Барлуковский") Барлуковского участкового лесничества Куйтунского лесничества
- Граница кадастрового квартала
- Граница существующих земельных участков в соответствии с данными ЕГРН, имеющихся сведений о которой достаточно для определения ее местоположения
- Граница публичного сервитута для размещения автомобильной дороги "Куйтун-Барлук-Мингатуй", подлежащего установлению (п. 3 ст. 39.37 ЗК РФ)
- Граница публичного сервитута для размещения опор ВЛ-10 кВ "Бурук-Броды", подлежащего установлению (п. 1 ст. 39.37 ЗК РФ)

38:10:010701
:1890
Кадастровый номер кадастрового квартала
Кадастровый номер земельного участка
СУЩЕСТВУЮЩАЯ ПОЛОСА ОТВОДА АВТОМОБИЛЬНОЙ ДОРОГИ
представлена земельными участками с кадастровыми номерами :
38:10:000000:1215, 38:10:000000:1232, 38:10:031001:58, 38:10:030301:333

КАТЕГОРИЯ ЗЕМЕЛЬ ПО ЦЕЛЕВОМУ НАЗНАЧЕНИЮ:

Проект Сущ.

- ЗЕМЛИ НАСЕЛЕННЫХ ПУНКТОВ
- ЗЕМЛИ ПРОМЫШЛЕННОСТИ И ИНОГО СПЕЦИАЛЬНОГО НАЗНАЧЕНИЯ
- ЗЕМЛИ ЛЕСНОГО ФОНДА
- ЗЕМЛИ, ГОСУДАРСТВЕННАЯ СОБСТВЕННОСТЬ НА КОТОРЫЕ НЕ РАЗГРАНИЧЕНА

ЗОНЫ С ОСОБЫМИ УСЛОВИЯМИ ИСПОЛЬЗОВАНИЯ ТЕРРИТОРИИ:

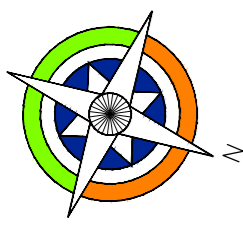
Проект Сущ.

- Охранный зона ВЛ-10 кВ
- Охранный зона ВЛ-04 кВ
- Придорожная полоса автомобильной дороги "Куйтун - Барлук - Мингатуй"
- Водоохранная зона р. Родник (50 м)

Примечания:

- Границы населенных пунктов не установлены в соответствии с действующим земельным законодательством. Границы отображены в соответствии с генеральным планом муниципальных образований Куйтунского района Иркутской области.
- Границы земель лесного фонда отображены в соответствии с границами Куйтунского лесничества, утвержденными Приказом Рослесхоза № 151 от 13.02.2020 «Об установлении границ Куйтунского лесничества в Иркутской области» (в ред. от 21.07.2020 Приказа Рослесхоза № 691), предоставленными ФГБУ "Рослесинфорг" в виде пространственных данных и материалов о координатах границ Куйтунского лесничества.
- Согласно предоставленным координатам границ Куйтунского лесничества и материалам предоставленным в виде выписки из Государственного лесного реестра населенный пункт с. Бузулук входит в состав земель лесного фонда.**
- ООПТ федерального, регионального, местного значения, публичные сервитуты и иные другие обременения на проектируемой территории отсутствуют.
- Публичные сервитуты, установленные в соответствии с законодательством РФ, отсутствуют.
- План выполнен на топографической основе по материалам изысканий, выполненных ООО "ПРОСПЕКТОР СИБ" в марте 2022 г.
 - Система высот - Балтийская 1977 г.
 - Система координат - МСК-38
 - Сечение рельефа горизонталями через 0.50 м.

						07/39-22-ПМТ-МО-ГЧ-1			
						"Строительство и реконструкция автомобильной дороги общего пользования регионального или межмуниципального значения Куйтун - Барлук - Мингатуй (Реконструкция автомобильной дороги Куйтун - Барлук - Мингатуй на участке км 49+982 - км 67+610 в Куйтунском районе Иркутской области)"			
Изм.	Кол.уч.	Лист	Ндок	Подпись	Дата	ПРОЕКТ МЕЖЕВАНИЯ ТЕРРИТОРИИ	Стадия	Лист	Листов
Выполнил	Волкова			<i>Волкова</i>	03.23		ДПТ	1	17
Проверил	Полубоярова			<i>Полубоярова</i>	03.23				
ГИП	Назаров			<i>Назаров</i>	03.23				
						Кадастровый план территории в период подготовки проекта межевания М 1 : 2000			
						ООО "ПРОСПЕКТОР СИБ"			



КАДАСТРОВЫЙ ПЛАН ТЕРРИТОРИИ В ПЕРИОД ПОДГОТОВКИ ПРОЕКТА МЕЖЕВАНИЯ ТЕРРИТОРИИ

СТРОИТЕЛЬСТВО И РЕКОНСТРУКЦИЯ АВТОМОБИЛЬНОЙ ДОРОГИ ОБЩЕГО ПОЛЬЗОВАНИЯ РЕГИОНАЛЬНОГО ИЛИ МЕЖМУНИЦИПАЛЬНОГО ЗНАЧЕНИЯ КУЙТУН - БАРЛУК - МИНГАТУЙ
(РЕКОНСТРУКЦИЯ АВТОМОБИЛЬНОЙ ДОРОГИ КУЙТУН - БАРЛУК - МИНГАТУЙ НА УЧАСТКЕ КМ 49+982 - КМ 67+610 В КУЙТУНСКОМ РАЙОНЕ ИРКУТСКОЙ ОБЛАСТИ)
М 1 : 2000


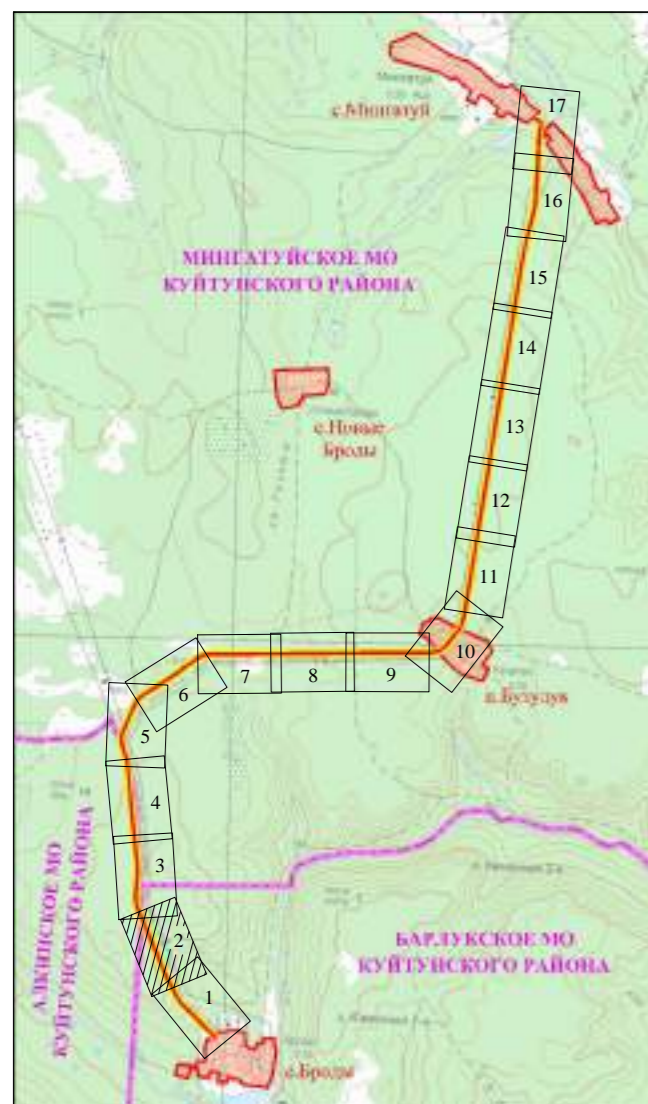


Схема расположения листов графической части



УСЛОВНЫЕ ОБОЗНАЧЕНИЯ:

ГРАНИЦЫ:

- Проект: Сущ.: Граница муниципальных образований Куйтунского района Иркутской области (данные о которой содержатся в ЕГРН)
- Проект: Сущ.: Граница населенных пунктов Куйтунского района Иркутской области (данные о которой отсутствуют в ЕГРН)
- Проект: Сущ.: Граница территории, применительно к которой осуществляется подготовка проекта межевания
- Проект: Сущ.: Граница зоны планируемого размещения линейного объекта (автомобильной дороги общего пользования регионального или межмуниципального значения)
- Проект: Сущ.: Граница зон планируемого размещения линейных объектов, подлежащих реконструкции в связи с изменением их местоположения (воздушная линия электропередачи ВЛ-10 кВ)
- Проект: Сущ.: Граница Куйтунского участкового лесничества и Барлуцкого участкового лесничества Куйтунского лесничества
- Проект: Сущ.: Граница Технического участка № 1 (совхоз "Барлуцкий") Барлуцкого участкового лесничества Куйтунского лесничества
- Проект: Сущ.: Граница кадастрового квартала
- Проект: Сущ.: Граница существующих земельных участков в соответствии с данными ЕГРН, имеющихся сведений о которой достаточно для определения ее местоположения
- Проект: Сущ.: Граница публичного сервитута для размещения автомобильной дороги "Куйтун-Барлук-Мингатуй", подлежащего установлению (п. 3 ст. 39.37 ЗК РФ)
- Проект: Сущ.: Граница публичного сервитута для размещения опор ВЛ-10 кВ "Бурук-Броды", подлежащего установлению (п. 1 ст. 39.37 ЗК РФ)
- Проект: Сущ.: Кадастровый номер кадастрового квартала: 38:10:010701:1890
- Проект: Сущ.: Кадастровый номер земельного участка: 38:10:000000:1215, 38:10:000000:1232, 38:10:031001:58, 38:10:030301:333

СУЩЕСТВУЮЩАЯ ПОЛОСА ОТВОДА АВТОМОБИЛЬНОЙ ДОРОГИ представлена земельными участками с кадастровыми номерами:

КАТЕГОРИЯ ЗЕМЕЛЬ ПО ЦЕЛЕВОМУ НАЗНАЧЕНИЮ:

- Проект: Сущ.: ЗЕМЛИ НАСЕЛЕННЫХ ПУНКТОВ
- Проект: Сущ.: ЗЕМЛИ ПРОМЫШЛЕННОСТИ И ИНОГО СПЕЦИАЛЬНОГО НАЗНАЧЕНИЯ
- Проект: Сущ.: ЗЕМЛИ ЛЕСНОГО ФОНДА
- Проект: Сущ.: ЗЕМЛИ, ГОСУДАРСТВЕННАЯ СОБСТВЕННОСТЬ НА КОТОРЫЕ НЕ РАЗГРАНИЧЕНА

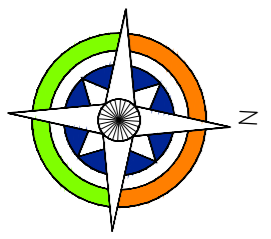
ЗОНЫ С ОСОБЫМИ УСЛОВИЯМИ ИСПОЛЬЗОВАНИЯ ТЕРРИТОРИИ:

- Проект: Сущ.: Охранный зона ВЛ-10 кВ
- Проект: Сущ.: Охранный зона ВЛ-04 кВ
- Проект: Сущ.: Придорожная полоса автомобильной дороги "Куйтун - Барлук - Мингатуй"
- Проект: Сущ.: Водоохранная зона р. Родник (50 м)

Примечания:

- Границы населенных пунктов не установлены в соответствии с действующим земельным законодательством. Границы отображены в соответствии с генеральным планом муниципальных образований Куйтунского района Иркутской области.
- Границы земель лесного фонда отображены в соответствии с границами Куйтунского лесничества, утвержденными Приказом Рослесхоза № 151 от 13.02.2020 «Об установлении границ Куйтунского лесничества в Иркутской области» (в ред. от 21.07.2020 Приказа Рослесхоза № 691), предоставленными ФГБУ "Рослесинфорг" в виде пространственных данных и материалов о координатах границ Куйтунского лесничества.
- Согласно предоставленным координатам границ Куйтунского лесничества и материалам предоставленным в виде выписки из Государственного лесного реестра населенный пункт с. Бузулук входит в состав земель лесного фонда.
- ООПТ федерального, регионального, местного значения, публичные сервитуты и иные другие обременения на проектируемой территории отсутствуют.
- Публичные сервитуты, установленные в соответствии с законодательством РФ, отсутствуют.
- План выполнен на топографической основе по материалам изысканий, выполненных ООО "ПРОСПЕКТОР СИБ" в марте 2022 г.
 - Система высот - Балтийская 1977 г.
 - Система координат - МСК-38
 - Сечение рельефа горизонталями через 0.50 м.

07/39-22-ПМТ-МО-ГЧ-1					
"Строительство и реконструкция автомобильной дороги общего пользования регионального или межмуниципального значения Куйтун - Барлук - Мингатуй (Реконструкция автомобильной дороги Куйтун - Барлук - Мингатуй на участке км 49+982 - км 67+610 в Куйтунском районе Иркутской области)"					
Изм.	Кол.уч.	Лист	Ндок	Подпись	Дата
Выполнил	Волкова				03.23
Проверил	Полубоярова				03.23
ГИП	Назаров				03.23
ПРОЕКТ МЕЖЕВАНИЯ ТЕРРИТОРИИ		Стадия	Лист	Листов	
Кадастровый план территории в период подготовки проекта межевания М 1 : 2000		ДПТ	2	ООО "ПРОСПЕКТОР СИБ"	



КАДАСТРОВЫЙ ПЛАН ТЕРРИТОРИИ В ПЕРИОД ПОДГОТОВКИ ПРОЕКТА МЕЖЕВАНИЯ ТЕРРИТОРИИ

СТРОИТЕЛЬСТВО И РЕКОНСТРУКЦИЯ АВТОМОБИЛЬНОЙ ДОРОГИ ОБЩЕГО ПОЛЬЗОВАНИЯ РЕГИОНАЛЬНОГО ИЛИ МЕЖМУНИЦИПАЛЬНОГО ЗНАЧЕНИЯ КУЙТУН - БАРЛУК - МИНГАТУЙ
(РЕКОНСТРУКЦИЯ АВТОМОБИЛЬНОЙ ДОРОГИ КУЙТУН - БАРЛУК - МИНГАТУЙ НА УЧАСТКЕ КМ 49+982 - КМ 67+610 В КУЙТУНСКОМ РАЙОНЕ ИРКУТСКОЙ ОБЛАСТИ)
М 1 : 2000


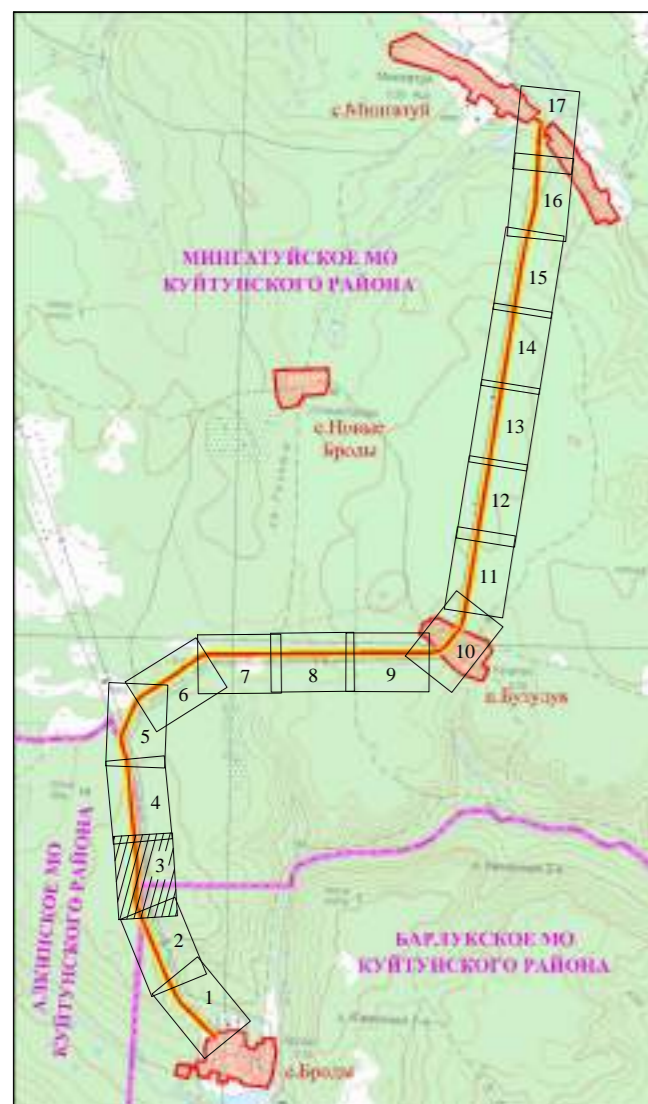


Схема расположения листов графической части



УСЛОВНЫЕ ОБОЗНАЧЕНИЯ:

ГРАНИЦЫ:

- Проект: Сущ.: Граница муниципальных образований Куйтунского района Иркутской области (данные о которой содержатся в ЕГРН)
- Проект: Сущ.: Граница населенных пунктов Куйтунского района Иркутской области (данные о которой отсутствуют в ЕГРН)
- Проект: Сущ.: Граница территории, применительно к которой осуществляется подготовка проекта межевания
- Проект: Сущ.: Граница зоны планируемого размещения линейного объекта (автомобильной дороги общего пользования регионального или межмуниципального значения)
- Проект: Сущ.: Граница зон планируемого размещения линейных объектов, подлежащих реконструкции в связи с изменением их местоположения (воздушная линия электропередачи ВЛ-10 кВ)
- Проект: Сущ.: Граница Куйтунского участкового лесничества и Барлуковского участкового лесничества Куйтунского лесничества
- Проект: Сущ.: Граница Технического участка № 1 (совхоз "Барлуковский") Барлуковского участкового лесничества Куйтунского лесничества
- Проект: Сущ.: Граница кадастрового квартала
- Проект: Сущ.: Граница существующих земельных участков в соответствии с данными ЕГРН, имеющихся сведений о которой достаточно для определения ее местоположения
- Проект: Сущ.: Граница публичного сервитута для размещения автомобильной дороги "Куйтун-Барлук-Мингатуй", подлежащего установлению (п. 3 ст. 39.37 ЗК РФ)
- Проект: Сущ.: Граница публичного сервитута для размещения опор ВЛ-10 кВ "Бурук-Броды", подлежащего установлению (п. 1 ст. 39.37 ЗК РФ)
- Проект: Сущ.: Кадастровый номер кадастрового квартала: 38:10-010701:1890
- Проект: Сущ.: Кадастровый номер земельного участка: 38:10-000000:1215, 38:10-000000:1232, 38:10-031001:58, 38:10-030301:333

СУЩЕСТВУЮЩАЯ ПОЛОСА ОТВОДА АВТОМОБИЛЬНОЙ ДОРОГИ
представлена земельными участками с кадастровыми номерами:

КАТЕГОРИЯ ЗЕМЕЛЬ ПО ЦЕЛЕВОМУ НАЗНАЧЕНИЮ:

Проект: Сущ.: ЗЕМЛИ НАСЕЛЕННЫХ ПУНКТОВ

Проект: Сущ.: ЗЕМЛИ ПРОМЫШЛЕННОСТИ И ИНОГО СПЕЦИАЛЬНОГО НАЗНАЧЕНИЯ

Проект: Сущ.: ЗЕМЛИ ЛЕСНОГО ФОНДА

Проект: Сущ.: ЗЕМЛИ, ГОСУДАРСТВЕННАЯ СОБСТВЕННОСТЬ НА КОТОРЫЕ НЕ РАЗГРАНИЧЕНА

ЗОНЫ С ОСОБЫМИ УСЛОВИЯМИ ИСПОЛЬЗОВАНИЯ ТЕРРИТОРИИ:

Проект: Сущ.: Охранный зона ВЛ-10 кВ

Проект: Сущ.: Охранный зона ВЛ-04 кВ

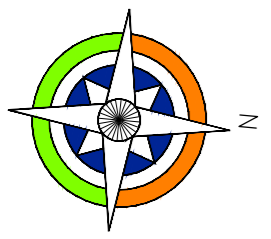
Проект: Сущ.: Придорожная полоса автомобильной дороги "Куйтун - Барлук - Мингатуй"

Проект: Сущ.: Водоохранная зона р. Родник (50 м)

Примечания:

- Границы населенных пунктов не установлены в соответствии с действующим земельным законодательством. Границы отображены в соответствии с генеральным планом муниципальных образований Куйтунского района Иркутской области.
- Границы земель лесного фонда отображены в соответствии с границами Куйтунского лесничества, утвержденными Приказом Рослесхоза № 151 от 13.02.2020 «Об установлении границ Куйтунского лесничества в Иркутской области» (в ред. от 21.07.2020 Приказа Рослесхоза № 691), предоставленными ФГБУ "Рослесинфорг" в виде пространственных данных и материалов о координатах границ Куйтунского лесничества.
- Согласно предоставленным координатам границ Куйтунского лесничества и материалам предоставленным в виде выписки из Государственного лесного реестра населенный пункт с. Бузулук входит в состав земель лесного фонда.**
- ООПТ федерального, регионального, местного значения, публичные сервитуты и иные другие обременения на проектируемой территории отсутствуют.
- Публичные сервитуты, установленные в соответствии с законодательством РФ, отсутствуют.
- План выполнен на топографической основе по материалам изысканий, выполненных ООО "ПРОСПЕКТОР СИБ" в марте 2022 г.
 - Система высот - Балтийская 1977 г.
 - Система координат - МСК-38
 - Сечение рельефа горизонталями через 0.50 м.

07/39-22-ПМТ-МО-ГЧ-1					
"Строительство и реконструкция автомобильной дороги общего пользования регионального или межмуниципального значения Куйтун - Барлук - Мингатуй (Реконструкция автомобильной дороги Куйтун - Барлук - Мингатуй на участке км 49+982 - км 67+610 в Куйтунском районе Иркутской области)"					
Изм.	Кол.уч.	Лист	Ндок	Подпись	Дата
Выполнил	Волкова				03.23
Проверил	Полубоярова				03.23
ГИП	Назаров				03.23
ПРОЕКТ МЕЖЕВАНИЯ ТЕРРИТОРИИ					
Кадастровый план территории в период подготовки проекта межевания М 1 : 2000					
			Стадия	Лист	Листов
			ДПТ	3	
ООО "ПРОСПЕКТОР СИБ"					



КАДАСТРОВЫЙ ПЛАН ТЕРРИТОРИИ В ПЕРИОД ПОДГОТОВКИ ПРОЕКТА МЕЖЕВАНИЯ ТЕРРИТОРИИ

СТРОИТЕЛЬСТВО И РЕКОНСТРУКЦИЯ АВТОМОБИЛЬНОЙ ДОРОГИ ОБЩЕГО ПОЛЬЗОВАНИЯ РЕГИОНАЛЬНОГО ИЛИ МЕЖМУНИЦИПАЛЬНОГО ЗНАЧЕНИЯ КУЙТУН - БАРЛУК - МИНГАТУЙ
(РЕКОНСТРУКЦИЯ АВТОМОБИЛЬНОЙ ДОРОГИ КУЙТУН - БАРЛУК - МИНГАТУЙ НА УЧАСТКЕ КМ 49+982 - КМ 67+610 В КУЙТУНСКОМ РАЙОНЕ ИРКУТСКОЙ ОБЛАСТИ)
М 1 : 2000


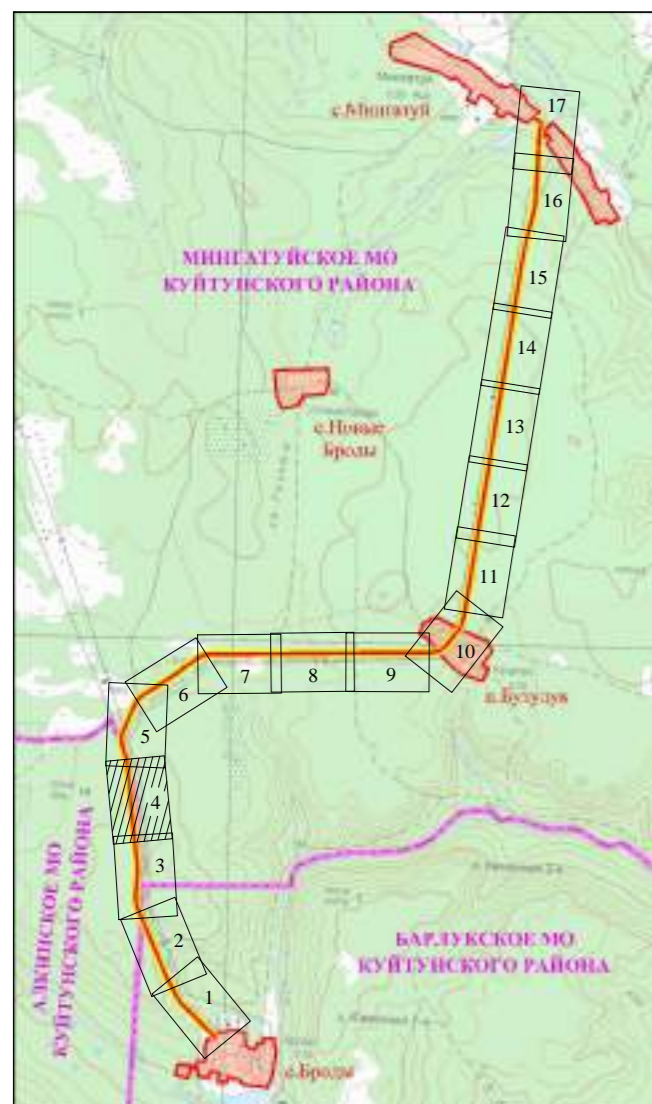


Схема расположения листов графической части



УСЛОВНЫЕ ОБОЗНАЧЕНИЯ:

ГРАНИЦЫ:

Проект	Сущ.	Граница муниципальных образований Куйтунского района Иркутской области (данные о которой содержатся в ЕГРН)
		Граница населенных пунктов Куйтунского района Иркутской области (данные о которой отсутствуют в ЕГРН)
		Граница территории, применительно к которой осуществляется подготовка проекта межевания
		Граница зоны планируемого размещения линейного объекта (автомобильной дороги общего пользования регионального или межмуниципального значения)
		Граница зон планируемого размещения линейных объектов, подлежащих реконструкции в связи с изменением их местоположения (воздушная линия электропередачи ВЛ-10 кВ)
		Граница Куйтунского участкового лесничества и Барлуцкого участкового лесничества Куйтунского лесничества
		Граница Технического участка № 1 (совхоз "Барлуцкий") Барлуцкого участкового лесничества Куйтунского лесничества
		Граница кадастрового квартала
		Граница существующих земельных участков в соответствии с данными ЕГРН, имеющихся сведений о которой достаточно для определения ее местоположения
		Граница публичного сервитута для размещения автомобильной дороги "Куйтун-Барлук-Мингатуй", подлежащего установлению (п. 3 ст. 39.37 ЗК РФ)
		Граница публичного сервитута для размещения опор ВЛ-10 кВ "Бурук-Броды", подлежащего установлению (п. 1 ст. 39.37 ЗК РФ)
		Кадастровый номер кадастрового квартала
		Кадастровый номер земельного участка

38:10-010701
:1890

СУЩЕСТВУЮЩАЯ ПОЛОСА ОТВОДА АВТОМОБИЛЬНОЙ ДОРОГИ представлена земельными участками с кадастровыми номерами :
38:10-000000:1215, 38:10-000000:1232, 38:10-031001:58, 38:10-030301:333

КАТЕГОРИЯ ЗЕМЕЛЬ ПО ЦЕЛЕВОМУ НАЗНАЧЕНИЮ:

Проект	Сущ.	ЗЕМЛИ НАСЕЛЕННЫХ ПУНКТОВ
		ЗЕМЛИ ПРОМЫШЛЕННОСТИ И ИНОГО СПЕЦИАЛЬНОГО НАЗНАЧЕНИЯ
		ЗЕМЛИ ЛЕСНОГО ФОНДА
		ЗЕМЛИ, ГОСУДАРСТВЕННАЯ СОБСТВЕННОСТЬ НА КОТОРЫЕ НЕ РАЗГРАНИЧЕНА

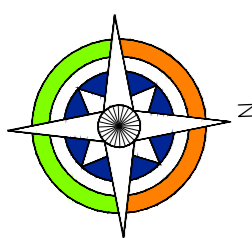
ЗОНЫ С ОСОБЫМИ УСЛОВИЯМИ ИСПОЛЬЗОВАНИЯ ТЕРРИТОРИИ:

Проект	Сущ.	Охранный зона ВЛ-10 кВ
		Охранный зона ВЛ-04 кВ
		Придорожная полоса автомобильной дороги "Куйтун - Барлук - Мингатуй"
		Водоохранная зона р. Родник (50 м)

Примечания:

- Границы населенных пунктов не установлены в соответствии с действующим земельным законодательством. Границы отображены в соответствии с генеральным планом муниципальных образований Куйтунского района Иркутской области.
- Границы земель лесного фонда отображены в соответствии с границами Куйтунского лесничества, утвержденными Приказом Рослесхоза № 151 от 13.02.2020 «Об установлении границ Куйтунского лесничества в Иркутской области» (в ред. от 21.07.2020 Приказа Рослесхоза № 691), предоставленными ФГБУ "Рослесинфорг" в виде пространственных данных и материалов о координатах границ Куйтунского лесничества.
- Согласно предоставленным координатам границ Куйтунского лесничества и материалам предоставленным в виде выписки из Государственного лесного реестра населенный пункт с. Бузулук входит в состав земель лесного фонда.
- ООПТ федерального, регионального, местного значения, публичные сервитуты и иные другие обременения на проектируемой территории отсутствуют.
- Публичные сервитуты, установленные в соответствии с законодательством РФ, отсутствуют.
- План выполнен на топографической основе по материалам изысканий, выполненных ООО "ПРОСПЕКТОР СИБ" в марте 2022 г.
- Система высот - Балтийская 1977 г.
- Система координат - МСК-38
- Сечение рельефа горизонталями через 0.50 м.

07/39-22-ПМТ-МО-ГЧ-1					
"Строительство и реконструкция автомобильной дороги общего пользования регионального или межмуниципального значения Куйтун - Барлук - Мингатуй (Реконструкция автомобильной дороги Куйтун - Барлук - Мингатуй на участке км 49+982 - км 67+610 в Куйтунском районе Иркутской области)"					
Изм.	Кол.уч.	Лист	Ндок	Подпись	Дата
Выполнил	Волкова			<i>Волкова</i>	03.23
Проверил	Полубоярова			<i>Полубоярова</i>	03.23
ГИП	Назаров			<i>Назаров</i>	03.23
ПРОЕКТ МЕЖЕВАНИЯ ТЕРРИТОРИИ				Стадия	Лист
Кадастровый план территории в период подготовки проекта межевания М 1 : 2000				ДПТ	4
ООО "ПРОСПЕКТОР СИБ"					



КАДАСТРОВЫЙ ПЛАН ТЕРРИТОРИИ В ПЕРИОД ПОДГОТОВКИ ПРОЕКТА МЕЖЕВАНИЯ ТЕРРИТОРИИ

СТРОИТЕЛЬСТВО И РЕКОНСТРУКЦИЯ АВТОМОБИЛЬНОЙ ДОРОГИ ОБЩЕГО ПОЛЬЗОВАНИЯ РЕГИОНАЛЬНОГО ИЛИ МЕЖМУНИЦИПАЛЬНОГО ЗНАЧЕНИЯ КУЙТУН - БАРЛУК - МИНГАТУЙ
(РЕКОНСТРУКЦИЯ АВТОМОБИЛЬНОЙ ДОРОГИ КУЙТУН - БАРЛУК - МИНГАТУЙ НА УЧАСТКЕ КМ 49+982 - КМ 67+610 В КУЙТУНСКОМ РАЙОНЕ ИРКУТСКОЙ ОБЛАСТИ)
М 1 : 2000

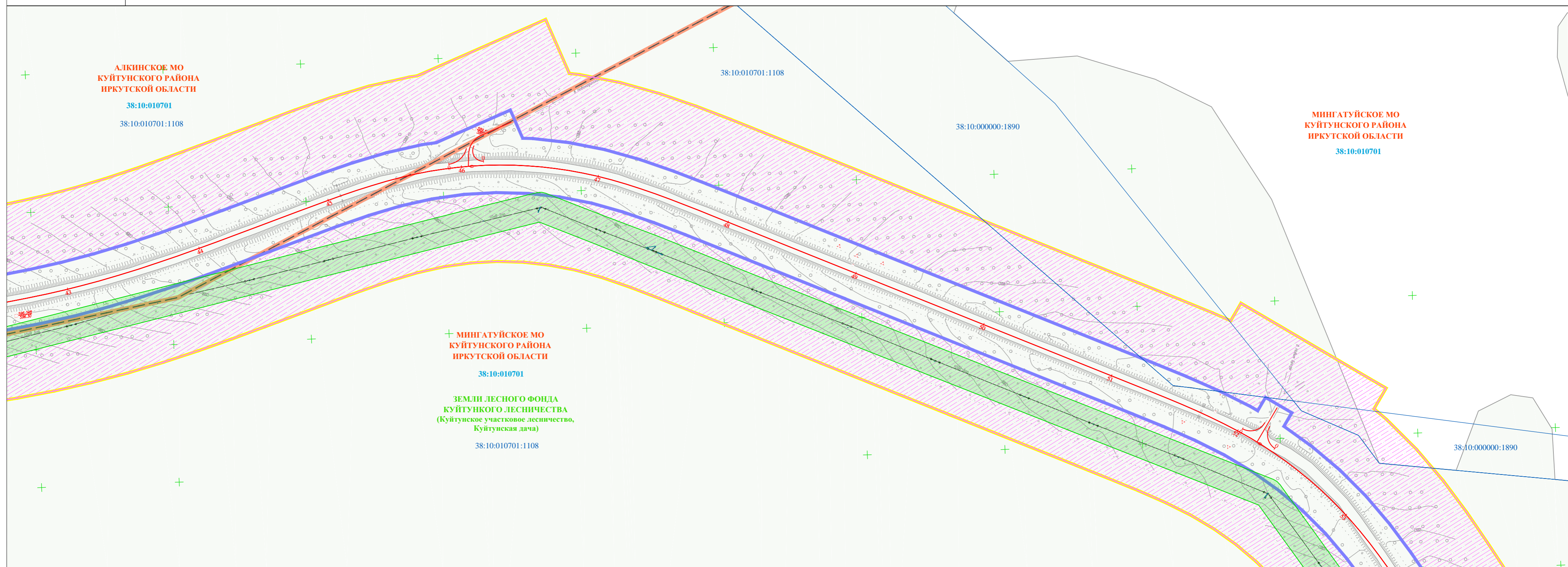
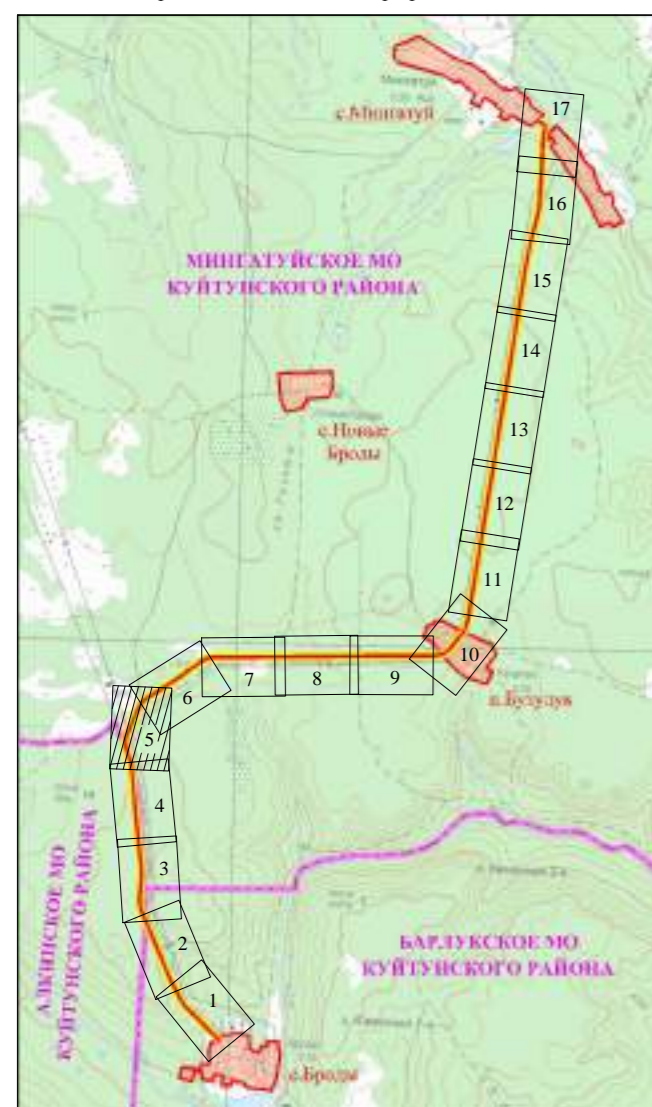


Схема расположения листов графической части



УСЛОВНЫЕ ОБОЗНАЧЕНИЯ:

ГРАНИЦЫ:

- Проект Сущ. Граница муниципальных образований Куйтунского района Иркутской области (данные о которой содержатся в ЕГРН)
- Граница населенных пунктов Куйтунского района Иркутской области (данные о которой отсутствуют в ЕГРН)
- Граница территории, применительно к которой осуществляется подготовка проекта межевания
- Граница зоны планируемого размещения линейного объекта (автомобильной дороги общего пользования регионального или межмуниципального значения)
- Граница зон планируемого размещения линейных объектов, подлежащих реконструкции в связи с изменением их местоположения (воздушная линия электропередачи ВЛ-10 кВ)
- Граница Куйтунского участкового лесничества и Барлуцкого участкового лесничества Куйтунского лесничества
- Граница Технического участка № 1 (совхоз "Барлуцкий") Барлуцкого участкового лесничества Куйтунского лесничества
- Граница кадастрового квартала
- Граница существующих земельных участков в соответствии с данными ЕГРН, имеющихся сведений о которой достаточно для определения ее местоположения
- Граница публичного сервитута для размещения автомобильной дороги "Куйтун-Барлук-Мингауй", подлежащего установлению (п. 3 ст. 39.37 ЗК РФ)
- Граница публичного сервитута для размещения опор ВЛ-10 кВ "Бурук-Броды", подлежащего установлению (п. 1 ст. 39.37 ЗК РФ)
- Кадастровый номер кадастрового квартала :1890
- Кадастровый номер земельного участка :1890

СУЩЕСТВУЮЩАЯ ПОЛОСА ОТВОДА АВТОМОБИЛЬНОЙ ДОРОГИ представлена земельными участками с кадастровыми номерами : 38:10:000000:1215, 38:10:000000:1232, 38:10:031001:58, 38:10:030301:333

КАТЕГОРИЯ ЗЕМЕЛЬ ПО ЦЕЛЕВОМУ НАЗНАЧЕНИЮ:

- Проект Сущ. ЗЕМЛИ НАСЕЛЕННЫХ ПУНКТОВ
- ЗЕМЛИ ПРОМЫШЛЕННОСТИ И ИНОГО СПЕЦИАЛЬНОГО НАЗНАЧЕНИЯ
- ЗЕМЛИ ЛЕСНОГО ФОНДА
- ЗЕМЛИ, ГОСУДАРСТВЕННАЯ СОБСТВЕННОСТЬ НА КОТОРЫЕ НЕ РАЗГРАНИЧЕНА


ЗОНЫ С ОСОБЫМИ УСЛОВИЯМИ ИСПОЛЬЗОВАНИЯ ТЕРРИТОРИИ:

- Проект Сущ. Охранный зона ВЛ-10 кВ
- Охранный зона ВЛ-04 кВ
- Придорожная полоса автомобильной дороги "Куйтун - Барлук - Мингауй"
- Водоохранная зона р. Родник (50 м)

Примечания:

- Границы населенных пунктов не установлены в соответствии с действующим земельным законодательством. Границы отображены в соответствии с генеральным планом муниципальных образований Куйтунского района Иркутской области.
- Границы земель лесного фонда отображены в соответствии с границами Куйтунского лесничества, утвержденными Приказом Рослесхоза № 151 от 13.02.2020 «Об установлении границ Куйтунского лесничества в Иркутской области» (в ред. от 21.07.2020 Приказа Рослесхоза № 691), предоставленными ФГБУ "Рослесинфорг" в виде пространственных данных и материалов о координатах границ Куйтунского лесничества.
- Согласно предоставленным координатам границ Куйтунского лесничества и материалам предоставленным в виде выписки из Государственного лесного реестра населенный пункт с. Бузулук входит в состав земель лесного фонда.
- ООПТ федерального, регионального, местного значения, публичные сервитуты и иные другие обременения на проектируемой территории отсутствуют.
- Публичные сервитуты, установленные в соответствии с законодательством РФ, отсутствуют.
- План выполнен на топографической основе по материалам изысканий, выполненных ООО "ПРОСПЕКТОР СИБ" в марте 2022 г.
 - Система высот - Балтийская 1977 г.
 - Система координат - МСК-38
 - Сечение рельефа горизонталями через 0.50 м.

						07/39-22-ПМТ-МО-ГЧ-1			
						"Строительство и реконструкция автомобильной дороги общего пользования регионального или межмуниципального значения Куйтун - Барлук - Мингауй (Реконструкция автомобильной дороги Куйтун - Барлук - Мингауй на участке км 49+982 - км 67+610 в Куйтунском районе Иркутской области)"			
Изм.	Кол.уч.	Лист	Ндок	Подпись	Дата	ПРОЕКТ МЕЖЕВАНИЯ ТЕРРИТОРИИ	Стадия	Лист	Листов
Выполнил	Волкова			<i>Волкова</i>	03.23		ДПТ	5	000 "ПРОСПЕКТОР СИБ"
Проверил	Полубоярова			<i>Полубоярова</i>	03.23				
ГИП	Назаров			<i>Назаров</i>	03.23	Кадастровый план территории в период подготовки проекта межевания М 1 : 2000			



КАДАСТРОВЫЙ ПЛАН ТЕРРИТОРИИ В ПЕРИОД ПОДГОТОВКИ ПРОЕКТА МЕЖЕВАНИЯ ТЕРРИТОРИИ

СТРОИТЕЛЬСТВО И РЕКОНСТРУКЦИЯ АВТОМОБИЛЬНОЙ ДОРОГИ ОБЩЕГО ПОЛЬЗОВАНИЯ РЕГИОНАЛЬНОГО ИЛИ МЕЖМУНИЦИПАЛЬНОГО ЗНАЧЕНИЯ КУЙТУН - БАРЛУК - МИНГАТУЙ
(РЕКОНСТРУКЦИЯ АВТОМОБИЛЬНОЙ ДОРОГИ КУЙТУН - БАРЛУК - МИНГАТУЙ НА УЧАСТКЕ КМ 49+982 - КМ 67+610 В КУЙТУНСКОМ РАЙОНЕ ИРКУТСКОЙ ОБЛАСТИ)
М 1 : 2000


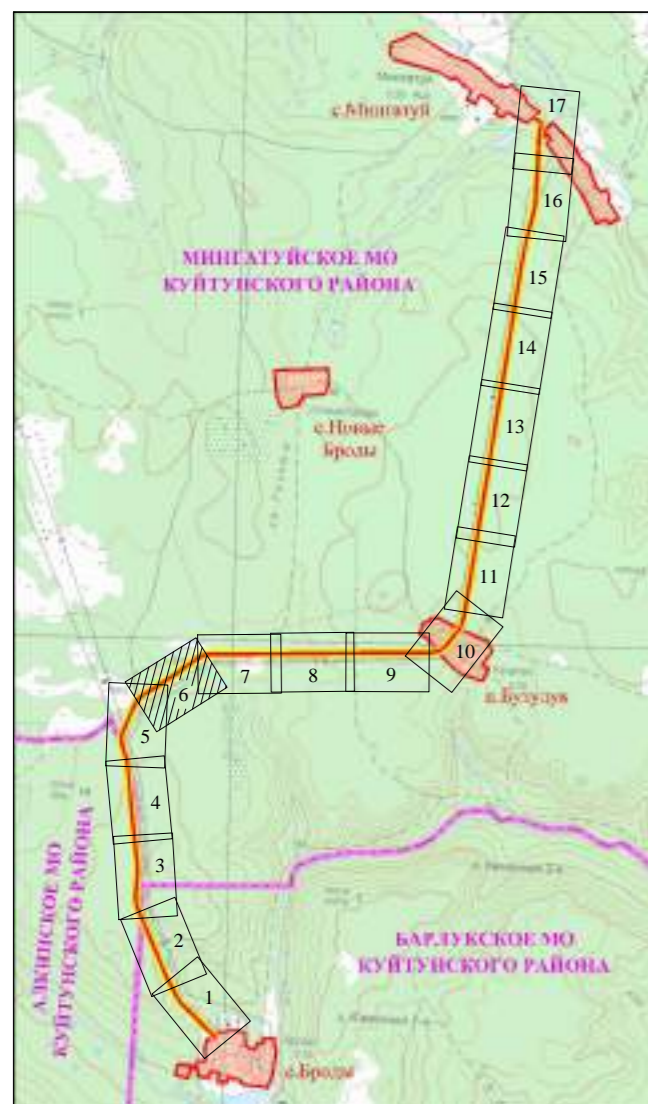


Схема расположения листов графической части



УСЛОВНЫЕ ОБОЗНАЧЕНИЯ:

ГРАНИЦЫ:

- Проект Сущ. Граница муниципальных образований Куйтунского района Иркутской области (данные о которой содержатся в ЕГРН)
- Граница населенных пунктов Куйтунского района Иркутской области (данные о которой отсутствуют в ЕГРН)
- Граница территории, применительно к которой осуществляется подготовка проекта межевания
- Граница зоны планируемого размещения линейного объекта (автомобильной дороги общего пользования регионального или межмуниципального значения)
- Граница зон планируемого размещения линейных объектов, подлежащих реконструкции в связи с изменением их местоположения (воздушная линия электропередачи ВЛ-10 кВ)
- Граница Куйтунского участкового лесничества и Барлуцкого участкового лесничества Куйтунского лесничества
- Граница Технического участка № 1 (совхоз "Барлуцкий") Барлуцкого участкового лесничества Куйтунского лесничества
- Граница кадастрового квартала
- Граница существующих земельных участков в соответствии с данными ЕГРН, имеющихся сведений о которой достаточно для определения ее местоположения
- Граница публичного сервитута для размещения автомобильной дороги "Куйтун-Барлук-Мингатуй", подлежащего установлению (п. 3 ст. 39.37 ЗК РФ)
- Граница публичного сервитута для размещения опор ВЛ-10 кВ "Бурук-Броды", подлежащего установлению (п. 1 ст. 39.37 ЗК РФ)

38:10-010701
:1890
Кадастровый номер кадастрового квартала
Кадастровый номер земельного участка
СУЩЕСТВУЮЩАЯ ПОЛОСА ОТВОДА АВТОМОБИЛЬНОЙ ДОРОГИ
представлена земельными участками с кадастровыми номерами :
38:10-000000:1215, 38:10-000000:1232, 38:10-031001:58, 38:10-030301:333

КАТЕГОРИЯ ЗЕМЕЛЬ ПО ЦЕЛЕВОМУ НАЗНАЧЕНИЮ:

Проект Сущ.

- ЗЕМЛИ НАСЕЛЕННЫХ ПУНКТОВ
- ЗЕМЛИ ПРОМЫШЛЕННОСТИ И ИНОГО СПЕЦИАЛЬНОГО НАЗНАЧЕНИЯ
- ЗЕМЛИ ЛЕСНОГО ФОНДА
- ЗЕМЛИ, ГОСУДАРСТВЕННАЯ СОБСТВЕННОСТЬ НА КОТОРЫЕ НЕ РАЗГРАНИЧЕНА

ЗОНЫ С ОСОБЫМИ УСЛОВИЯМИ ИСПОЛЬЗОВАНИЯ ТЕРРИТОРИИ:

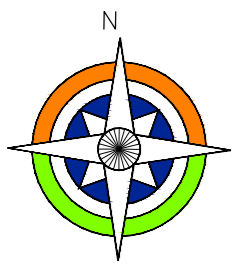
Проект Сущ.

- Охранный зона ВЛ-10 кВ
- Охранный зона ВЛ-04 кВ
- Придорожная полоса автомобильной дороги "Куйтун - Барлук - Мингатуй"
- Водоохранная зона р. Родник (50 м)

Примечания:

- Границы населенных пунктов не установлены в соответствии с действующим земельным законодательством. Границы отображены в соответствии с генеральным планом муниципальных образований Куйтунского района Иркутской области.
- Границы земель лесного фонда отображены в соответствии с границами Куйтунского лесничества, утвержденными Приказом Рослесхоза № 151 от 13.02.2020 «Об установлении границ Куйтунского лесничества в Иркутской области» (в ред. от 21.07.2020 Приказа Рослесхоза № 691), предоставленными ФГБУ "Рослесинфорг" в виде пространственных данных и материалов о координатах границ Куйтунского лесничества.
- Согласно предоставленным координатам границ Куйтунского лесничества и материалам предоставленным в виде выписки из Государственного лесного реестра населенный пункт с. Бузулук входит в состав земель лесного фонда.**
- ООПТ федерального, регионального, местного значения, публичные сервитуты и иные другие обременения на проектируемой территории отсутствуют.
- Публичные сервитуты, установленные в соответствии с законодательством РФ, отсутствуют.
- План выполнен на топографической основе по материалам изысканий, выполненных ООО "ПРОСПЕКТОР СИБ" в марте 2022 г.
 - Система высот - Балтийская 1977 г.
 - Система координат - МСК-38
 - Сечение рельефа горизонталями через 0.50 м.

07/39-22-ПМТ-МО-ГЧ-1					
"Строительство и реконструкция автомобильной дороги общего пользования регионального или межмуниципального значения Куйтун - Барлук - Мингатуй (Реконструкция автомобильной дороги Куйтун - Барлук - Мингатуй на участке км 49+982 - км 67+610 в Куйтунском районе Иркутской области)"					
Изм.	Кол.уч.	Лист	Ндок	Подпись	Дата
Выполнил	Волкова			<i>Волкова</i>	03.23
Проверил	Полубоярова			<i>Полубоярова</i>	03.23
ГИП	Назаров			<i>Назаров</i>	03.23
ПРОЕКТ МЕЖЕВАНИЯ ТЕРРИТОРИИ					Стадия
Кадастровый план территории в период подготовки проекта межевания М 1 : 2000					Лист
ООО "ПРОСПЕКТОР СИБ"					Листов
ДПТ					6



КАДАСТРОВЫЙ ПЛАН ТЕРРИТОРИИ В ПЕРИОД ПОДГОТОВКИ ПРОЕКТА МЕЖЕВАНИЯ ТЕРРИТОРИИ

СТРОИТЕЛЬСТВО И РЕКОНСТРУКЦИЯ АВТОМОБИЛЬНОЙ ДОРОГИ ОБЩЕГО ПОЛЬЗОВАНИЯ РЕГИОНАЛЬНОГО ИЛИ МЕЖМУНИЦИПАЛЬНОГО ЗНАЧЕНИЯ КУЙТУН - БАРЛУК - МИНГАТУЙ
(РЕКОНСТРУКЦИЯ АВТОМОБИЛЬНОЙ ДОРОГИ КУЙТУН - БАРЛУК - МИНГАТУЙ НА УЧАСТКЕ КМ 49+982 - КМ 67+610 В КУЙТУНСКОМ РАЙОНЕ ИРКУТСКОЙ ОБЛАСТИ)
М 1 : 2000

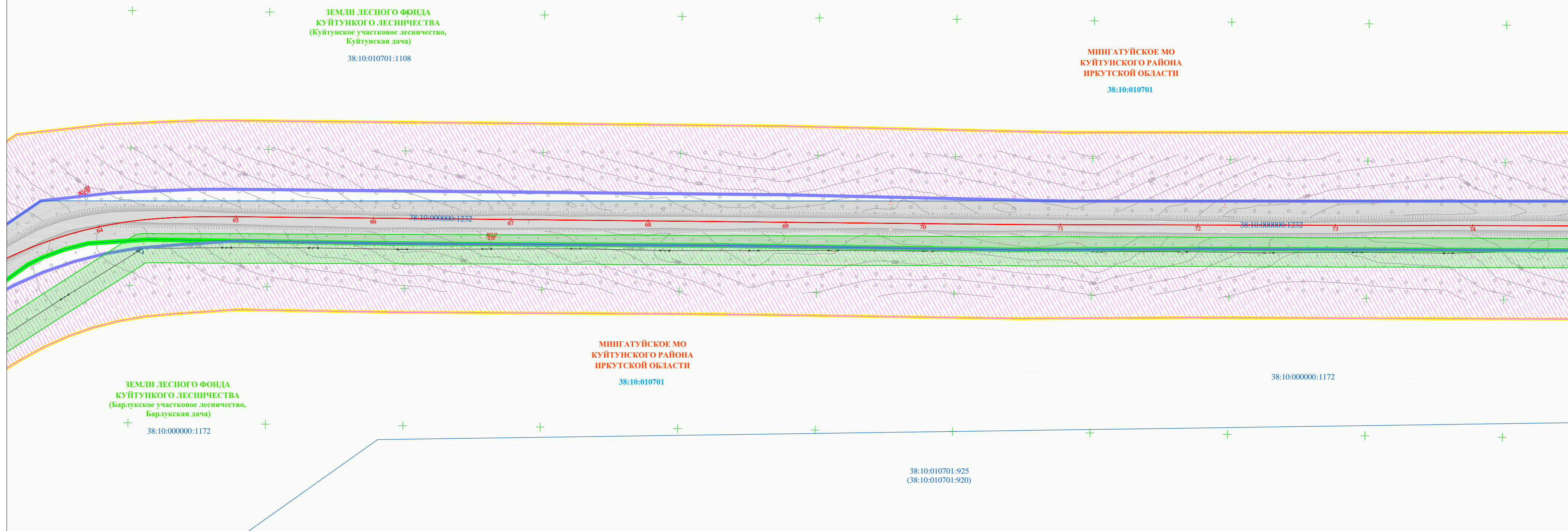
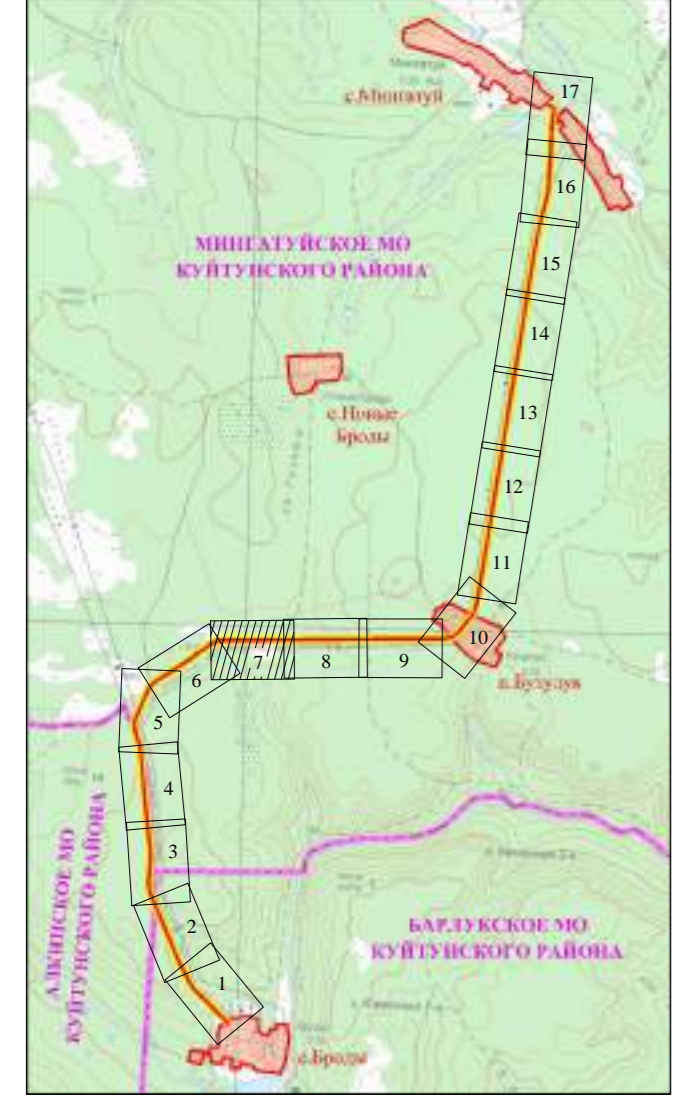


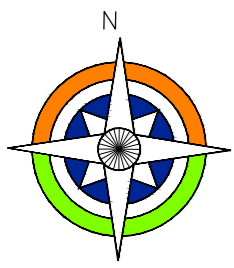
Схема расположения листов графической части



- УСЛОВНЫЕ ОБОЗНАЧЕНИЯ:**
- ГРАНИЦЫ:**
- Проект: Сущ.: Граница муниципальных образований Куйтунского района Иркутской области (данные о которой содержатся в ЕГРН)
 - Проект: Сущ.: Граница населенных пунктов Куйтунского района Иркутской области (данные о которой отсутствуют в ЕГРН)
 - Проект: Сущ.: Граница территории, применительно к которой осуществляется подготовка проекта межевания
 - Проект: Сущ.: Граница зоны планируемого размещения линейного объекта (автомобильной дороги общего пользования регионального или межмуниципального значения)
 - Проект: Сущ.: Граница зон планируемого размещения линейных объектов, подлежащих реконструкции в связи с изменением их местоположения (воздушная линия электропередачи ВЛ-10 кВ)
 - Проект: Сущ.: Граница Куйтунского участкового лесничества и Барлуцкого участкового лесничества Куйтунского лесничества
 - Проект: Сущ.: Граница Технического участка № 1 (совхоз "Барлуцкий") Барлуцкого участкового лесничества Куйтунского лесничества
 - Проект: Сущ.: Граница кадастрового квартала
 - Проект: Сущ.: Граница существующих земельных участков в соответствии с данными ЕГРН, имеющихся сведений о которой достаточно для определения ее местоположения
 - Проект: Сущ.: Граница публичного сервитута для размещения автомобильной дороги "Куйтун-Барлук-Мингатуй", подлежащего установлению (п. 3 ст. 39.37 ЗК РФ)
 - Проект: Сущ.: Граница публичного сервитута для размещения опор ВЛ-10 кВ "Брулек-Броды", подлежащего установлению (п. 1 ст. 39.37 ЗК РФ)
- 38:10-010701
:1890
Кадастровый номер кадастрового квартала
Кадастровый номер земельного участка
СУЩЕСТВУЮЩАЯ ПОЛОСА ОТВОДА АВТОМОБИЛЬНОЙ ДОРОГИ
представлена земельными участками с кадастровыми номерами :
38:10-000000:1215, 38:10-000000:1232, 38:10-031001:58, 38:10-030301:333

- КАТЕГОРИЯ ЗЕМЕЛЬ ПО ЦЕЛЕВОМУ НАЗНАЧЕНИЮ:**
- Проект: Сущ.: ЗЕМЛИ НАСЕЛЕННЫХ ПУНКТОВ
- Проект: Сущ.: ЗЕМЛИ ПРОМЫШЛЕННОСТИ И ИНОГО СПЕЦИАЛЬНОГО НАЗНАЧЕНИЯ
- Проект: Сущ.: ЗЕМЛИ ЛЕСНОГО ФОНДА
- Проект: Сущ.: ЗЕМЛИ, ГОСУДАРСТВЕННАЯ СОБСТВЕННОСТЬ НА КОТОРЫЕ НЕ РАЗГРАНИЧЕНА
- ЗОНЫ С ОСОБЫМИ УСЛОВИЯМИ ИСПОЛЬЗОВАНИЯ ТЕРРИТОРИИ:**
- Проект: Сущ.: Охранный зона ВЛ-10 кВ
- Проект: Сущ.: Охранный зона ВЛ-04 кВ
- Проект: Сущ.: Придорожная полоса автомобильной дороги "Куйтун - Барлук - Мингатуй"
- Проект: Сущ.: Водоохранная зона р. Родник (50 м)
- Примечания:**
- Границы населенных пунктов не установлены в соответствии с действующим земельным законодательством. Границы отображены в соответствии с генеральным планом муниципальных образований Куйтунского района Иркутской области.
 - Границы земель лесного фонда отображены в соответствии с границами Куйтунского лесничества, утвержденными Приказом Рослесхоза № 151 от 13.02.2020 «Об установлении границ Куйтунского лесничества в Иркутской области» (в ред. от 21.07.2020 Приказа Рослесхоза № 691), предоставленными ФГБУ "Рослесинфорг" в виде пространственных данных и материалов о координатах границ Куйтунского лесничества.
 - Согласно предоставленным координатам границ Куйтунского лесничества и материалам предоставленным в виде выписки из Государственного лесного реестра населенный пункт с. Бузулук входит в состав земель лесного фонда.
 - ООПТ федерального, регионального, местного значения, публичные сервитуты и иные другие обременения на проектируемой территории отсутствуют.
 - Публичные сервитуты, установленные в соответствии с законодательством РФ, отсутствуют.
 - План выполнен на топографической основе по материалам изысканий, выполненных ООО "ПРОСПЕКТОР СИБ" в марте 2022 г.
 - Система высот - Балтийская 1977 г.
 - Система координат - МСК-38
 - Сечение рельефа горизонталями через 0.50 м.

07/39-22-ПМТ-МО-ГЧ-1					
"Строительство и реконструкция автомобильной дороги общего пользования регионального или межмуниципального значения Куйтун - Барлук - Мингатуй (Реконструкция автомобильной дороги Куйтун - Барлук - Мингатуй на участке км 49+982 - км 67+610 в Куйтунском районе Иркутской области)"					
Изм.	Кол.уч.	Лист	Ндок	Подпись	Дата
Выполнил	Волкова				03.23
Проверил	Полубоярова				03.23
ГИП	Назаров				03.23
ПРОЕКТ МЕЖЕВАНИЯ ТЕРРИТОРИИ				Стадия	Лист
Кадастровый план территории в период подготовки проекта межевания М 1 : 2000				ДПТ	7
ООО "ПРОСПЕКТОР СИБ"					



КАДАСТРОВЫЙ ПЛАН ТЕРРИТОРИИ В ПЕРИОД ПОДГОТОВКИ ПРОЕКТА МЕЖЕВАНИЯ ТЕРРИТОРИИ

СТРОИТЕЛЬСТВО И РЕКОНСТРУКЦИЯ АВТОМОБИЛЬНОЙ ДОРОГИ ОБЩЕГО ПОЛЬЗОВАНИЯ РЕГИОНАЛЬНОГО ИЛИ МЕЖМУНИЦИПАЛЬНОГО ЗНАЧЕНИЯ КУЙТУН - БАРЛУК - МИНГАТУЙ
(РЕКОНСТРУКЦИЯ АВТОМОБИЛЬНОЙ ДОРОГИ КУЙТУН - БАРЛУК - МИНГАТУЙ НА УЧАСТКЕ КМ 49+982 - КМ 67+610 В КУЙТУНСКОМ РАЙОНЕ ИРКУТСКОЙ ОБЛАСТИ)
М 1 : 2000




Схема расположения листов графической части



УСЛОВНЫЕ ОБОЗНАЧЕНИЯ:

ГРАНИЦЫ:

Проект	Сущ.	Граница муниципальных образований Куйтунского района Иркутской области (данные о которой содержатся в ЕГРН)
		Граница населенных пунктов Куйтунского района Иркутской области (данные о которой отсутствуют в ЕГРН)
		Граница территории, применительно к которой осуществляется подготовка проекта межевания
		Граница зоны планируемого размещения линейного объекта (автомобильной дороги общего пользования регионального или межмуниципального значения)
		Граница зон планируемого размещения линейных объектов, подлежащих реконструкции в связи с изменением их местоположения (воздушная линия электропередачи ВЛ-10 кВ)
		Граница Куйтунского участкового лесничества и Барлуцкого участкового лесничества Куйтунского лесничества
		Граница Технического участка № 1 (совхоз "Барлуцкий") Барлуцкого участкового лесничества Куйтунского лесничества
		Граница кадастрового квартала
		Граница существующих земельных участков в соответствии с данными ЕГРН, имеющихся сведений о которой достаточно для определения ее местоположения
		Граница публичного сервитута для размещения автомобильной дороги "Куйтун-Барлук-Мингатуй", подлежащего установлению (п. 3 ст. 39.37 ЗК РФ)
		Граница публичного сервитута для размещения опор ВЛ-10 кВ "Брулек-Броды", подлежащего установлению (п. 1 ст. 39.37 ЗК РФ)
		Кадастровый номер кадастрового квартала
		Кадастровый номер земельного участка

38:10:010701:1890

СУЩЕСТВУЮЩАЯ ПОЛОСА ОТВОДА АВТОМОБИЛЬНОЙ ДОРОГИ представлена земельными участками с кадастровыми номерами : 38:10:000000:1215, 38:10:000000:1232, 38:10:031001:58, 38:10:030301:333

КАТЕГОРИЯ ЗЕМЕЛЬ ПО ЦЕЛЕВОМУ НАЗНАЧЕНИЮ:

Проект	Сущ.	ЗЕМЛИ НАСЕЛЕННЫХ ПУНКТОВ
		ЗЕМЛИ ПРОМЫШЛЕННОСТИ И ИНОГО СПЕЦИАЛЬНОГО НАЗНАЧЕНИЯ
		ЗЕМЛИ ЛЕСНОГО ФОНДА
		ЗЕМЛИ, ГОСУДАРСТВЕННАЯ СОБСТВЕННОСТЬ НА КОТОРЫЕ НЕ РАЗГРАНИЧЕНА

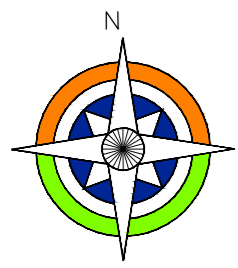
ЗОНЫ С ОСОБЫМИ УСЛОВИЯМИ ИСПОЛЬЗОВАНИЯ ТЕРРИТОРИИ:

Проект	Сущ.	Охранный зона ВЛ-10 кВ
		Охранный зона ВЛ-04 кВ
		Придорожная полоса автомобильной дороги "Куйтун - Барлук - Мингатуй"
		Водоохранная зона р. Родник (50 м)

Примечания:

- Границы населенных пунктов не установлены в соответствии с действующим земельным законодательством. Границы отображены в соответствии с генеральным планом муниципальных образований Куйтунского района Иркутской области.
- Границы земель лесного фонда отображены в соответствии с границами Куйтунского лесничества, утвержденными Приказом Рослесхоза № 151 от 13.02.2020 «Об установлении границ Куйтунского лесничества в Иркутской области» (в ред. от 21.07.2020 Приказа Рослесхоза № 691), предоставленными ФГБУ "Рослесинфорг" в виде пространственных данных и материалов о координатах границ Куйтунского лесничества.
- Согласно предоставленным координатам границ Куйтунского лесничества и материалам предоставленным в виде выписки из Государственного лесного реестра населенный пункт с. Бузулук входит в состав земель лесного фонда.
- ООПТ федерального, регионального, местного значения, публичные сервитуты и иные другие обременения на проектируемой территории отсутствуют.
- Публичные сервитуты, установленные в соответствии с законодательством РФ, отсутствуют.
- План выполнен на топографической основе по материалам изысканий, выполненных ООО "ПРОСПЕКТОР СИБ" в марте 2022 г.
 - Система высот - Балтийская 1977 г.
 - Система координат - МСК-38
 - Сечение рельефа горизонталями через 0.50 м.

07/39-22-ПМТ-МО-ГЧ-1					
"Строительство и реконструкция автомобильной дороги общего пользования регионального или межмуниципального значения Куйтун - Барлук - Мингатуй (Реконструкция автомобильной дороги Куйтун - Барлук - Мингатуй на участке км 49+982 - км 67+610 в Куйтунском районе Иркутской области)"					
Изм.	Кол.уч.	Лист	Ндок	Подпись	Дата
Выполнил	Волкова			<i>Волкова</i>	03.23
Проверил	Полубоярова			<i>Полубоярова</i>	03.23
ГИП	Назаров			<i>Назаров</i>	03.23
ПРОЕКТ МЕЖЕВАНИЯ ТЕРРИТОРИИ				Стадия	Лист
Кадастровый план территории в период подготовки проекта межевания М 1 : 2000				ДПТ	8
ООО "ПРОСПЕКТОР СИБ"					



КАДАСТРОВЫЙ ПЛАН ТЕРРИТОРИИ В ПЕРИОД ПОДГОТОВКИ ПРОЕКТА МЕЖЕВАНИЯ ТЕРРИТОРИИ

СТРОИТЕЛЬСТВО И РЕКОНСТРУКЦИЯ АВТОМОБИЛЬНОЙ ДОРОГИ ОБЩЕГО ПОЛЬЗОВАНИЯ РЕГИОНАЛЬНОГО ИЛИ МЕЖМУНИЦИПАЛЬНОГО ЗНАЧЕНИЯ КУЙТУН - БАРЛУК - МИНГАТУЙ
(РЕКОНСТРУКЦИЯ АВТОМОБИЛЬНОЙ ДОРОГИ КУЙТУН - БАРЛУК - МИНГАТУЙ НА УЧАСТКЕ КМ 49+982 - КМ 67+610 В КУЙТУНСКОМ РАЙОНЕ ИРКУТСКОЙ ОБЛАСТИ)
М 1 : 2000

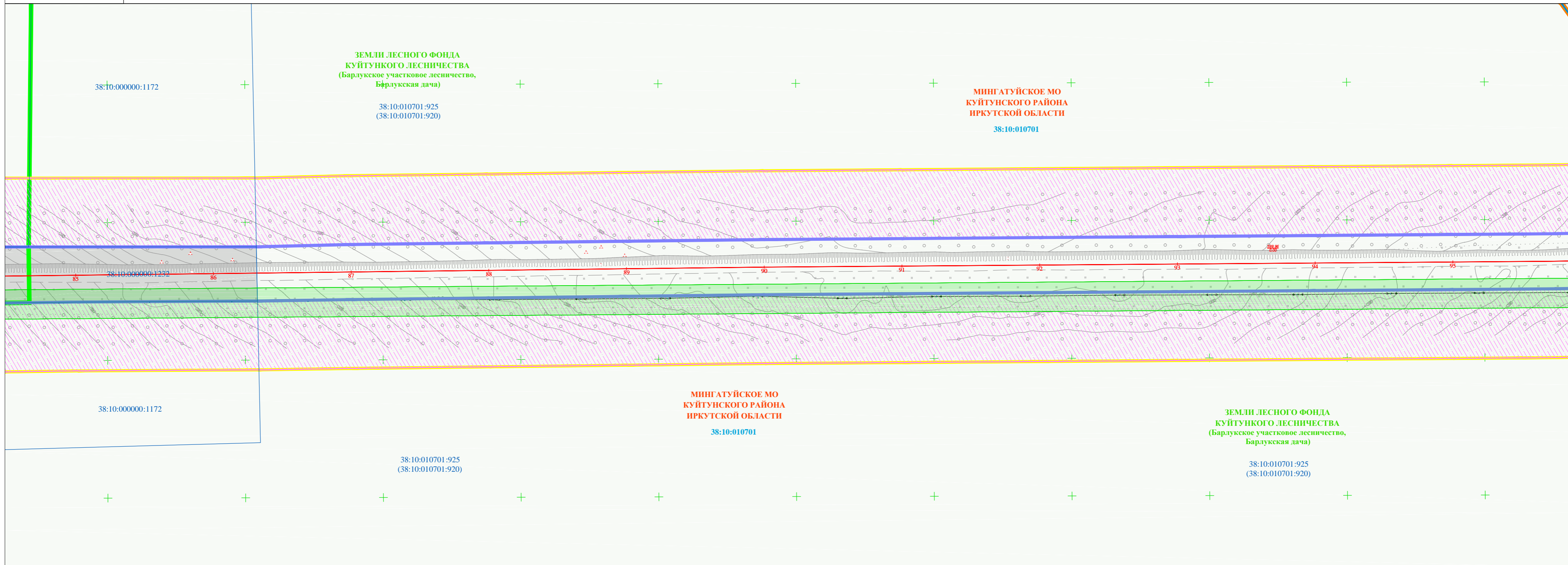
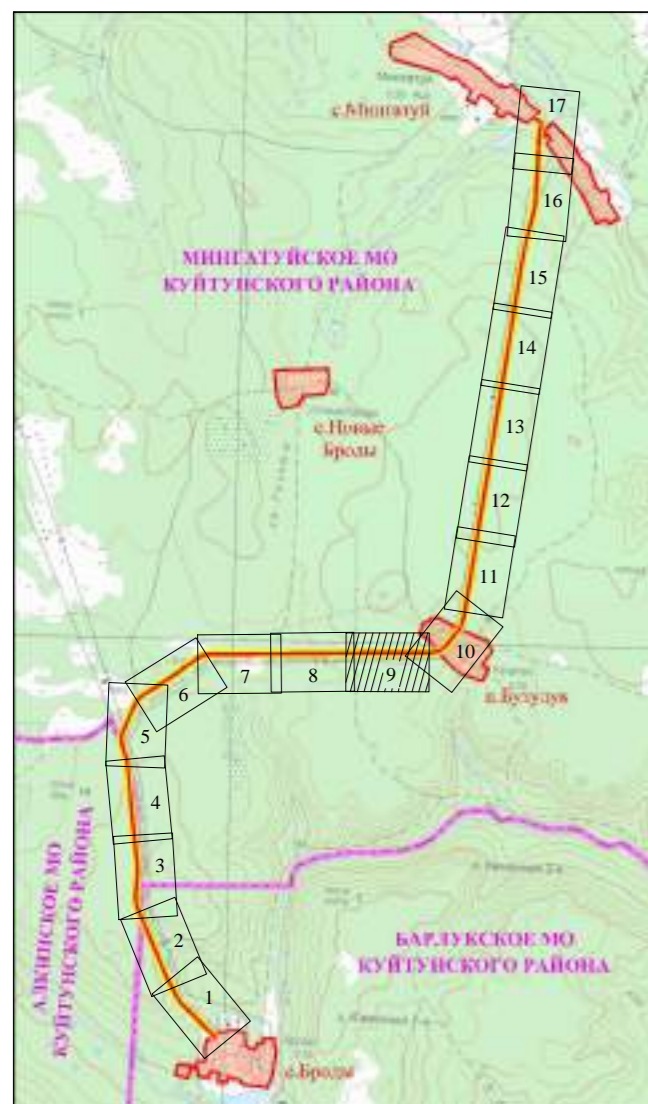


Схема расположения листов графической части



УСЛОВНЫЕ ОБОЗНАЧЕНИЯ:

ГРАНИЦЫ:

- Проект: Сущ.: Граница муниципальных образований Куйтунского района Иркутской области (данные о которой содержатся в ЕГРН)
- Проект: Сущ.: Граница населенных пунктов Куйтунского района Иркутской области (данные о которой отсутствуют в ЕГРН)
- Проект: Сущ.: Граница территории, применительно к которой осуществляется подготовка проекта межевания
- Проект: Сущ.: Граница зоны планируемого размещения линейного объекта (автомобильной дороги общего пользования регионального или межмуниципального значения)
- Проект: Сущ.: Граница зон планируемого размещения линейных объектов, подлежащих реконструкции в связи с изменением их местоположения (воздушная линия электропередачи ВЛ-10 кВ)
- Проект: Сущ.: Граница Куйтунского участкового лесничества и Барлуцкого участкового лесничества Куйтунского лесничества
- Проект: Сущ.: Граница Технического участка № 1 (совхоз "Барлуцкий") Барлуцкого участкового лесничества Куйтунского лесничества
- Проект: Сущ.: Граница кадастрового квартала
- Проект: Сущ.: Граница существующих земельных участков в соответствии с данными ЕГРН, имеющихся сведений о которой достаточно для определения ее местоположения
- Проект: Сущ.: Граница публичного сервитута для размещения автомобильной дороги "Куйтун-Барлук-Мингатуй", подлежащего установлению (п. 3 ст. 39.37 ЗК РФ)
- Проект: Сущ.: Граница публичного сервитута для размещения опор ВЛ-10 кВ "Брук-Броды", подлежащего установлению (п. 1 ст. 39.37 ЗК РФ)

38:10:010701:1890
Кадастровый номер кадастрового квартала
Кадастровый номер земельного участка

СУЩЕСТВУЮЩАЯ ПОЛОСА ОТВОДА АВТОМОБИЛЬНОЙ ДОРОГИ представлена земельными участками с кадастровыми номерами :
38:10:000000:1215, 38:10:000000:1232, 38:10:031001:58, 38:10:030301:333

КАТЕГОРИЯ ЗЕМЕЛЬ ПО ЦЕЛЕВОМУ НАЗНАЧЕНИЮ:

Проект: Сущ.: ЗЕМЛИ НАСЕЛЕННЫХ ПУНКТОВ

Проект: Сущ.: ЗЕМЛИ ПРОМЫШЛЕННОСТИ И ИНОГО СПЕЦИАЛЬНОГО НАЗНАЧЕНИЯ

Проект: Сущ.: ЗЕМЛИ ЛЕСНОГО ФОНДА

Проект: Сущ.: ЗЕМЛИ, ГОСУДАРСТВЕННАЯ СОБСТВЕННОСТЬ НА КОТОРЫЕ НЕ РАЗГРАНИЧЕНА

ЗОНЫ С ОСОБЫМИ УСЛОВИЯМИ ИСПОЛЬЗОВАНИЯ ТЕРРИТОРИИ:

Проект: Сущ.: Охранный зона ВЛ-10 кВ

Проект: Сущ.: Охранный зона ВЛ-04 кВ

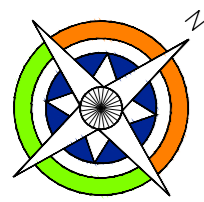
Проект: Сущ.: Придорожная полоса автомобильной дороги "Куйтун - Барлук - Мингатуй"

Проект: Сущ.: Водоохранная зона р. Родник (50 м)

Примечания:

- Границы населенных пунктов не установлены в соответствии с действующим земельным законодательством. Границы отображены в соответствии с генеральным планом муниципальных образований Куйтунского района Иркутской области.
- Границы земель лесного фонда отображены в соответствии с границами Куйтунского лесничества, утвержденными Приказом Рослесхоза № 151 от 13.02.2020 «Об установлении границ Куйтунского лесничества в Иркутской области» (в ред. от 21.07.2020 Приказа Рослесхоза № 691), предоставленными ФГБУ "Рослесинфорг" в виде пространственных данных и материалов о координатах границ Куйтунского лесничества.
- Согласно предоставленным координатам границ Куйтунского лесничества и материалам предоставленным в виде выписки из Государственного лесного реестра населенный пункт с. Бузулук входит в состав земель лесного фонда.**
- ООПТ федерального, регионального, местного значения, публичные сервитуты и иные другие обременения на проектируемой территории отсутствуют.
- Публичные сервитуты, установленные в соответствии с законодательством РФ, отсутствуют.
- План выполнен на топографической основе по материалам изысканий, выполненных ООО "ПРОСПЕКТОР СИБ" в марте 2022 г.
 - Система высот - Балтийская 1977 г.
 - Система координат - МСК-38
 - Сечение рельефа горизонталями через 0.50 м.

07/39-22-ПМТ-МО-ГЧ-1					
"Строительство и реконструкция автомобильной дороги общего пользования регионального или межмуниципального значения Куйтун - Барлук - Мингатуй (Реконструкция автомобильной дороги Куйтун - Барлук - Мингатуй на участке км 49+982 - км 67+610 в Куйтунском районе Иркутской области)"					
Изм.	Кол.уч.	Лист	Ндок	Подпись	Дата
Выполнил	Волкова				03.23
Проверил	Полубоярова				03.23
ГИП	Назаров				03.23
ПРОЕКТ МЕЖЕВАНИЯ ТЕРРИТОРИИ					
Кадастровый план территории в период подготовки проекта межевания М 1 : 2000					
			Стадия	Лист	Листов
			ДПТ	9	
ООО "ПРОСПЕКТОР СИБ"					



КАДАСТРОВЫЙ ПЛАН ТЕРРИТОРИИ В ПЕРИОД ПОДГОТОВКИ ПРОЕКТА МЕЖЕВАНИЯ ТЕРРИТОРИИ

СТРОИТЕЛЬСТВО И РЕКОНСТРУКЦИЯ АВТОМОБИЛЬНОЙ ДОРОГИ ОБЩЕГО ПОЛЬЗОВАНИЯ РЕГИОНАЛЬНОГО ИЛИ МЕЖМУНИЦИПАЛЬНОГО ЗНАЧЕНИЯ КУЙТУН - БАРЛУК - МИНГАТУЙ
(РЕКОНСТРУКЦИЯ АВТОМОБИЛЬНОЙ ДОРОГИ КУЙТУН - БАРЛУК - МИНГАТУЙ НА УЧАСТКЕ КМ 49+982 - КМ 67+610 В КУЙТУНСКОМ РАЙОНЕ ИРКУТСКОЙ ОБЛАСТИ)
М 1 : 2000

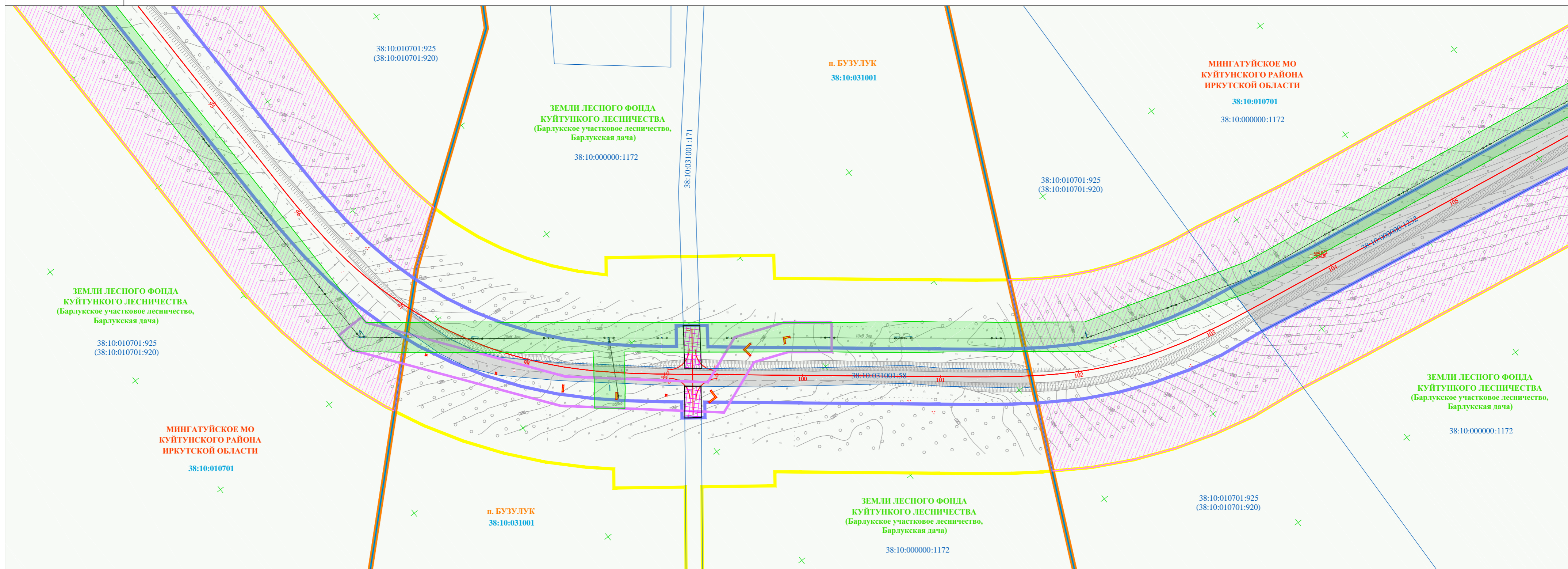
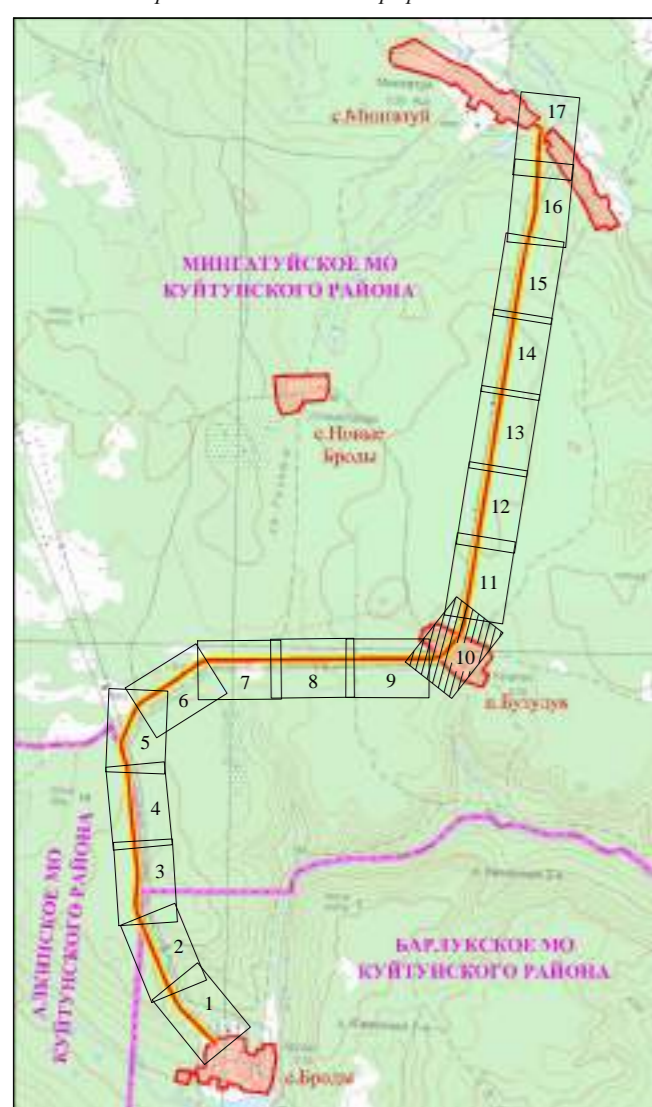


Схема расположения листов графической части



УСЛОВНЫЕ ОБОЗНАЧЕНИЯ:

ГРАНИЦЫ:

- Проект: Сущ. Граница муниципальных образований Куйтунского района Иркутской области (данные о которой содержится в ЕГРН)
- Граница населенных пунктов Куйтунского района Иркутской области (данные о которой отсутствуют в ЕГРН)
- Граница территории, применительно к которой осуществляется подготовка проекта межевания объекта (автомобильной дороги общего пользования регионального или межмуниципального значения)
- Граница зон планируемого размещения линейных объектов, подлежащих реконструкции в связи с изменением их местоположения (воздушная линия электропередачи ВЛ-10 кВ)
- Граница Куйтунского участкового лесничества и Барлуцкого участкового лесничества Куйтунского лесничества
- Граница Технического участка № 1 (совхоз "Барлуцкий") Барлуцкого участкового лесничества Куйтунского лесничества
- Граница кадастрового квартала
- Граница существующих земельных участков в соответствии с данными ЕГРН, имеющихся сведений о которой достаточно для определения ее местоположения
- Граница публичного сервитута для размещения автомобильной дороги "Куйтун-Барлук-Мингауй", подлежащего установлению (п. 3 ст. 39.37 ЗК РФ)
- Граница публичного сервитута для размещения опор ВЛ-10 кВ "Бурук-Броды", подлежащего установлению (п. 1 ст. 39.37 ЗК РФ)

38:10:010701:1890 Кадастровый номер земельного участка

СУЩЕСТВУЮЩАЯ ПОЛОСА ОТВОДА АВТОМОБИЛЬНОЙ ДОРОГИ представлена земельными участками с кадастровыми номерами : 38:10:000000:1215, 38:10:000000:1232, 38:10:031001:58, 38:10:030301:333

КАТЕГОРИЯ ЗЕМЕЛЬ ПО ЦЕЛЕВОМУ НАЗНАЧЕНИЮ:

Проект: Сущ. ЗЕМЛИ НАСЕЛЕННЫХ ПУНКТОВ

ЗЕМЛИ ПРОМЫШЛЕННОСТИ И ИНОГО СПЕЦИАЛЬНОГО НАЗНАЧЕНИЯ

ЗЕМЛИ ЛЕСНОГО ФОНДА

ЗЕМЛИ, ГОСУДАРСТВЕННАЯ СОБСТВЕННОСТЬ НА КОТОРЫЕ НЕ РАЗГРАНИЧЕНА

ЗОНЫ С ОСОБЫМИ УСЛОВИЯМИ ИСПОЛЬЗОВАНИЯ ТЕРРИТОРИИ:

Проект: Сущ. Охранная зона ВЛ-10 кВ

Охранная зона ВЛ-04 кВ

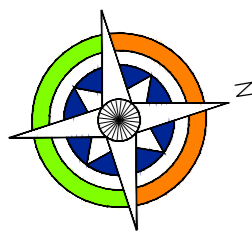
Придорожная полоса автомобильной дороги "Куйтун - Барлук - Мингауй"

Водоохранная зона р. Родник (50 м)

Примечания:

- Границы населенных пунктов не установлены в соответствии с действующим земельным законодательством. Границы отображены в соответствии с генеральным планом муниципальных образований Куйтунского района Иркутской области.
- Границы земель лесного фонда отображены в соответствии с границами Куйтунского лесничества, утвержденными Приказом Рослесхоза № 151 от 13.02.2020 «Об установлении границ Куйтунского лесничества в Иркутской области» (в ред. от 21.07.2020 Приказа Рослесхоза № 691), предоставленными ФГБУ "Рослесинфор" в виде пространственных данных и материалов о координатах границ Куйтунского лесничества.
- Согласно предоставленным координатам границ Куйтунского лесничества и материалам предоставленным в виде выписки из Государственного лесного реестра населенный пункт с. Бузулук входит в состав земель лесного фонда.
- ОСПТ Федерального, регионального, местного значения, публичные сервитуты и иные другие обременения на проектируемой территории отсутствуют.
- Публичные сервитуты, установленные в соответствии с законодательством РФ, отсутствуют.
- План выполнен на топографической основе по материалам изысканий, выполненных ООО "ПРОСПЕКТОР СИБ" в марте 2022 г.
 - Система высот - Балтийская 1977 г.
 - Система координат - МСК-38
 - Сечение рельефа горизонталями через 0.50 м.

07/39-22-ПМТ-МО-ГЧ-1				
"Строительство и реконструкция автомобильной дороги общего пользования регионального или межмуниципального значения Куйтун - Барлук - Мингауй (Реконструкция автомобильной дороги Куйтун - Барлук - Мингауй на участке км 49+982 - км 67+610 в Куйтунском районе Иркутской области)"				
Изм.	Кол.уч.	Лист	Ндок	Подпись
Выполнил	Волкова			<i>Волкова</i>
Проверил	Полубоярова			<i>Полубоярова</i>
ГИП	Назаров			<i>Назаров</i>
Дата	03.23			
Дата	03.23			
Дата	03.23			
ПРОЕКТ МЕЖЕВАНИЯ ТЕРРИТОРИИ				
Кадастровый план территории в период подготовки проекта межевания М 1 : 2000				
Стадия	Лист	Листов		
ДПТ	10			
ООО "ПРОСПЕКТОР СИБ"				



КАДАСТРОВЫЙ ПЛАН ТЕРРИТОРИИ В ПЕРИОД ПОДГОТОВКИ ПРОЕКТА МЕЖЕВАНИЯ ТЕРРИТОРИИ

СТРОИТЕЛЬСТВО И РЕКОНСТРУКЦИЯ АВТОМОБИЛЬНОЙ ДОРОГИ ОБЩЕГО ПОЛЬЗОВАНИЯ РЕГИОНАЛЬНОГО ИЛИ МЕЖМУНИЦИПАЛЬНОГО ЗНАЧЕНИЯ КУЙТУН - БАРЛУК - МИНГАТУЙ
(РЕКОНСТРУКЦИЯ АВТОМОБИЛЬНОЙ ДОРОГИ КУЙТУН - БАРЛУК - МИНГАТУЙ НА УЧАСТКЕ КМ 49+982 - КМ 67+610 В КУЙТУНСКОМ РАЙОНЕ ИРКУТСКОЙ ОБЛАСТИ)
М 1 : 2000




Схема расположения листов графической части



УСЛОВНЫЕ ОБОЗНАЧЕНИЯ:

ГРАНИЦЫ:

Проект	Сущ.	Граница муниципальных образований Куйтунского района Иркутской области (данные о которой содержатся в ЕГРН)
		Граница населенных пунктов Куйтунского района Иркутской области (данные о которой отсутствуют в ЕГРН)
		Граница территории, применительно к которой осуществляется подготовка проекта межевания
		Граница зоны планируемого размещения линейного объекта (автомобильной дороги общего пользования регионального или межмуниципального значения)
		Граница зон планируемого размещения линейных объектов, подлежащих реконструкции в связи с изменением их местоположения (воздушная линия электропередачи ВЛ-10 кВ)
		Граница Куйтунского участкового лесничества и Барлуцкого участкового лесничества Куйтунского лесничества
		Граница Технического участка № 1 (совхоз "Барлуцкий") Барлуцкого участкового лесничества Куйтунского лесничества
		Граница кадастрового квартала
		Граница существующих земельных участков в соответствии с данными ЕГРН, имеющихся сведений о которой достаточно для определения ее местоположения
		Граница публичного сервитута для размещения автомобильной дороги "Куйтун-Барлук-Мингатуй", подлежащего установлению (п. 3 ст. 39.37 ЗК РФ)
		Граница публичного сервитута для размещения опор ВЛ-10 кВ "Бурук-Броды", подлежащего установлению (п. 1 ст. 39.37 ЗК РФ)
		Кадастровый номер кадастрового квартала
		Кадастровый номер земельного участка

38:10:010701 :1890
Кадастровый номер земельного участка
СУЩЕСТВУЮЩАЯ ПОЛОСА ОТВОДА АВТОМОБИЛЬНОЙ ДОРОГИ представлена земельными участками с кадастровыми номерами : 38:10:000000:1215, 38:10:000000:1232, 38:10:031001:58, 38:10:030301:333

КАТЕГОРИЯ ЗЕМЕЛЬ ПО ЦЕЛЕВОМУ НАЗНАЧЕНИЮ:

Проект	Сущ.	ЗЕМЛИ НАСЕЛЕННЫХ ПУНКТОВ
		ЗЕМЛИ ПРОМЫШЛЕННОСТИ И ИНОГО СПЕЦИАЛЬНОГО НАЗНАЧЕНИЯ
		ЗЕМЛИ ЛЕСНОГО ФОНДА
		ЗЕМЛИ, ГОСУДАРСТВЕННАЯ СОБСТВЕННОСТЬ НА КОТОРЫЕ НЕ РАЗГРАНИЧЕНА

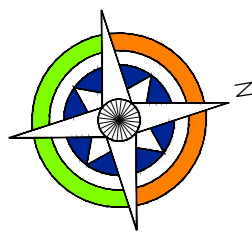
ЗОНЫ С ОСОБЫМИ УСЛОВИЯМИ ИСПОЛЬЗОВАНИЯ ТЕРРИТОРИИ:

Проект	Сущ.	Охранный зона ВЛ-10 кВ
		Охранный зона ВЛ-04 кВ
		Придорожная полоса автомобильной дороги "Куйтун - Барлук - Мингатуй"
		Водоохранная зона р. Родник (50 м)

Примечания:

- Границы населенных пунктов не установлены в соответствии с действующим земельным законодательством. Границы отображены в соответствии с генеральным планом муниципальных образований Куйтунского района Иркутской области.
- Границы земель лесного фонда отображены в соответствии с границами Куйтунского лесничества, утвержденными Приказом Рослесхоза № 151 от 13.02.2020 «Об установлении границ Куйтунского лесничества в Иркутской области» (в ред. от 21.07.2020 Приказа Рослесхоза № 691), предоставленными ФГБУ "Рослесинфорг" в виде пространственных данных и материалов о координатах границ Куйтунского лесничества.
- Согласно предоставленным координатам границ Куйтунского лесничества и материалам предоставленным в виде выписки из Государственного лесного реестра населенный пункт с. Бузулук входит в состав земель лесного фонда.**
- ООПТ федерального, регионального, местного значения, публичные сервитуты и иные другие обременения на проектируемой территории отсутствуют.
- Публичные сервитуты, установленные в соответствии с законодательством РФ, отсутствуют.
- План выполнен на топографической основе по материалам изысканий, выполненных ООО "ПРОСПЕКТОР СИБ" в марте 2022 г.
 - Система высот - Балтийская 1977 г.
 - Система координат - МСК-38
 - Сечение рельефа горизонталями через 0.50 м.

07/39-22-ПМТ-МО-ГЧ-1					
"Строительство и реконструкция автомобильной дороги общего пользования регионального или межмуниципального значения Куйтун - Барлук - Мингатуй (Реконструкция автомобильной дороги Куйтун - Барлук - Мингатуй на участке км 49+982 - км 67+610 в Куйтунском районе Иркутской области)"					
Изм.	Кол.уч.	Лист	Ндок	Подпись	Дата
Выполнил	Волкова			<i>Волкова</i>	03.23
Проверил	Полубоярова			<i>Полубоярова</i>	03.23
ГИП	Назаров			<i>Назаров</i>	03.23
ПРОЕКТ МЕЖЕВАНИЯ ТЕРРИТОРИИ					
Кадастровый план территории в период подготовки проекта межевания М 1 : 2000					
			Стадия	Лист	Листов
			ДПТ	11	
ООО "ПРОСПЕКТОР СИБ"					



КАДАСТРОВЫЙ ПЛАН ТЕРРИТОРИИ В ПЕРИОД ПОДГОТОВКИ ПРОЕКТА МЕЖЕВАНИЯ ТЕРРИТОРИИ

СТРОИТЕЛЬСТВО И РЕКОНСТРУКЦИЯ АВТОМОБИЛЬНОЙ ДОРОГИ ОБЩЕГО ПОЛЬЗОВАНИЯ РЕГИОНАЛЬНОГО ИЛИ МЕЖМУНИЦИПАЛЬНОГО ЗНАЧЕНИЯ КУЙТУН - БАРЛУК - МИНГАТУЙ
(РЕКОНСТРУКЦИЯ АВТОМОБИЛЬНОЙ ДОРОГИ КУЙТУН - БАРЛУК - МИНГАТУЙ НА УЧАСТКЕ КМ 49+982 - КМ 67+610 В КУЙТУНСКОМ РАЙОНЕ ИРКУТСКОЙ ОБЛАСТИ)
М 1 : 2000

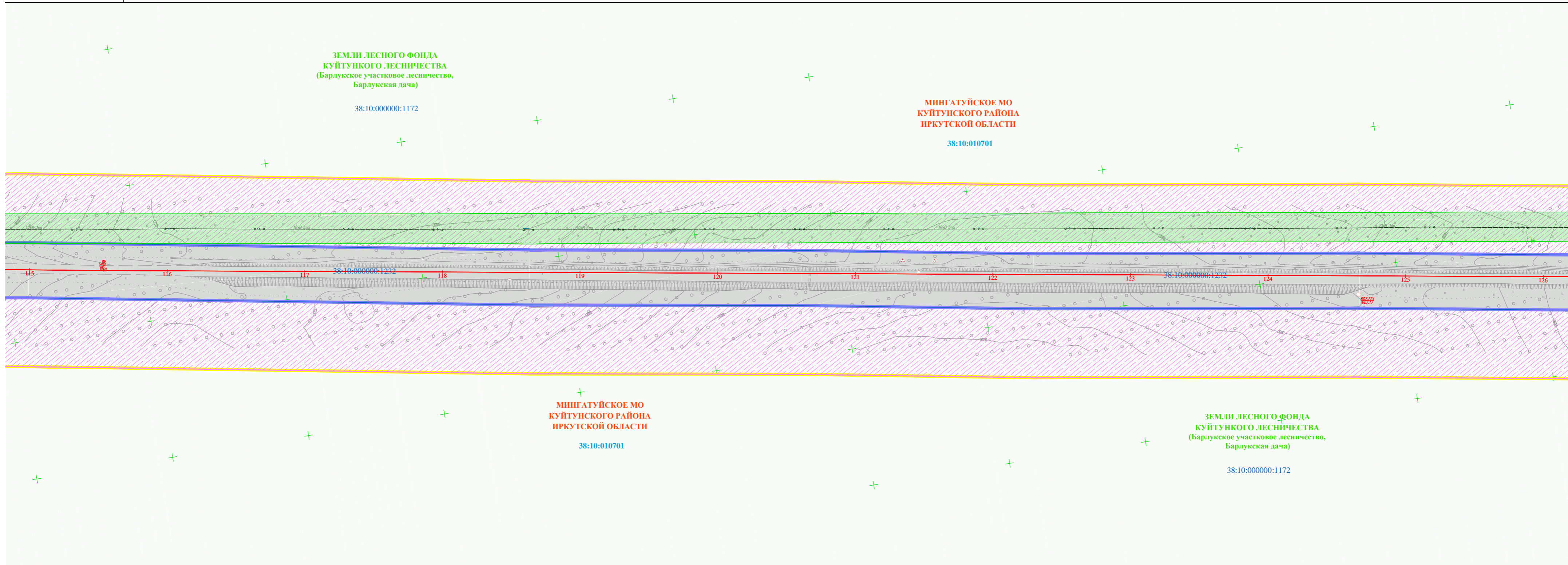


Схема расположения листов графической части



УСЛОВНЫЕ ОБОЗНАЧЕНИЯ:

ГРАНИЦЫ:

- Проект Сущ. Граница муниципальных образований Куйтунского района Иркутской области (данные о которой содержатся в ЕГРН)
- Граница населенных пунктов Куйтунского района Иркутской области (данные о которой отсутствуют в ЕГРН)
- Граница территории, применительно к которой осуществляется подготовка проекта межевания
- Граница зоны планируемого размещения линейного объекта (автомобильной дороги общего пользования регионального или межмуниципального значения)
- Граница зон планируемого размещения линейных объектов, подлежащих реконструкции в связи с изменением их местоположения (воздушная линия электропередачи ВЛ-10 кВ)
- Граница Куйтунского участкового лесничества и Барлуковского участкового лесничества Куйтунского лесничества
- Граница Технического участка № 1 (совхоз "Барлуковский") Барлуковского участкового лесничества Куйтунского лесничества
- Граница кадастрового квартала
- Граница существующих земельных участков в соответствии с данными ЕГРН, имеющихся сведений о которой достаточно для определения ее местоположения
- Граница публичного сервитута для размещения автомобильной дороги "Куйтун-Барлук-Мингауй", подлежащего установлению (п. 3 ст. 39.37 ЗК РФ)
- Граница публичного сервитута для размещения опор ВЛ-10 кВ "Бурук-Броды", подлежащего установлению (п. 1 ст. 39.37 ЗК РФ)

38:10:010701
:1890
Кадастровый номер кадастрового квартала
Кадастровый номер земельного участка
СУЩЕСТВУЮЩАЯ ПОЛОСА ОТВОДА АВТОМОБИЛЬНОЙ ДОРОГИ представлена земельными участками с кадастровыми номерами :
38:10:000000:1215, 38:10:000000:1232, 38:10:031001:58, 38:10:030301:333

КАТЕГОРИЯ ЗЕМЕЛЬ ПО ЦЕЛЕВОМУ НАЗНАЧЕНИЮ:

Проект Сущ.

- ЗЕМЛИ НАСЕЛЕННЫХ ПУНКТОВ
- ЗЕМЛИ ПРОМЫШЛЕННОСТИ И ИНОГО СПЕЦИАЛЬНОГО НАЗНАЧЕНИЯ
- ЗЕМЛИ ЛЕСНОГО ФОНДА
- ЗЕМЛИ, ГОСУДАРСТВЕННАЯ СОБСТВЕННОСТЬ НА КОТОРЫЕ НЕ РАЗГРАНИЧЕНА

ЗОНЫ С ОСОБЫМИ УСЛОВИЯМИ ИСПОЛЬЗОВАНИЯ ТЕРРИТОРИИ:

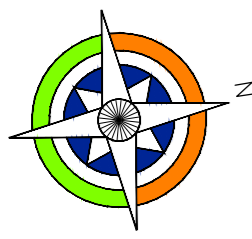
Проект Сущ.

- Охранная зона ВЛ-10 кВ
- Охранная зона ВЛ-04 кВ
- Придорожная полоса автомобильной дороги "Куйтун - Барлук - Мингауй"
- Водоохранная зона р. Родник (50 м)

Примечания:

- Границы населенных пунктов не установлены в соответствии с действующим земельным законодательством. Границы отображены в соответствии с генеральным планом муниципальных образований Куйтунского района Иркутской области.
- Границы земель лесного фонда отображены в соответствии с границами Куйтунского лесничества, утвержденными Приказом Рослесхоза № 151 от 13.02.2020 «Об установлении границ Куйтунского лесничества в Иркутской области» (в ред. от 21.07.2020 Приказа Рослесхоза № 691), предоставленными ФГБУ "Рослесинфорг" в виде пространственных данных и материалов о координатах границ Куйтунского лесничества.
- Согласно предоставленным координатам границ Куйтунского лесничества и материалам предоставленным в виде выписки из Государственного лесного реестра населенный пункт с. Бузулук входит в состав земель лесного фонда.**
- ООПТ федерального, регионального, местного значения, публичные сервитуты и иные другие обременения на проектируемой территории отсутствуют.
- Публичные сервитуты, установленные в соответствии с законодательством РФ, отсутствуют.
- План выполнен на топографической основе по материалам изысканий, выполненных ООО "ПРОСПЕКТОР СИБ" в марте 2022 г.
- Система высот - Балтийская 1977 г.
- Система координат - МСК-38
- Сечение рельефа горизонталями через 0.50 м.

07/39-22-ПМТ-МО-ГЧ-1					
"Строительство и реконструкция автомобильной дороги общего пользования регионального или межмуниципального значения Куйтун - Барлук - Мингауй (Реконструкция автомобильной дороги Куйтун - Барлук - Мингауй на участке км 49+982 - км 67+610 в Куйтунском районе Иркутской области)"					
Изм.	Кол.уч.	Лист	Ндок	Подпись	Дата
Выполнил	Волкова				03.23
Проверил	Полубоярова				03.23
ГИП	Назаров				03.23
ПРОЕКТ МЕЖЕВАНИЯ ТЕРРИТОРИИ					
Кадастровый план территории в период подготовки проекта межевания М 1 : 2000					
			Стадия	Лист	Листов
			ДПТ	12	
ООО "ПРОСПЕКТОР СИБ"					



КАДАСТРОВЫЙ ПЛАН ТЕРРИТОРИИ В ПЕРИОД ПОДГОТОВКИ ПРОЕКТА МЕЖЕВАНИЯ ТЕРРИТОРИИ

СТРОИТЕЛЬСТВО И РЕКОНСТРУКЦИЯ АВТОМОБИЛЬНОЙ ДОРОГИ ОБЩЕГО ПОЛЬЗОВАНИЯ РЕГИОНАЛЬНОГО ИЛИ МЕЖМУНИЦИПАЛЬНОГО ЗНАЧЕНИЯ КУЙТУН - БАРЛУК - МИНГАТУЙ
(РЕКОНСТРУКЦИЯ АВТОМОБИЛЬНОЙ ДОРОГИ КУЙТУН - БАРЛУК - МИНГАТУЙ НА УЧАСТКЕ КМ 49+982 - КМ 67+610 В КУЙТУНСКОМ РАЙОНЕ ИРКУТСКОЙ ОБЛАСТИ)
М 1 : 2000

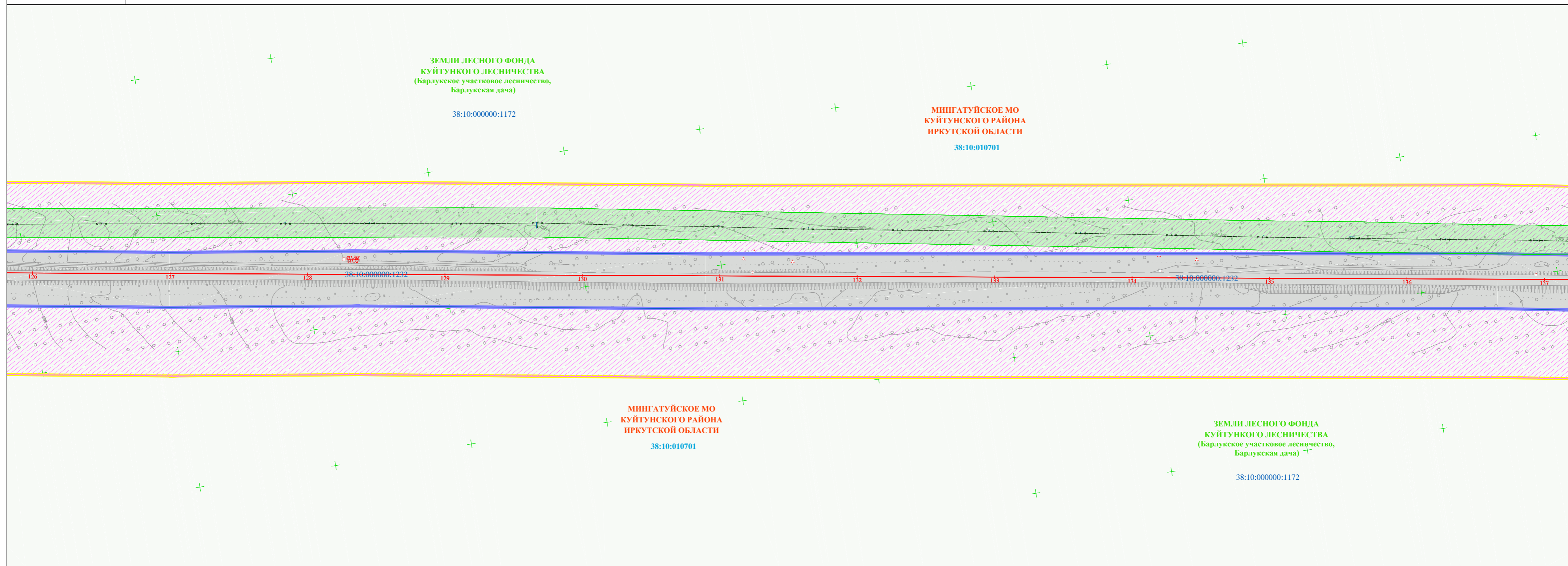


Схема расположения листов графической части



УСЛОВНЫЕ ОБОЗНАЧЕНИЯ:

ГРАНИЦЫ:

- Проект Сущ. Граница муниципальных образований Куйтунского района Иркутской области (данные о которой содержатся в ЕГРН)
- Граница населенных пунктов Куйтунского района Иркутской области (данные о которой отсутствуют в ЕГРН)
- Граница территории, применительно к которой осуществляется подготовка проекта межевания
- Граница зоны планируемого размещения линейного объекта (автомобильной дороги общего пользования регионального или межмуниципального значения)
- Граница зон планируемого размещения линейных объектов, подлежащих реконструкции в связи с изменением их местоположения (воздушная линия электропередачи ВЛ-10 кВ)
- Граница Куйтунского участкового лесничества и Барлуцкого участкового лесничества Куйтунского лесничества
- Граница Технического участка № 1 (совхоз "Барлуцкий") Барлуцкого участкового лесничества Куйтунского лесничества
- Граница кадастрового квартала
- Граница существующих земельных участков в соответствии с данными ЕГРН, имеющихся сведений о которой достаточно для определения ее местоположения
- Граница публичного сервитута для размещения автомобильной дороги "Куйтун-Барлук-Мингатуй", подлежащего установлению (п. 3 ст. 39.37 ЗК РФ)
- Граница публичного сервитута для размещения опор ВЛ-10 кВ "Бурук-Броды", подлежащего установлению (п. 1 ст. 39.37 ЗК РФ)

38:10:010701
:1890
Кадастровый номер кадастрового квартала
Кадастровый номер земельного участка
СУЩЕСТВУЮЩАЯ ПОЛОСА ОТВОДА АВТОМОБИЛЬНОЙ ДОРОГИ представлена земельными участками с кадастровыми номерами :
38:10:000000:1215, 38:10:000000:1232, 38:10:031001:58, 38:10:030301:333

КАТЕГОРИЯ ЗЕМЕЛЬ ПО ЦЕЛЕВОМУ НАЗНАЧЕНИЮ:

Проект Сущ.

- ЗЕМЛИ НАСЕЛЕННЫХ ПУНКТОВ
- ЗЕМЛИ ПРОМЫШЛЕННОСТИ И ИНОГО СПЕЦИАЛЬНОГО НАЗНАЧЕНИЯ
- ЗЕМЛИ ЛЕСНОГО ФОНДА
- ЗЕМЛИ, ГОСУДАРСТВЕННАЯ СОБСТВЕННОСТЬ НА КОТОРЫЕ НЕ РАЗГРАНИЧЕНА

ЗОНЫ С ОСОБЫМИ УСЛОВИЯМИ ИСПОЛЬЗОВАНИЯ ТЕРРИТОРИИ:

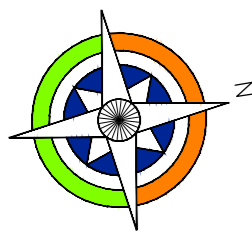
Проект Сущ.

- Охранная зона ВЛ-10 кВ
- Охранная зона ВЛ-04 кВ
- Придорожная полоса автомобильной дороги "Куйтун - Барлук - Мингатуй"
- Водоохранная зона р. Родник (50 м)

Примечания:

- Границы населенных пунктов не установлены в соответствии с действующим земельным законодательством. Границы отображены в соответствии с генеральным планом муниципальных образований Куйтунского района Иркутской области.
- Границы земель лесного фонда отображены в соответствии с границами Куйтунского лесничества, утвержденными Приказом Рослесхоза № 151 от 13.02.2020 «Об установлении границ Куйтунского лесничества в Иркутской области» (в ред. от 21.07.2020 Приказа Рослесхоза № 691), предоставленными ФГБУ "Рослесинфорг" в виде пространственных данных и материалов о координатах границ Куйтунского лесничества.
- Согласно предоставленным координатам границ Куйтунского лесничества и материалам предоставленным в виде выписки из Государственного лесного реестра населенный пункт с. Бузулук входит в состав земель лесного фонда.**
- ООПТ федерального, регионального, местного значения, публичные сервитуты и иные другие обременения на проектируемой территории отсутствуют.
- Публичные сервитуты, установленные в соответствии с законодательством РФ, отсутствуют.
- План выполнен на топографической основе по материалам изысканий, выполненных ООО "ПРОСПЕКТОР СИБ" в марте 2022 г.
 - Система высот - Балтийская 1977 г.
 - Система координат - МСК-38
 - Сечение рельефа горизонталями через 0.50 м.

						07/39-22-ПМТ-МО-ГЧ-1			
						"Строительство и реконструкция автомобильной дороги общего пользования регионального или межмуниципального значения Куйтун - Барлук - Мингатуй (Реконструкция автомобильной дороги Куйтун - Барлук - Мингатуй на участке км 49+982 - км 67+610 в Куйтунском районе Иркутской области)"			
Изм.	Кол.уч.	Лист	Ндок	Подпись	Дата	ПРОЕКТ МЕЖЕВАНИЯ ТЕРРИТОРИИ	Стадия	Лист	Листов
Выполнил	Волкова			<i>Волкова</i>	03.23		ДПТ	13	000 "ПРОСПЕКТОР СИБ"
Проверил	Полубоярова			<i>Полубоярова</i>	03.23				
ГИП	Назаров			<i>Назаров</i>	03.23	Кадастровый план территории в период подготовки проекта межевания М 1 : 2000			



КАДАСТРОВЫЙ ПЛАН ТЕРРИТОРИИ В ПЕРИОД ПОДГОТОВКИ ПРОЕКТА МЕЖЕВАНИЯ ТЕРРИТОРИИ

СТРОИТЕЛЬСТВО И РЕКОНСТРУКЦИЯ АВТОМОБИЛЬНОЙ ДОРОГИ ОБЩЕГО ПОЛЬЗОВАНИЯ РЕГИОНАЛЬНОГО ИЛИ МЕЖМУНИЦИПАЛЬНОГО ЗНАЧЕНИЯ КУЙТУН - БАРЛУК - МИНГАТУЙ
(РЕКОНСТРУКЦИЯ АВТОМОБИЛЬНОЙ ДОРОГИ КУЙТУН - БАРЛУК - МИНГАТУЙ НА УЧАСТКЕ КМ 49+982 - КМ 67+610 В КУЙТУНСКОМ РАЙОНЕ ИРКУТСКОЙ ОБЛАСТИ)
М 1 : 2000


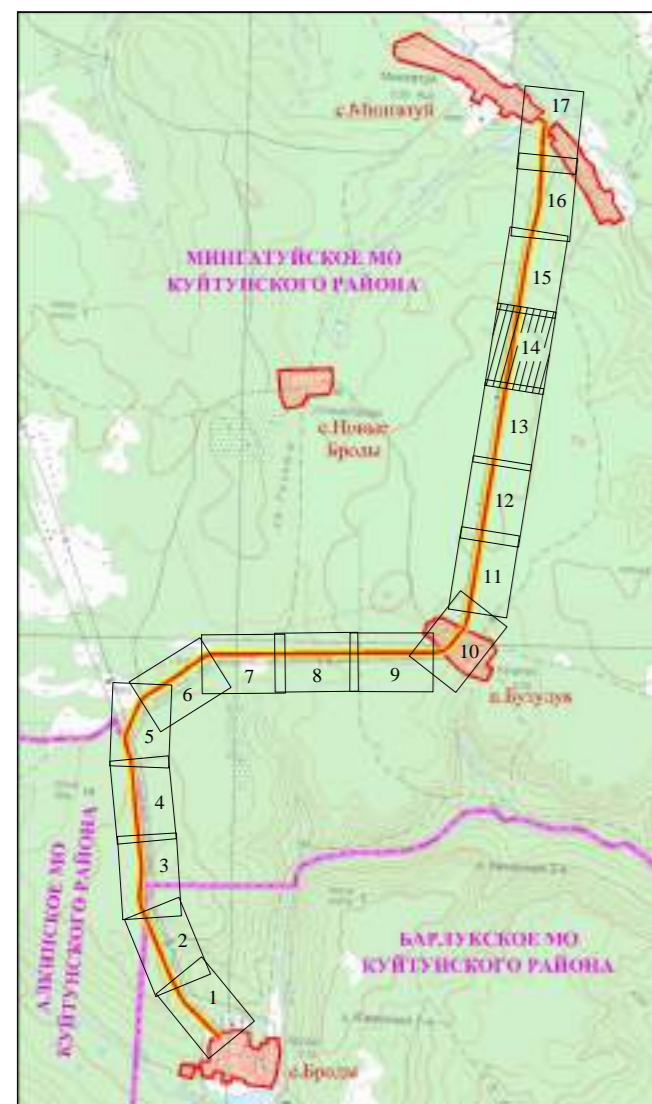


Схема расположения листов графической части



УСЛОВНЫЕ ОБОЗНАЧЕНИЯ:

ГРАНИЦЫ:

- Проект: Сущ.: Граница муниципальных образований Куйтунского района Иркутской области (данные о которой содержатся в ЕГРН)
- Проект: Сущ.: Граница населенных пунктов Куйтунского района Иркутской области (данные о которой отсутствуют в ЕГРН)
- Проект: Сущ.: Граница территории, применительно к которой осуществляется подготовка проекта межевания
- Проект: Сущ.: Граница зоны планируемого размещения линейного объекта (автомобильной дороги общего пользования регионального или межмуниципального значения)
- Проект: Сущ.: Граница зон планируемого размещения линейных объектов, подлежащих реконструкции в связи с изменением их местоположения (воздушная линия электропередачи ВЛ-10 кВ)
- Проект: Сущ.: Граница Куйтунского участкового лесничества и Барлукского участкового лесничества Куйтунского лесничества
- Проект: Сущ.: Граница Технического участка № 1 (совхоз "Барлукский") Барлукского участкового лесничества Куйтунского лесничества
- Проект: Сущ.: Граница кадастрового квартала
- Проект: Сущ.: Граница существующих земельных участков в соответствии с данными ЕГРН, имеющихся сведений о которой достаточно для определения ее местоположения
- Проект: Сущ.: Граница публичного сервитута для размещения автомобильной дороги "Куйтун-Барлук-Мингатуй", подлежащего установлению (п. 3 ст. 39.37 ЗК РФ)
- Проект: Сущ.: Граница публичного сервитута для размещения опор ВЛ-10 кВ "Бурук-Броды", подлежащего установлению (п. 1 ст. 39.37 ЗК РФ)

38:10:010701:1890
Кадастровый номер кадастрового квартала
Кадастровый номер земельного участка

СУЩЕСТВУЮЩАЯ ПОЛОСА ОТВОДА АВТОМОБИЛЬНОЙ ДОРОГИ представлена земельными участками с кадастровыми номерами :
38:10:000000:1215, 38:10:000000:1232, 38:10:031001:58, 38:10:030301:333

КАТЕГОРИЯ ЗЕМЕЛЬ ПО ЦЕЛЕВОМУ НАЗНАЧЕНИЮ:

Проект: Сущ.: ЗЕМЛИ НАСЕЛЕННЫХ ПУНКТОВ

Проект: Сущ.: ЗЕМЛИ ПРОМЫШЛЕННОСТИ И ИНОГО СПЕЦИАЛЬНОГО НАЗНАЧЕНИЯ

Проект: Сущ.: ЗЕМЛИ ЛЕСНОГО ФОНДА

Проект: Сущ.: ЗЕМЛИ, ГОСУДАРСТВЕННАЯ СОБСТВЕННОСТЬ НА КОТОРЫЕ НЕ РАЗГРАНИЧЕНА

ЗОНЫ С ОСОБЫМИ УСЛОВИЯМИ ИСПОЛЬЗОВАНИЯ ТЕРРИТОРИИ:

Проект: Сущ.: Охранный зона ВЛ-10 кВ

Проект: Сущ.: Охранный зона ВЛ-04 кВ

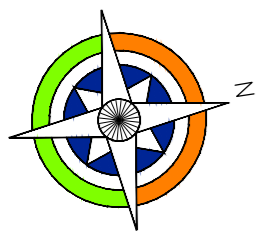
Проект: Сущ.: Придорожная полоса автомобильной дороги "Куйтун - Барлук - Мингатуй"

Проект: Сущ.: Водоохранная зона р. Родник (50 м)

Примечания:

- Границы населенных пунктов не установлены в соответствии с действующим земельным законодательством. Границы отображены в соответствии с генеральным планом муниципальных образований Куйтунского района Иркутской области.
- Границы земель лесного фонда отображены в соответствии с границами Куйтунского лесничества, утвержденными Приказом Рослесхоза № 151 от 13.02.2020 «Об установлении границ Куйтунского лесничества в Иркутской области» (в ред. от 21.07.2020 Приказа Рослесхоза № 691), предоставленными ФГБУ "Рослесинфорг" в виде пространственных данных и материалов о координатах границ Куйтунского лесничества.
- Согласно предоставленным координатам границ Куйтунского лесничества и материалам предоставленным в виде выписки из Государственного лесного реестра населенный пункт с. Бузулук входит в состав земель лесного фонда.
- ООПТ федерального, регионального, местного значения, публичные сервитуты и иные другие обременения на проектируемой территории отсутствуют.
- Публичные сервитуты, установленные в соответствии с законодательством РФ, отсутствуют.
- План выполнен на топографической основе по материалам изысканий, выполненных ООО "ПРОСПЕКТОР СИБ" в марте 2022 г.
 - Система высот - Балтийская 1977 г.
 - Система координат - МСК-38
 - Сечение рельефа горизонталями через 0.50 м.

07/39-22-ПМТ-МО-ГЧ-1					
"Строительство и реконструкция автомобильной дороги общего пользования регионального или межмуниципального значения Куйтун - Барлук - Мингатуй (Реконструкция автомобильной дороги Куйтун - Барлук - Мингатуй на участке км 49+982 - км 67+610 в Куйтунском районе Иркутской области)"					
Изм.	Кол.уч.	Лист	Ндок	Подпись	Дата
Выполнил	Волкова				03.23
Проверил	Полубоярова				03.23
ГИП	Назаров				03.23
ПРОЕКТ МЕЖЕВАНИЯ ТЕРРИТОРИИ				Стадия	Лист
Кадастровый план территории в период подготовки проекта межевания М 1 : 2000				ДПТ	14
ООО "ПРОСПЕКТОР СИБ"					



КАДАСТРОВЫЙ ПЛАН ТЕРРИТОРИИ В ПЕРИОД ПОДГОТОВКИ ПРОЕКТА МЕЖЕВАНИЯ ТЕРРИТОРИИ

СТРОИТЕЛЬСТВО И РЕКОНСТРУКЦИЯ АВТОМОБИЛЬНОЙ ДОРОГИ ОБЩЕГО ПОЛЬЗОВАНИЯ РЕГИОНАЛЬНОГО ИЛИ МЕЖМУНИЦИПАЛЬНОГО ЗНАЧЕНИЯ КУЙТУН - БАРЛУК - МИНГАТУЙ
(РЕКОНСТРУКЦИЯ АВТОМОБИЛЬНОЙ ДОРОГИ КУЙТУН - БАРЛУК - МИНГАТУЙ НА УЧАСТКЕ КМ 49+982 - КМ 67+610 В КУЙТУНСКОМ РАЙОНЕ ИРКУТСКОЙ ОБЛАСТИ)
М 1 : 2000

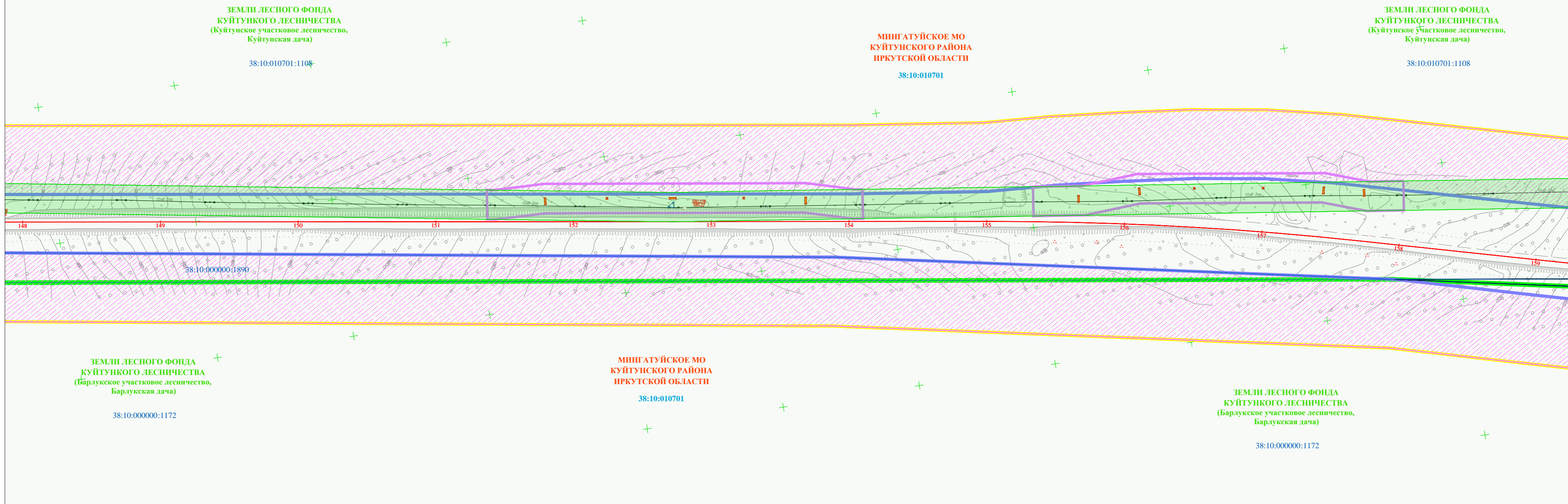
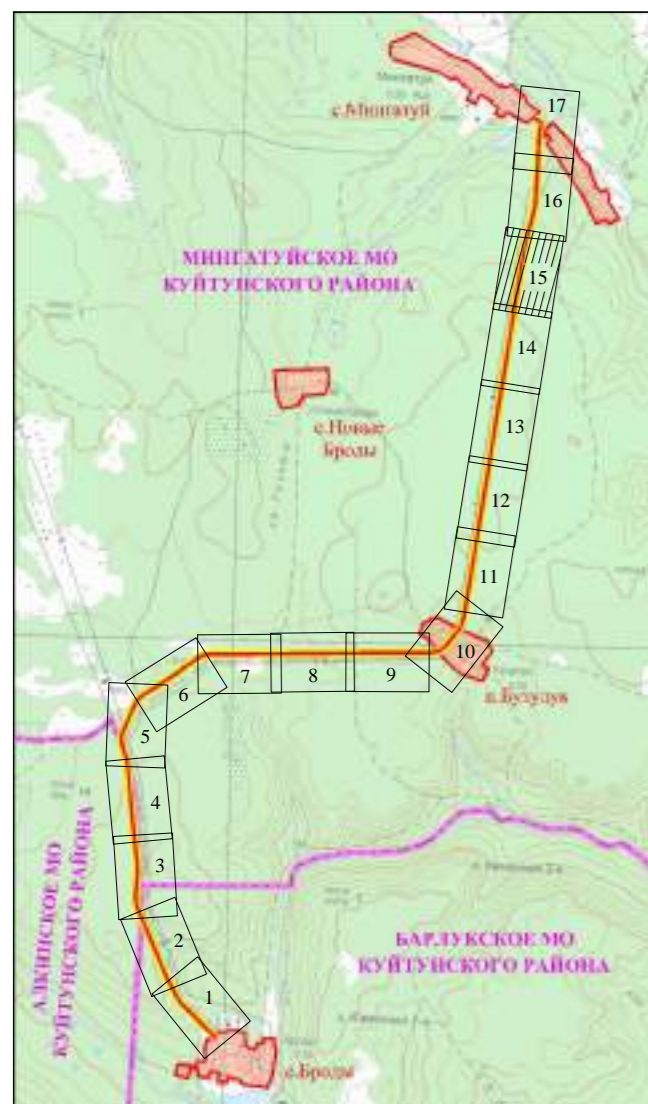


Схема расположения листов графической части



УСЛОВНЫЕ ОБОЗНАЧЕНИЯ:

ГРАНИЦЫ:

- Проект Сущ. Граница муниципальных образований Куйтунского района Иркутской области (данные о которой содержатся в ЕГРН)
- Граница населенных пунктов Куйтунского района Иркутской области (данные о которой отсутствуют в ЕГРН)
- Граница территории, применительно к которой осуществляется подготовка проекта межевания
- Граница зоны планируемого размещения линейного объекта (автомобильной дороги общего пользования регионального или межмуниципального значения)
- Граница зон планируемого размещения линейных объектов, подлежащих реконструкции в связи с изменением их местоположения (воздушная линия электропередачи ВЛ-10 кВ)
- Граница Куйтунского участкового лесничества и Барлуцкого участкового лесничества Куйтунского лесничества
- Граница Технического участка № 1 (совхоз "Барлуцкий") Барлуцкого участкового лесничества Куйтунского лесничества
- Граница кадастрового квартала
- Граница существующих земельных участков в соответствии с данными ЕГРН, имеющихся сведений о которой достаточно для определения ее местоположения
- Граница публичного сервитута для размещения автомобильной дороги "Куйтун-Барлук-Мингатуй", подлежащего установлению (п. 3 ст. 39.37 ЗК РФ)
- Граница публичного сервитута для размещения опор ВЛ-10 кВ "Бурук-Броды", подлежащего установлению (п. 1 ст. 39.37 ЗК РФ)
- Кадастровый номер кадастрового квартала: 38:10:010701:1890
- Кадастровый номер земельного участка: 38:10:000000:1215, 38:10:000000:1232, 38:10:031001:58, 38:10:030301:333

СУЩЕСТВУЮЩАЯ ПОЛОСА ОТВОДА АВТОМОБИЛЬНОЙ ДОРОГИ представлена земельными участками с кадастровыми номерами:

КАТЕГОРИЯ ЗЕМЕЛЬ ПО ЦЕЛЕВОМУ НАЗНАЧЕНИЮ:

- Проект Сущ. ЗЕМЛИ НАСЕЛЕННЫХ ПУНКТОВ
- ЗЕМЛИ ПРОМЫШЛЕННОСТИ И ИНОГО СПЕЦИАЛЬНОГО НАЗНАЧЕНИЯ
- ЗЕМЛИ ЛЕСНОГО ФОНДА
- ЗЕМЛИ, ГОСУДАРСТВЕННАЯ СОБСТВЕННОСТЬ НА КОТОРЫЕ НЕ РАЗГРАНИЧЕНА

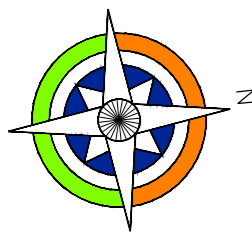
ЗОНЫ С ОСОБЫМИ УСЛОВИЯМИ ИСПОЛЬЗОВАНИЯ ТЕРРИТОРИИ:

- Проект Сущ. Охранная зона ВЛ-10 кВ
- Охранная зона ВЛ-04 кВ
- Придорожная полоса автомобильной дороги "Куйтун - Барлук - Мингатуй"
- Водоохранная зона р. Родник (50 м)

Примечания:

- Границы населенных пунктов не установлены в соответствии с действующим земельным законодательством. Границы отображены в соответствии с генеральным планом муниципальных образований Куйтунского района Иркутской области.
- Границы земель лесного фонда отображены в соответствии с границами Куйтунского лесничества, утвержденными Приказом Рослесхоза № 151 от 13.02.2020 «Об установлении границ Куйтунского лесничества в Иркутской области» (в ред. от 21.07.2020 Приказа Рослесхоза № 691), предоставленными ФГБУ "Рослесинфорг" в виде пространственных данных и материалов о координатах границ Куйтунского лесничества.
- Согласно предоставленным координатам границ Куйтунского лесничества и материалам предоставленным в виде выписки из Государственного лесного реестра населенный пункт с. Бузулук входит в состав земель лесного фонда.
- ООПТ федерального, регионального, местного значения, публичные сервитуты и иные другие обременения на проектируемой территории отсутствуют.
- Публичные сервитуты, установленные в соответствии с законодательством РФ, отсутствуют.
- План выполнен на топографической основе по материалам изысканий, выполненных ООО "ПРОСПЕКТОР СИБ" в марте 2022 г.
 - Система высот - Балтийская 1977 г.
 - Система координат - МСК-38
 - Сечение рельефа горизонталями через 0.50 м.

07/39-22-ПМТ-МО-ГЧ-1					
"Строительство и реконструкция автомобильной дороги общего пользования регионального или межмуниципального значения Куйтун - Барлук - Мингатуй (Реконструкция автомобильной дороги Куйтун - Барлук - Мингатуй на участке км 49+982 - км 67+610 в Куйтунском районе Иркутской области)"					
Изм.	Кол.уч.	Лист	Ндок	Подпись	Дата
Выполнил	Волкова			<i>Волкова</i>	03.23
Проверил	Полубоярова			<i>Полубоярова</i>	03.23
ГИП	Назаров			<i>Назаров</i>	03.23
ПРОЕКТ МЕЖЕВАНИЯ ТЕРРИТОРИИ				Стадия	Лист
Кадастровый план территории в период подготовки проекта межевания М 1 : 2000				ДПТ	15
ООО "ПРОСПЕКТОР СИБ"					



КАДАСТРОВЫЙ ПЛАН ТЕРРИТОРИИ В ПЕРИОД ПОДГОТОВКИ ПРОЕКТА МЕЖЕВАНИЯ ТЕРРИТОРИИ

СТРОИТЕЛЬСТВО И РЕКОНСТРУКЦИЯ АВТОМОБИЛЬНОЙ ДОРОГИ ОБЩЕГО ПОЛЬЗОВАНИЯ РЕГИОНАЛЬНОГО ИЛИ МЕЖМУНИЦИПАЛЬНОГО ЗНАЧЕНИЯ КУЙТУН - БАРЛУК - МИНГАТУЙ
(РЕКОНСТРУКЦИЯ АВТОМОБИЛЬНОЙ ДОРОГИ КУЙТУН - БАРЛУК - МИНГАТУЙ НА УЧАСТКЕ КМ 49+982 - КМ 67+610 В КУЙТУНСКОМ РАЙОНЕ ИРКУТСКОЙ ОБЛАСТИ)
М 1 : 2000

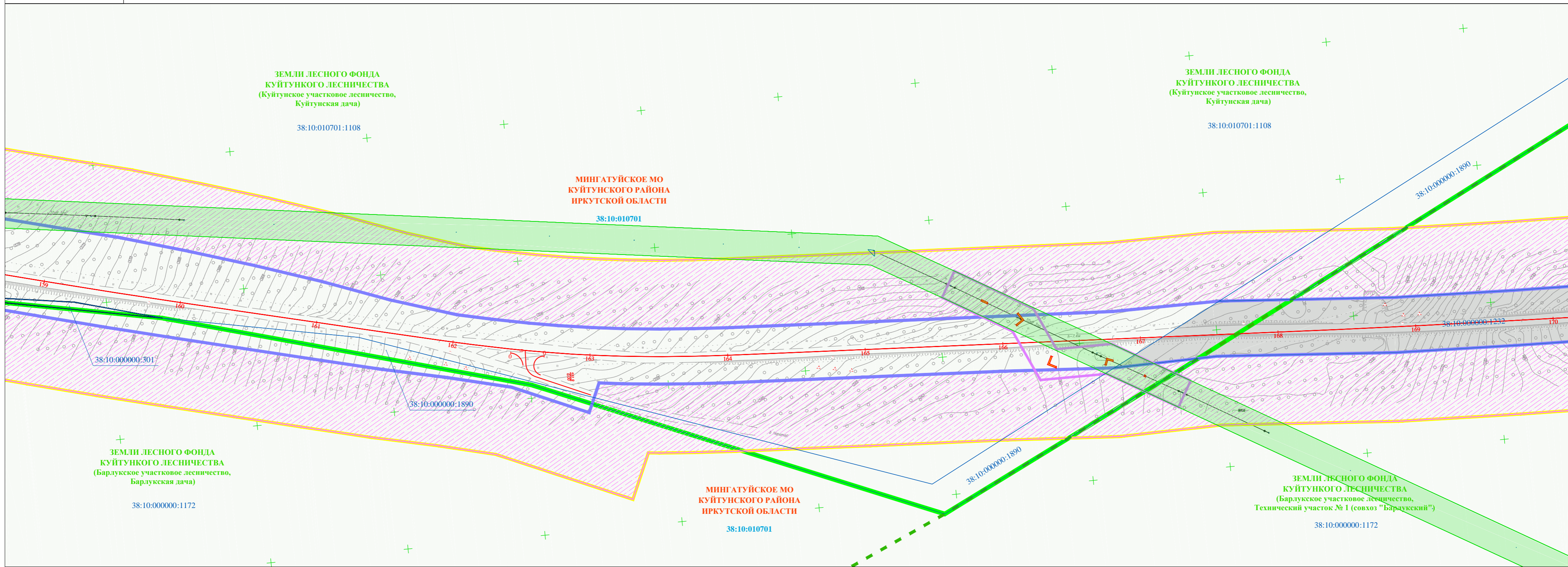


Схема расположения листов графической части



УСЛОВНЫЕ ОБОЗНАЧЕНИЯ:

Проект	Сущ.	Граница муниципальных образований Куйтунского района Иркутской области (данные о которой содержится в ЕГРН)
		Граница населенных пунктов Куйтунского района Иркутской области (данные о которой отсутствуют в ЕГРН)
		Граница территории, применительно к которой осуществляется подготовка проекта межевания
		Граница зоны планируемого размещения линейного объекта (автомобильной дороги общего пользования регионального или межмуниципального значения)
		Граница зон планируемого размещения линейных объектов, подлежащих реконструкции в связи с изменением их местоположения (воздушная линия электропередачи ВЛ-10 кВ)
		Граница Куйтунского участкового лесничества и Барлуцкого участкового лесничества Куйтунского лесничества
		Граница Технического участка № 1 (совхоз "Барлуцкий") Барлуцкого участкового лесничества Куйтунского лесничества
		Граница кадастрового квартала
		Граница существующих земельных участков в соответствии с данными ЕГРН, имеющихся сведений о которой достаточно для определения ее местоположения
		Граница публичного сервитута для размещения автомобильной дороги "Куйтун-Барлук-Мингауй", подлежащего установлению (п. 3 ст. 39.37 ЗК РФ)
		Граница публичного сервитута для размещения опор ВЛ-10 кВ "Бурук-Броды", подлежащего установлению (п. 1 ст. 39.37 ЗК РФ)
		Кадастровый номер кадастрового квартала
		Кадастровый номер земельного участка

38:10-010701:1890
Кадастровый номер земельного участка

СУЩЕСТВУЮЩАЯ ПОЛОСА ОТВОДА АВТОМОБИЛЬНОЙ ДОРОГИ представлена земельными участками с кадастровыми номерами : 38:10-000000:1215, 38:10-000000:1232, 38:10-031001:58, 38:10-030301:333

КАТЕГОРИЯ ЗЕМЕЛЬ ПО ЦЕЛЕВОМУ НАЗНАЧЕНИЮ:

Проект	Сущ.	ЗЕМЛИ НАСЕЛЕННЫХ ПУНКТОВ
		ЗЕМЛИ ПРОМЫШЛЕННОСТИ И ИНОГО СПЕЦИАЛЬНОГО НАЗНАЧЕНИЯ
		ЗЕМЛИ ЛЕСНОГО ФОНДА
		ЗЕМЛИ, ГОСУДАРСТВЕННАЯ СОБСТВЕННОСТЬ НА КОТОРЫЕ НЕ РАЗГРАНИЧЕНА

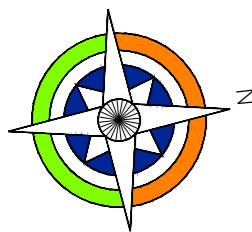
ЗОНЫ С ОСОБЫМИ УСЛОВИЯМИ ИСПОЛЬЗОВАНИЯ ТЕРРИТОРИИ:

Проект	Сущ.	Охранная зона ВЛ-10 кВ
		Охранная зона ВЛ-04 кВ
		Придорожная полоса автомобильной дороги "Куйтун - Барлук - Мингауй"
		Водоохранная зона р. Родник (50 м)

Примечания:

- Границы населенных пунктов не установлены в соответствии с действующим земельным законодательством. Границы отображены в соответствии с генеральным планом муниципальных образований Куйтунского района Иркутской области.
- Границы земель лесного фонда отображены в соответствии с границами Куйтунского лесничества, утвержденными Приказом Рослесхоза № 151 от 13.02.2020 «Об установлении границ Куйтунского лесничества в Иркутской области» (в ред. от 21.07.2020 Приказа Рослесхоза № 691), предоставленными ФГБУ "Рослесинфорг" в виде пространственных данных и материалов о координатах границ Куйтунского лесничества.
- Согласно предоставленным координатам границ Куйтунского лесничества и материалам предоставленным населенным пунктом с. Бузулук входит в состав земель лесного фонда.
- ООПТ федерального, регионального, местного значения, публичные сервитуты и иные другие обременения на проектируемой территории отсутствуют.
- Публичные сервитуты, установленные в соответствии с законодательством РФ, отсутствуют.
- План выполнен на топографической основе по материалам изысканий, выполненных ООО "ПРОСПЕКТОР СИБ" в марте 2022 г.
 - Система высот - Балтийская 1977 г.
 - Система координат - МСК-38
 - Сечение рельефа горизонталями через 0.50 м.

07/39-22-ПМТ-МО-ГЧ-1					
"Строительство и реконструкция автомобильной дороги общего пользования регионального или межмуниципального значения Куйтун - Барлук - Мингауй (Реконструкция автомобильной дороги Куйтун - Барлук - Мингауй на участке км 49+982 - км 67+610 в Куйтунском районе Иркутской области)"					
Изм.	Кол.уч.	Лист	Ндок	Подпись	Дата
Выполнил	Волкова			<i>Волкова</i>	03.23
Проверил	Полубоярова			<i>Полубоярова</i>	03.23
ГИП	Назаров			<i>Назаров</i>	03.23
ПРОЕКТ МЕЖЕВАНИЯ ТЕРРИТОРИИ					
Кадастровый план территории в период подготовки проекта межевания М 1 : 2000					
			Стадия	Лист	Листов
			ДПТ	16	
ООО "ПРОСПЕКТОР СИБ"					



КАДАСТРОВЫЙ ПЛАН ТЕРРИТОРИИ В ПЕРИОД ПОДГОТОВКИ ПРОЕКТА МЕЖЕВАНИЯ ТЕРРИТОРИИ

СТРОИТЕЛЬСТВО И РЕКОНСТРУКЦИЯ АВТОМОБИЛЬНОЙ ДОРОГИ ОБЩЕГО ПОЛЬЗОВАНИЯ РЕГИОНАЛЬНОГО ИЛИ МЕЖМУНИЦИПАЛЬНОГО ЗНАЧЕНИЯ КУЙТУН - БАРЛУК - МИНГАТУЙ (РЕКОНСТРУКЦИЯ АВТОМОБИЛЬНОЙ ДОРОГИ КУЙТУН - БАРЛУК - МИНГАТУЙ НА УЧАСТКЕ КМ 49+982 - КМ 67+610 В КУЙТУНСКОМ РАЙОНЕ ИРКУТСКОЙ ОБЛАСТИ)

М 1 : 2000

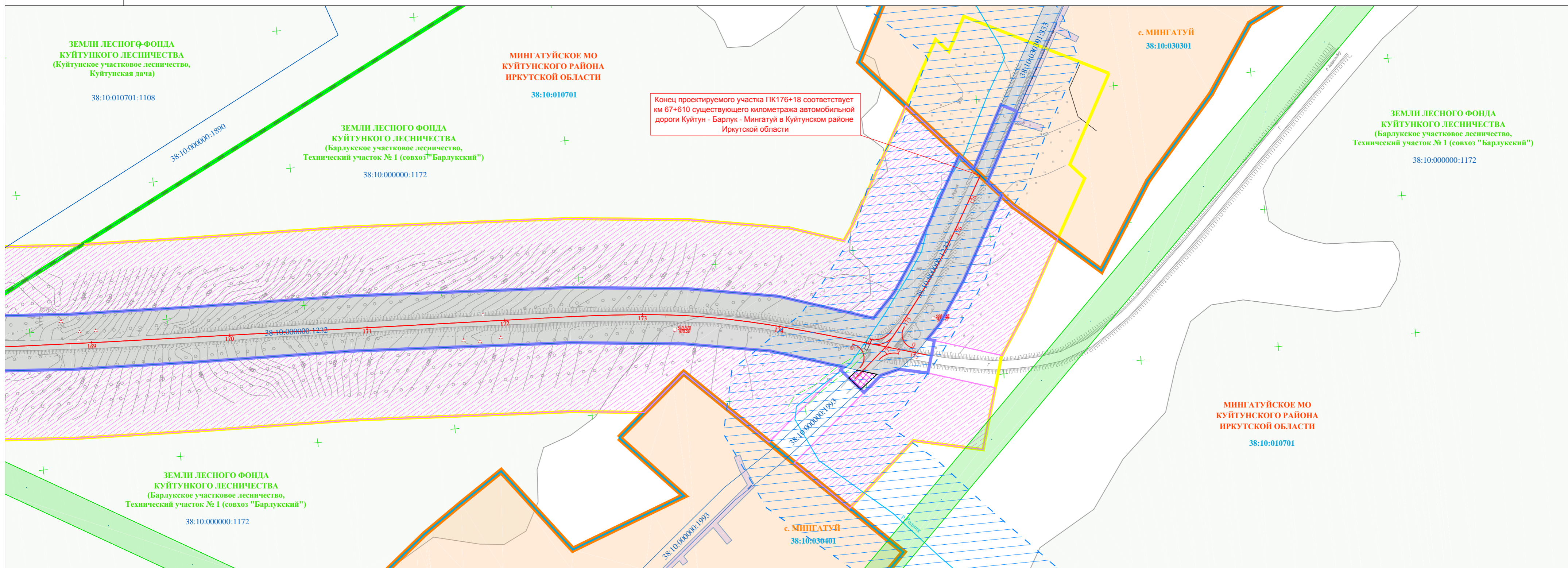
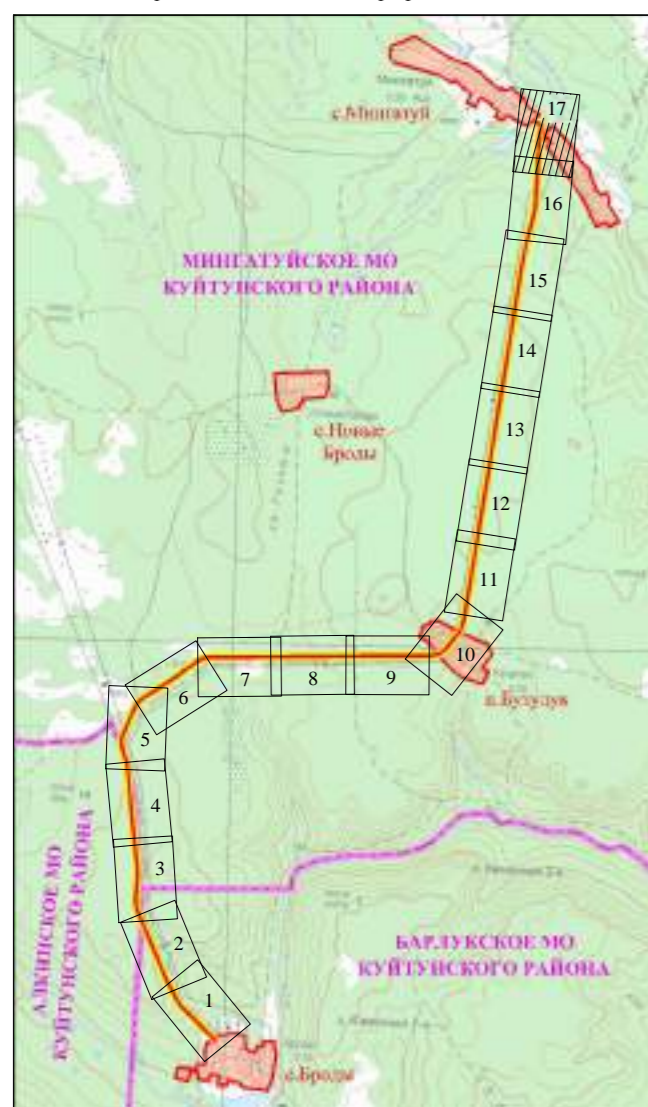


Схема расположения листов графической части



УСЛОВНЫЕ ОБОЗНАЧЕНИЯ:

ГРАНИЦЫ:

- Проект:
 - Сущ.:
 - Граница муниципальных образований Куйтунского района Иркутской области (данные о которой содержатся в ЕГРН)
 - Граница населенных пунктов Куйтунского района Иркутской области (данные о которой отсутствуют в ЕГРН)
 - Граница территории, применительно к которой осуществляется подготовка проекта межевания
 - Граница зоны планируемого размещения линейного объекта (автомобильной дороги общего пользования регионального или межмуниципального значения)
 - Граница зон планируемого размещения линейных объектов, подлежащих реконструкции в связи с изменением их местоположения (воздушная линия электропередачи ВЛ-10 кВ)
 - Граница Куйтунского участкового лесничества и Барлуцкого участкового лесничества Куйтунского лесничества
 - Граница Технического участка № 1 (совхоз "Барлуцкий") Барлуцкого участкового лесничества Куйтунского лесничества
 - Граница кадастрового квартала
 - Граница существующих земельных участков в соответствии с данными ЕГРН, имеющих сведения о которой достаточно для определения ее местоположения
 - Граница публичного сервитута для размещения автомобильной дороги "Куйтун-Барлук-Мингатуй", подлежащего установлению (п. 3 ст. 39.37 ЗК РФ)
 - Граница публичного сервитута для размещения опор ВЛ-10 кВ "Бурук-Броды", подлежащего установлению (п. 1 ст. 39.37 ЗК РФ)
- 38:10:010701:1890: Кадастровый номер кадастрового квартала
- 38:10:000000:1172: Кадастровый номер земельного участка

СУЩЕСТВУЮЩАЯ ПОЛОСА ОТВОДА АВТОМОБИЛЬНОЙ ДОРОГИ представлена земельными участками с кадастровыми номерами : 38:10:000000:1215, 38:10:000000:1232, 38:10:031001:58, 38:10:030301:333

КАТЕГОРИЯ ЗЕМЕЛЬ ПО ЦЕЛЕВОМУ НАЗНАЧЕНИЮ:

Проект Сущ.

- ЗЕМЛИ НАСЕЛЕННЫХ ПУНКТОВ
- ЗЕМЛИ ПРОМЫШЛЕННОСТИ И ИНОГО СПЕЦИАЛЬНОГО НАЗНАЧЕНИЯ
- ЗЕМЛИ ЛЕСНОГО ФОНДА
- ЗЕМЛИ, ГОСУДАРСТВЕННАЯ СОБСТВЕННОСТЬ НА КОТОРЫЕ НЕ РАЗГРАНИЧЕНА

ЗОНЫ С ОСОБЫМИ УСЛОВИЯМИ ИСПОЛЬЗОВАНИЯ ТЕРРИТОРИИ:

Проект Сущ.

- Охранная зона ВЛ-10 кВ
- Охранная зона ВЛ-04 кВ
- Придорожная полоса автомобильной дороги "Куйтун - Барлук - Мингатуй"
- Водоохранная зона р. Родник (50 м)




Примечания:

- Границы населенных пунктов не установлены в соответствии с действующим земельным законодательством. Границы отображены в соответствии с генеральным планом муниципальных образований Куйтунского района Иркутской области.
- Границы земель лесного фонда отображены в соответствии с границами Куйтунского лесничества, утвержденными Приказом Рослесхоза № 151 от 13.02.2020 «Об установлении границ Куйтунского лесничества в Иркутской области» (в ред. от 21.07.2020 Приказа Рослесхоза № 691), предоставленными ФГБУ "Рослесинфорг" в виде пространственных данных и материалов о координатах границ Куйтунского лесничества.
- Согласно предоставленным координатам границ Куйтунского лесничества и материалам предоставленным в виде выписки из Государственного лесного реестра населенный пункт с. Бузулук входит в состав земель лесного фонда.**
- ООПТ федерального, регионального, местного значения, публичные сервитуты и иные другие обременения на проектируемой территории отсутствуют.
- Публичные сервитуты, установленные в соответствии с законодательством РФ, отсутствуют.
- План выполнен на топографической основе по материалам изысканий, выполненных ООО "ПРОСПЕКТОР СИБ" в марте 2022 г.
 - Система высот - Балтийская 1977 г.
 - Система координат - МСК-38
 - Сечение рельефа горизонталями через 0.50 м.

07/39-22-ПМТ-МО-ГЧ-1					
"Строительство и реконструкция автомобильной дороги общего пользования регионального или межмуниципального значения Куйтун - Барлук - Мингатуй (Реконструкция автомобильной дороги Куйтун - Барлук - Мингатуй на участке км 49+982 - км 67+610 в Куйтунском районе Иркутской области)"					
Изм.	Кол.уч.	Лист	Ндок	Подпись	Дата
Выполнил	Волкова			<i>Волкова</i>	03.23
Проверил	Полубоярова			<i>Полубоярова</i>	03.23
ГИП	Назаров			<i>Назаров</i>	03.23
				ПРОЕКТ МЕЖЕВАНИЯ ТЕРРИТОРИИ	
				Кадастровый план территории в период подготовки проекта межевания М 1 : 2000	
			Стадия	Лист	Листов
			ДПТ	17	
				ООО "ПРОСПЕКТОР СИБ"	

Оглавление

Раздел 4	Материалы по обоснованию проекта межевания территории.	
Пояснительная записка	2
4.1	Обоснование определения местоположения границ образуемого земельного участка с учетом соблюдения требований к образуемым земельным участкам, в том числе требований к предельным (минимальным и (или) максимальным) размерам земельных участков.....	2
4.2	Обоснование способа образования земельного участка.....	3
4.3	Обоснование определения размеров образуемых земельных участков.....	6
4.4	Обоснование определения границ публичного сервитута, подлежащего установлению в соответствии с законодательством Российской Федерации.....	6
Приложения	13

						07/39-22-ПМТ-МО-ТЧ			
Изм.	Кол.	Лист	№док	Подп.	Дата	Материалы по обоснованию проекта межевания территории. Пояснительная записка	Стадия	Лист	Листов
Разработал		Волкова			03.23		ДПТ	1	128
Проверил		Полубоярова			03.23		ООО «ПРОСПЕКТОР СИБ»		
ГИП		Назаров			03.23				

Раздел 4 Материалы по обоснованию проекта межевания территории. Пояснительная записка

4.1 Обоснование определения местоположения границ образуемого земельного участка с учетом соблюдения требований к образуемым земельным участкам, в том числе требований к предельным (минимальным и (или) максимальным) размерам земельных участков

Планируемая территория предназначена для размещения планируемого линейного объекта капитального строительства – «Строительство и реконструкция автомобильной дороги общего пользования регионального или межмуниципального значения Куйтун – Бардук – Минтагуй (Реконструкция автомобильной дороги Куйтун – Бардук – Минтагуй на участке км 49+982 – км 67–610 в Куйтунском районе Иркутской области)».

Существующая полоса отвода для размещения линейного объекта – «Строительство и реконструкция автомобильной дороги общего пользования регионального или межмуниципального значения Куйтун – Бардук – Минтагуй (Реконструкция автомобильной дороги Куйтун – Бардук – Минтагуй на участке км 49 – 982 – км 67/610 в Куйтунском районе Иркутской области)» разделена земельными участками с кадастровыми номерами 38:10:000000:1215, 38:10:000000:1232, 38:10:030301:333, 38:10:031001:58. Земельные участки с кадастровыми номерами 38:10:000000:1215, 38:10:000000:1232, 38:10:030301:333, 38:10:031001:58 предоставлены Заказнику работ – ОИКУ «Дирекции автодорог» на праве постоянного (бессрочного) пользования.

Существующий объект капитального строительства (наименование – Областная автомобильная дорога общего пользования «Куйтун–Бардук–Минтагуй»), подлежащий реконструкции, разделен сооружением с кадастровыми номерами 38.10.000000:1049, 38:10:060101:240, 38:10:031001:57, 38:10:030301:313, принадлежащими Заказнику работ ОИКУ «Дирекции автодорог» на праве оперативного управления.

В составе линейного объекта не предусмотрены объекты, которые не обладают признаками линейного объекта.

В соответствии с пунктами 2, 3 части 4 статьи 36 Градостроительного кодекса Российской Федерации действие градостроительного регламента не распространяется на земельные участки:

- в границах территории общего пользования;
- предназначенные для размещения линейных объектов и (или) занятых линейными объектами;

Согласно пункту 12 статьи 1 Градостроительного кодекса Российской Федерации к территориям общего пользования относятся территории, которыми беспрепятственно пользуется неограниченный круг лиц (в том числе площади, улицы, проезды, набережные, береговые полосы водных объектов общего пользования, скверы, бульвары).

Земельными участками общего пользования, в соответствии с частью 12 статьи 85 Земельного кодекса Российской Федерации, признаются земельные участки, занятые площадями, улицами, проездами, автомобильными дорогами, набережными, скверами, бульварами, водными объектами, пляжами и другими объектами, могут включаться в состав различных территориальных зон и не подлежат приватизации.

										№
										2
№	№	№	№	№	№	№	№	№	№	

07/39-22-ПМТ-МО-ТЧ

Также, к земельным участкам общего пользования относятся земельные участки, находящиеся в государственной или муниципальной собственности, не закрытые для общего доступа земельные участки, на которых граждане имеют право свободно без каких-либо разрешений находиться и использовать имеющиеся на этих участках прилегающие объекты в пределах, допускаемых законом и иными правовыми актами, а также собственником соответствующего земельного участка.

На основании вышесказанного предельные (минимальные и (или) максимальные) размеры земельных участков не устанавливались.

При определении местоположения границ образуемых земельных участков использовались:

- данные Единого государственного реестра недвижимости в виде кадастровых планов территорий, выписок на существующие земельные участки и объекты капитального строительства, предоставленные филиалом ППК «Роскадастр» по Иркутской области,
- данные из Государственного лесного реестра в виде копий таксационного описания (количественные и качественные характеристики), лесоустроительных планшетах, предоставленные территориальным управлением по Куйтунскому лесничеству Министерства лесного комплекса Иркутской области,
- пространственные данные и материалы границы Куйтунского лесничества, предоставленные ФГБУ «Рослесинфорг»

4.2 Обоснование способа образования земельного участка

Таблица 1 Обоснование способа образования земельных участков для размещения линейного объекта – «Строительство и реконструкция автомобильной дороги общего пользования регионального или межмуниципального значения Куйтун – Барлук – Мингалуй (Реконструкция автомобильной дороги Куйтун – Барлук – Мингалуй на участке км 49–982 км 67+610 в Куйтунском районе Иркутской области)»

№ п/п	Условный номер образуемого земельного участка	Цища д. образуемого земельного участка, кв.м.	Способ образования земельного участка	Правовой статус земельного участка, вид права	Обоснование способа образования земельного участка
1	2	3	4	5	6
1	331 зона окуп. урб. т.п. участок, состоящий из 2-х контуров, расположенных в кадастровом квартале 38.10.010101	308	образование из земель государственного собственности, подлежащих изъятию для государственных нужд	земли государственной собственности, на которые не распространяется	статья 11.3 Земельного кодекса РФ
2	332 зона окуп. урб. т.п. участок, состоящий из 4-х контуров, расположенных в кадастровых кварталах 38.10.010101, 38.10.010102, 38.10.010103	19203	из земель государственной собственности с кадастровым номером 38.10.010101 11.2, с сохранением установленных границ	Собственность Российской Федерации	статья 11.4 Земельного кодекса РФ
3	333 зона окуп. урб. т.п. участок, состоящий из 2-х контуров, расположенных	344	из земель государственной собственности с кадастровым номером 38.10.010101 1890, с сохранением установленных	Собственность Российской Федерации	статья 11.4 Земельного кодекса РФ

№ п/п	Условия повер- обратуемого земельного участка	Площадь обратуемого земельного участка, кв.м.	Способ образования земельного участка	Права, в том числе незаконные земельного участка, лица и права	Обеспечение своей обратуемого земельного участка
1	2	3	4	5	6
1	3У4 участок, расположен в квартале № 10/01/01	100290	путем раздела земельного участка с кадастровым номером 38-10/01/01-1108, с сохранением несомненно пределах границ	Собственность Тувинской Федерации	пункт 6 статьи 11.1 Земельного кодекса РФ
2	3У5 участок, расположен в 3-м квартале, район № 1 с кадастровым номером 38-10/01/01	158317	путем раздела земельного участка с кадастровым номером 38-10/01/01-1108, с сохранением несомненно пределах границ	Собственность, Российская Федерация	пункт 6 статьи 11.4 Земельного кодекса РФ
3	3У6 участок, расположен в 3-м квартале, район № 1 с кадастровым номером 38-10/01/01	2204	путем раздела земельного участка с кадастровым номером 38-10/01/01-1108, с сохранением несомненно пределах границ	Собственность, Российская Федерация	пункт 6 статьи 11.4 Земельного кодекса РФ
7	3У7 участок, расположен в 2-м квартале, район № 1 с кадастровым номером 38-10/01/01	5218	путем раздела земельного участка с кадастровым номером 38-10/01/01-1172, с сохранением несомненно пределах границ	Собственность, Российская Федерация	пункт 6 статьи 11.4 Земельного кодекса РФ
8	3У8 участок, расположен в 2-м квартале, район № 1 с кадастровым номером 38-10/01/01 проектируется обеспечение участка 38-10/01/01-920	49574	путем раздела земельного участка с кадастровым номером 38-10/01/01-925 составления описания земельных участков с сохранением несомненно пределах границ	Собственность, Российская Федерация	пункт 6 статьи 11.4 Земельного кодекса РФ
9	3У9 участок, расположен в 4-м квартале, район № 1 с кадастровым номером 38-10/01/01	12233	путем раздела земельного участка с кадастровым номером 38-10/01/01-1177, с сохранением несомненно пределах границ	Собственность, Российская Федерация	пункт 6 статьи 11.4 Земельного кодекса РФ
10	3У10 участок, расположен в кадастровом номере 38-10/01/01	501	путем раздела земельного участка с кадастровым номером 38-10/01/01-301, с сохранением несомненно пределах границ	Собственность, Российская Федерация	пункт 6 статьи 11.4 Земельного кодекса РФ
11	3У11 участок, расположен в 3-м квартале, район № 1 с кадастровым номером 38-10/01/01	395	образован при земель- ной сделке с обременением, на которое не распространяется	Земель- ной сделке сделке, на которую не распространяется	пункт 1 статьи 11.3 Земельного кодекса РФ
12	3У12 участок, расположен в 2-м квартале, район № 1 с	640	составлено публицистиче- скими сведениями земельного участка с кадастровым номером 38-10/01/01-111	Собственность, Муниципальное образование Завьяловский район	пункт 3 статьи 36.37 Земельного кодекса РФ

№ пп	Условный номер образуемого земельного участка	Площадь образуемого земельного участка, кв.м	Способ образования земельного участка	Правовой статус земельного участка, вид права	Обоснование способа образования земельного участка
1	2	3	4	5	6
13	3313 участок расположен в кадастровом квартале 38:10:0104	148	методом выдела из земель государственной собственности с кадастровым номером 38:10:0104, 1993	Собственность Мингагайского муниципального образования	пункт 3 статьи 35, 37 Земельного кодекса РФ

Таблица 2 – Обоснование способа образования земельных участков для размещения временных и вспомогательных сооружений, требуемых на период реконструкции линейного объекта – «Строительство и реконструкция автомобильной дороги общего пользования (регионального или межмуниципального значения Куйтун – Барлук – Мингагай (Реконструкция автомобильной дороги Куйтун – Барлук – Мингагай на участке км 49–982 км 67+610 в Куйтунском районе Иркутской области)»

№ пп	Условный номер образуемого земельного участка	Площадь образуемого земельного участка, кв.м	Способ образования земельного участка	Правовой статус земельного участка, вид права	Обоснование способа образования земельного участка
1	2	3	4	5	6
1	3314 участок расположен в кадастровом квартале 38:10:0104	29181	путем раздела земельного участка с кадастровым номером 38:10:0104 1172, с сохранением несходных и смежных границ	Собственность Российской Федерации	пункт 6 статьи 11.4 Земельного кодекса РФ
2	3315 участок расположен в кадастровом квартале 38:10:0104	7,42	образован из части земельного участка с кадастровым номером 38:10:0104 1171	Собственность Мингагайского муниципального образования	пункт 3 статьи 39, 34 Земельного кодекса РФ
3	3316 участок расположен в кадастровом квартале 38:10:0107 сформирован в соответствии с участком 38:10:0107 01925	914	путем раздела земельного участка с кадастровым номером 38:10:0107 01925 с выделением с одним земельным участком с сохранением земельных границ	Собственность Российской Федерации	пункт 6 статьи 11.4 Земельного кодекса РФ
4	3317 участок сформирован из 3-х участков в кадастровом квартале 38:10:0104	2869	путем раздела земельного участка с кадастровым номером 38:10:0104 1172, с сохранением несходных и смежных границ	Собственность Российской Федерации	пункт 6 статьи 11.4 Земельного кодекса РФ
5	3318 участок сформирован из 4-х участков в кадастровом квартале 38:10:0104	1217	путем раздела земельного участка с кадастровым номером 38:10:0104 1108, с сохранением несходных и смежных границ	Собственность Российской Федерации	пункт 6 статьи 11.4 Земельного кодекса РФ
6	3319 участок расположен в кадастровом квартале 38:10:0107	505	путем раздела земельного участка с кадастровым номером 38:10:0104 1890, с сохранением несходных и смежных границ	Собственность Российской Федерации	пункт 6 статьи 11.4 Земельного кодекса РФ
7	3320 участок расположен в кадастровом квартале	427	путем раздела земельного участка с кадастровым номером	Собственность Российской Федерации	пункт 6 статьи 11.4 Земельного кодекса РФ

№ п/п	Условный номер образуемого земельного участка	Площадь образуемого земельного участка, кв.м.	Способ образования земельного участка	Праваобладатель земельного участка, вид права	Обоснование способа образования земельного участка
1	2	3	4	5	6
	38-10-001071		Законом ИТЭ, с сохранением земельного и граничных границ		

4.3 Обоснование определения размеров образуемых земельных участков

Земельные участки для размещения линейного объекта «Строительство и реконструкция автомобильной дороги общего пользования регионального или межмуниципального значения Куйтун – Бардук – Минтатуй (Реконструкция автомобильной дороги Куйтун – Бардук – Минтатуй на участке км 49-982 – км 671+610 в Куйтунском районе Иркутской области)» сформированы с учетом технических параметров продольных и поперечных профилей, а также в соответствии с Постановлением Правительства РФ от 2 сентября 2009 г. N 717 «О нормах отвода земель для размещения автомобильных дорог и объектов дорожного сервиса».

Требуемая полоса отвода определена расчетным путем при выполнении инженерных изысканий и подготовке документации по планировке территории, определены размеры и местоположения земельных участков, требуемых для размещения конструктивных элементов автомобильной дороги и дорожных сооружений, в частности укреплений русел водопропускных труб, лагерьных каналов, автобусных остановок, съездов, примыканий, пешеходных дорожек и тротуаров, элементов обустройства автомобильной дороги, предусмотренных требованиями и условиями, включенными в проективную документацию.

4.4 Обоснование определения границ публичного сервитута, подлежащего установлению в соответствии с законодательством Российской Федерации

Публичный сервитут для размещения планируемого линейного объекта (автомобильной дороги Куйтун – Бардук – Минтатуй на участке км 49-982 – км 67+610).

Образование земельных участков с условными номерами ЗУ12 (площадь 646 кв. м.), ЗУ13 (площадь 146 кв. м.) предусматривается путем установления публичного сервитута на части земельных участков с кадастровыми номерами 38-10-031001-171, 38-10-000000-1993.

Границы публичного сервитута определены с учетом достаточности площади для обустройства пересечений и сопряжения съездов с существующими автомобильными дорогами по улице Центральная и п. Бузулук и улице 8 Марта в с. Минтатуй.

Цель использования в соответствии с пунктом 3 статьи 39.37 Земельного кодекса Российской Федерации – устройство примыкания автомобильных дорог к другим автомобильным дорогам на земельных участках, находящихся в государственной или муниципальной собственности, в границах полосы отвода автомобильной дороги.

Каталог координат приведен в Томе 3 «Основная часть проекта межевания территории».

										№
										6
И.И.	И.И.	И.И.	И.И.	И.И.	И.И.	И.И.	И.И.	И.И.	И.И.	

Публичный сервитут для размещения линейного объекта, подлежащего реконструкции (автомобильной дороги Куйтун – Бардук – Мингатуй на участке км 49+982 – км 67+610).

В границах территории, применительно к которой осуществляется подготовка проекта межевания линейного объекта «Строительство и реконструкция автомобильной дороги общего пользования регионального или межмуниципального значения Куйтун – Бардук – Мингатуй (Реконструкция автомобильной дороги Куйтун – Бардук – Мингатуй на участке км 49+982 – км 67+610 в Куйтунском районе Иркутской области)» попадают участки воздушной линии напряжением 10 кВ Бурук – Броды, которая подлежит реконструкции в связи с изменением ее местоположения.

Воздушная линия напряжением 10 кВ Бурук – Броды в Едином государственном реестре недвижимости представлена сооружением с кадастровым номером 38 10 000000 489 (статус – ранее учтенный), охранная зона установлена с реестровым номером 38 10-6 119, учелным номером 38 10 2 71. Полоса охвата ВЛ 10 кВ Бурук – Броды на проектируемом участке представлена земельным участком с кадастровым номером 38 10 000000 88, являющимся единым землепользованием.

Балансодержателем данных сетей является сетевая организация ОАО «ИЭСК».

Эксплуатирующая организация филиал ОАО «ИЭСК» «Западные электрические сети»

Границы земельных участков для размещения опор ВЛ устанавливаются в соответствии с нормами отвода земельных участков, необходимых для установки опор воздушных линий электропередачи.

Согласно Постановлению Правительства РФ № 486 от 11 августа 2003 г. «Об утверждении Правил определения размеров земельных участков для размещения воздушных линий электропередачи и опор линий связи, обслуживающих электрические сети» минимальный размер земельного участка для установки опоры воздушной линии электропередачи напряжением до 10 кВ включительно (опоры линии связи, обслуживающей электрическую сеть) определяется как площадь контура, равного поперечному сечению опоры на уровне поверхности земли.

Конкретные размеры земельных участков для установки опор воздушных линий электропередачи (опор линий связи, обслуживающих электрические сети) определяются исходя из необходимости закрепления опор в земле, размеров и типов опор, несущей способности грунтов и необходимости инженерного обустройства площадки опоры с целью обеспечения ее устойчивости и безопасной эксплуатации.

На границы земельных участков для размещения переустроенных опор воздушной линии предусмотрено установление публичного сервитута на основании пункта 1 статьи 39.37 Земельного кодекса Российской Федерации

«1) сервитутностью, реконструкция, эксплуатация, капитальный ремонт объектов электросетевого хозяйства, тепловых сетей, водопроводных сетей, сетей электроснабжения, линий и сооружений связи, магистральных объектов системы газоснабжения, нефтепроводов и нефтепродуктопроводов, их участков, линий технологических частей, если указанные объекты являются объектами федерального, регионального или местного значения, либо необходимы для организации электро-, газо-, тепло-, водоснабжения населения и водоотведения, иного назначения (технологического назначения) к сетям плазменной-технологического обеспечения, либо вносятся в связи с изъятием земельных

№	№	№	№	№	№

07/39-22-ПМТ-МО-ТЧ

№

7

участков, на которых они ранее размещались. Для государственных или муниципальных нужд (далее также – нужды государственные или муниципальные).

Публичный сервитут подлежит установлению после проведения работ по переустройству участков воздушной линии ВЛ 10 кВ Бурук – Броды и после выполнения исполнительной съемки по новому местоположению переустроенных опор с целью уточнения их местоположения на местности.

Таблица 3 – Каталог координат характерных точек границ публичного сервитута для размещения линейного объекта, подлежащего реконструкции, в связи с изменением его местоположения (переустроенные опоры ВЛ 10 кВ Бурук – Броды)

МСК 38, зона 3

Границы публичного сервитута 1 (опора ВЛ-10)						
N	X	Y	Длина	Дирекционный угол		
1	850078,26	3 540 521	0,60	139°	55'	08,22"
2	850077,51	3 540 536	1,01	229°	01'	41,75"
3	850076,85	3 540 510	1,50	319°	27'	39,65"
4	850077,61	3 540 425	1,50	049°	27'	39,65"
5	850078,26	3 540 521	0,50	000°	00'	00,00"

Границы публичного сервитута 2 (опора ВЛ-10)						
N	X	Y	Длина	Дирекционный угол		
1	850109,73	3 54056,91	1,50	140°	42'	58,14"
2	850108,96	3 54057,54	1,50	230°	42'	58,14"
3	850108,33	3 54056,77	1,50	320°	16'	03,71"
4	850109,10	3 54058,13	1,50	050°	03'	20,84"
5	850109,73	3 54056,91	0,50	000°	00'	00,00"

Границы публичного сервитута 3 (опора ВЛ-10)						
N	X	Y	Длина	Дирекционный угол		
1	850112,57	3 54093,89	1,91	133°	10'	45,07"
2	850139,18	3 54097,44	0,60	222°	37'	23,49"
3	850138,45	3 54096,77	1,90	313°	35'	41,13"
4	850111,83	3 54093,22	1,50	042°	08'	28,30"
5	850112,57	3 54093,89	0,50	000°	00'	00,00"

Границы публичного сервитута 4 (опора ВЛ-10)						
N	X	Y	Длина	Дирекционный угол		
1	850169,58	3 54121,91	4,90	127°	58'	01,62"
2	850166,20	3 54125,78	1,50	216°	52'	11,63"
3	850165,76	3 54135,18	4,90	307°	56'	28,63"
4	850168,77	3 54121,32	1,50	036°	03'	09,58"
5	850169,58	3 54121,91	0,50	000°	00'	00,00"

Границы публичного сервитута 5 (опора ВЛ-10)						
N	X	Y	Длина	Дирекционный угол		
1	850196,99	3 54145,27	1,50	129°	13'	56,29"
2	850196,35	3 54146,04	1,50	219°	43'	56,29"
3	850195,58	3 54145,40	1,50	310°	10'	10,19"
4	850196,23	3 54144,63	0,60	040°	05'	03,27"
5	850196,99	3 54145,27	0,50	000°	00'	00,00"

№

07/39-22-ПМТ-МО-ТЧ

8

Граница публичного сервитута 6 (опора В.Т-10)						
N	X	Y	Длина	Дирекционный угол		
1	850224,34	3'54162,48	6,89	161°	12'	41,53°
2	850224,19	3'54169,17	6,89	187°	37'	56,17°
3	850217,54	3'54168,98	1,30	271°	13'	06,19°
4	850217,53	3'54167,98	5,89	161°	37'	38,54°
5	850223,22	3'54168,11	3,63	271°	12'	46,74°
6	850223,39	3'54162,45	1,30	161°	37'	06,19°
7	850224,34	3'54162,48	6,90	160°	36'	06,16°

Граница публичного сервитута 7 (опора В.Т-10)						
N	X	Y	Длина	Дирекционный угол		
1	850267,39	3'54132,97	1,30	163°	35'	19,38°
2	850267,51	3'54135,96	3,63	172°	36'	11,63°
3	850261,85	3'54131,66	5,70	162°	56'	59,10°
4	850262,39	3'54166,32	1,30	173°	35'	19,38°
5	850261,57	3'54166,44	6,70	262°	53'	08,12°
6	850264,74	3'54135,79	6,70	352°	38'	13,39°
7	850267,39	3'54132,97	6,90	160°	36'	06,16°

Граница публичного сервитута 8 (опора В.Т-10)						
N	X	Y	Длина	Дирекционный угол		
1	850293,24	3'54166,87	6,90	118°	33'	11,69°
2	850292,81	3'54167,74	3,63	208°	58'	51,63°
3	850289,40	3'54168,85	3,90	119°	37'	33,19°
4	850287,54	3'54169,26	1,30	209°	23'	20,44°
5	850290,63	3'54168,77	1,90	249°	32'	38,39°
6	850289,01	3'54161,69	1,90	129°	32'	38,39°
7	850293,24	3'54166,87	6,90	160°	36'	06,16°

Граница публичного сервитута 9 (опора В.Т-10)						
N	X	Y	Длина	Дирекционный угол		
1	855353,43	3'55122,80	4,90	164°	41'	09,24°
2	855353,08	3'55127,68	1,30	137°	23'	58,97°
3	855352,07	3'55127,62	4,90	274°	53'	08,66°
4	855352,44	3'55122,74	6,90	163°	28'	05,13°
5	855353,43	3'55122,80	6,90	160°	36'	06,16°

Граница публичного сервитута 10 (опора В.Т-10)						
N	X	Y	Длина	Дирекционный угол		
1	855397,98	3'55129,81	1,30	169°	56'	28,07°
2	855397,81	3'55136,79	1,30	189°	42'	37,11°
3	855396,82	3'55136,62	1,30	230°	18'	17,43°
4	855397,01	3'55129,63	1,30	161°	24'	27,76°
5	855397,98	3'55129,81	6,90	160°	36'	06,16°

Граница публичного сервитута 11 (опора В.Т-10)						
N	X	Y	Длина	Дирекционный угол		
1	855447,03	3'55137,46	1,30	167°	28'	31,19°
2	855446,91	3'55138,23	4,90	138°	27'	49,14°

№	№	№	№	№	№

07/39-22-ПМТ-МО-ТЧ

№

№

3	855412.09	3 55137 73	1 90	236'	54"	40 12'
4	855417.18	3 55136 74	4 90	008'	36"	58 74'
	855417.03	3 55137 46	0 90	000'	30"	00 00'

Граница публичного сервитута 12 (опора ВЛ-10)						
N	X	Y	Длина	Дирекционный угол		
	855406.11	3 55145 13	1 90	168'	30"	56 33'
2	855405.95	3 55146 12	1 90	138'	36"	56 33'
3	855404.97	3 55145 97	1 90	278'	30"	56 33'
4	855405.12	3 55144 98	1 90	008'	36"	56 33'
	855406.11	3 55145 13	0 90	000'	30"	00 00'

Граница публичного сервитута 13 (опора ВЛ-10)						
N	X	Y	Длина	Дирекционный угол		
1	855510.60	3 55132 11	1 90	162'	30"	16 38'
2	855539.58	3 55131 80	1 90	130'	18"	17 18'
3	855538.54	3 55131 72	1 90	231'	30"	48 81'
4	855539.61	3 55131 82	1 90	010'	30"	50 12'
5	855510.60	3 55132 11	0 90	000'	30"	00 00'

Граница публичного сервитута 14 (опора ВЛ-10)						
N	X	Y	Длина	Дирекционный угол		
	855736.46	3 55182 01	4 90	169'	38"	07 31'
2	855735.64	3 55186 84	1 90	138'	32"	56 12'
3	855734.65	3 55186 70	4 90	279'	38"	07 31'
4	855735.17	3 55181 87	1 90	008'	32"	56 12'
	855736.46	3 55182 01	0 90	000'	30"	00 00'

Граница публичного сервитута 15 (опора ВЛ-10)						
N	X	Y	Длина	Дирекционный угол		
1	855780.71	3 55183 36	4 90	164'	19"	37 27'
2	855780.34	3 55188 39	1 90	182'	31"	44 00'
3	855779.34	3 55188 34	4 90	274'	19"	37 27'
4	855779.71	3 55183 45	1 90	012'	31"	44 00'
	855780.71	3 55183 36	0 90	000'	30"	00 00'

Граница публичного сервитута 16 (опора ВЛ-10)						
N	X	Y	Длина	Дирекционный угол		
	855820.26	3 55189 65	1 90	167'	28"	31 19'
2	855820 13	3 55196 64	1 90	137'	28"	31 19'
3	855819 14	3 55196 31	1 90	277'	28"	31 19'
4	855819 27	3 55189 32	1 90	017'	28"	31 19'
	855820.26	3 55189 65	0 90	000'	30"	00 00'

Граница публичного сервитута 17 (опора ВЛ-10)						
N	X	Y	Длина	Дирекционный угол		
	855869 67	3 55197 27	1 90	166'	30"	33 08'
2	855869 55	3 55198 27	1 90	187'	28"	31 19'
3	855868 36	3 55198 11	1 90	276'	32"	40 12'
4	855868 68	3 55197 15	1 90	016'	32"	40 12'
	855869 67	3 55197 27	0 90	000'	30"	00 00'

№ п/п	№	№	№	№	№

07/39-22-ПМТ-МО-ТЧ

№

10

Граница публичного сервитута 18 (опора ВЛ-10)						
N	X	Y	Длина	Дирекционный угол		
1	855913,21	3'55204,01	1,90	103°	11'	45,16°
2	855912,05	3'55208,50	0,99	132°	12'	50,59°
3	855911,08	3'55208,50	4,90	283°	34'	55,92°
4	855912,23	3'55203,83	1,50	102°	15'	41,13°
5	855913,21	3'55204,01	0,90	180°	00'	00,00°

Граница публичного сервитута 19 (опора ВЛ-10)						
N	X	Y	Длина	Дирекционный угол		
1	855911,71	3'55203,23	4,90	160°	26'	50,51°
2	855911,16	3'55202,10	1,90	188°	38°	31,68°
3	855910,16	3'55205,01	4,90	276°	26'	50,51°
4	855910,71	3'55207,11	1,90	100°	08°	53,95°
5	855911,71	3'55203,23	0,90	180°	00'	00,00°

Граница публичного сервитута 20 (опора ВЛ-10)						
N	X	Y	Длина	Дирекционный угол		
1	856756,67	3'55363,86	1,50	123°	19'	53,50°
2	856756,15	3'55364,72	4,90	215°	19'	27,68°
3	856751,96	3'55362,17	1,50	307°	27'	24,56°
4	856752,48	3'55361,32	4,90	03°	13'	28,17°
5	856756,67	3'55363,86	0,90	180°	00'	00,00°

Граница публичного сервитута 21 (опора ВЛ-10)						
N	X	Y	Длина	Дирекционный угол		
1	856756,53	3'55376,13	6,89	147°	26'	50,99°
2	856755,89	3'55382,73	1,50	237°	34'	20,80°
3	856755,35	3'55381,98	5,89	327°	34'	02,59°
4	856760,15	3'55378,53	5,70	237°	23'	31,71°
5	856757,08	3'55374,03	1,50	326°	47'	05,19°
6	856757,92	3'55373,48	6,71	057°	25'	26,19°
7	856761,53	3'55376,13	0,90	180°	00'	00,00°

Граница публичного сервитута 22 (опора ВЛ-10)						
N	X	Y	Длина	Дирекционный угол		
1	856781,73	3'55405,17	1,50	116°	19'	16,13°
2	856781,28	3'55406,06	6,71	207°	19'	34,30°
3	856775,55	3'55402,93	1,59	297°	47'	25,59°
4	856776,47	3'55407,01	1,50	102°	18'	56,49°
5	856779,36	3'55407,47	5,70	117°	49'	26,75°
6	856776,79	3'55402,51	5,89	102°	32'	15,55°
7	856781,73	3'55405,17	0,90	180°	00'	00,00°

Граница публичного сервитута 23 (опора ВЛ-10)						
N	X	Y	Длина	Дирекционный угол		
1	856823,19	3'55404,37	1,50	117°	29'	40,51°
2	856822,83	3'55405,40	1,91	207°	38'	16,59°
3	856819,21	3'55403,96	3,90	117°	11'	31,51°
4	856817,76	3'55407,58	1,50	207°	16'	40,54°

№ п/п	№	№	№	№	№

07/39-22-ПМТ-МО-ТЧ

№

11

2	55816,85	3:5517:22	1,91	297°	38'	55,28'
6	55818,64	3:5542:60	4,90	107°	41'	53,08'
	55823,14	3:5517:47	0,20	100°	50'	00,00'

Граница публичного сервитута 24 (линия ВД-10)						
N	X	Y	Длина	Дирекционный угол		
				град	мин	сек
1	55845,62	3:55428,02	0,69	117°	35'	50,27"
2	55818,16	3:55428,06	1,20	207°	10'	56,19"
3	55844,27	3:55428,44	0,69	297°	35'	50,27"
4	55814,73	3:55427,56	1,20	107°	10'	56,19"
	55845,62	3:55428,02	0,20	100°	50'	00,00"

№ п/п	№	Имя	Фамилия	Подпись	Дата

07/39-22-ПМТ-МО-ТЧ

№

12

Приложение 1

Решение о подготовке документации по планировке территории

В период со дня вступления в силу постановления Правительства Российской Федерации от 2 апреля 2022 г. № 575 до 1 января 2024 г.:

«В целях подготовки документации по планировке территории и внесения изменений в такую документацию принятие решения о подготовке документации по планировке территории и решения о подготовке изменений в документацию по планировке территории (если принятие такого решения предусмотрено соответствующими нормативными правовыми актами Российской Федерации, законами субъектов Российской Федерации, нормативными правовыми актами органов местного самоуправления) не требуется.»

						07/39-22-ПМТ-МО-ТЧ	№
							13
№	Лист	Из	Мас	Лист	Дат		

Приложение 2
Техническое задание на выполнение работ по разработке проекта планировки и
проекта межевания территории линейного объекта



ТЕХНИЧЕСКОЕ ЗАДАНИЕ

**На выполнение работ по подготовке проекта планировки и проекта межевания территории
 линейного объекта:**

**«Строительство и реконструкция автомобильной дороги общего пользования регионального или
 межмуниципального значения Куйтун – Барлук – Мингатуй (Реконструкция автомобильной
 дороги Куйтун – Барлук – Мингатуй на участке км 49+982 – км 67+610 в Куйтунском районе
 Иркутской области)»**

1. Основание для подготовки документации по планировке территории	– Государственная программа Иркутской области «Развитие дорожного хозяйства и сети искусственных сооружений» на 2019 - 2024 годы (Утв. Постановлением Правительства Иркутской области в действующей редакции).
2. Нормативные правовые акты и документы территориального планирования обосновывающие подготовку документации по планировке территории на размещение объекта	– Градостроительный кодекс Российской Федерации; – Земельный кодекс Российской Федерации; – Постановление правительства Российской Федерации от 02.09.2009 г. № 717 «О нормах отвода земель для размещения автомобильных дорог и (или) объектов дорожного сервиса»; – Постановление правительства Российской Федерации от 12.05.2017 г. № 564 «Об утверждении Положения о составе проекта планировки территории, предусматривающие размещение одного или нескольких линейных объектов»; – Закон Иркутской области «О градостроительной деятельности в Иркутской области» от 23.07.2008 г. № 59-оз; – Федеральный закон от 08.11.2007 г. № 257-ФЗ «Об автомобильных дорогах и дорожной деятельности в Российской Федерации и о внесении изменений в отдельные законодательные акты Российской Федерации»; – СП 42.13330.2016, СНиП 2.07.01-89* «Градостроительство. Планировка и застройка городских и сельских поселений»; – СП 34.13330.2021 «Автомобильные дороги».
3. Исходные данные для подготовки документации по планировке территории	Сбор информации, которая содержит: – Сведения о существующих красных линиях в районе размещения линейного объекта (при наличии информации); – Перечень ранее выполненных проектных работ на рассматриваемом участке, учет которых обязателен при подготовке проекта планировки территории (при наличии информации); – Сведения из ЕГРН о земельных участках, входящих в состав проектируемой территории и на смежные земельные участки; – Проекты по развитию инженерной и транспортной инфраструктуры, которые входят в состав документации по планировке территории; – Сведения о существующих и планируемых объектах строительства, а также границы отводов земель под различные виды строительства в районе размещения линейного объекта, в том числе проекты по развитию инженерной и транспортной инфраструктуры; – Иную дополнительную информацию, необходимую для подготовки документации по планировке территории.
4. Местоположение, границы и площадь объекта	4.1. В документации по планировке территории рассматривается реконструкция автомобильной дороги Куйтун – Барлук – Мингатуй на

						07/39-22-ПМТ-МО-ТЧ	Лист
							14
Изм.	Кол.	Лист	№док	Подп.	Дата		

	<p>участке км 49+982 – км 67+610 в Куйтунском районе Иркутской области.</p> <p>4.2. Протяженность объекта составляет 17,628 км (<i>уточнить проектом</i>).</p> <p>4.3. Территория, ограниченная полосой топографической съемки шириной 100 м по обе стороны от оси автомобильной дороги. Площадь в границах подготовки документации по планировке территории объекта составляет 70,484 га (<i>уточнить проектом</i>).</p>
5. При подготовке документации по планировке территории принять следующие основные технические параметры:	<p>5.1. В соответствии с Заданием на разработку проектной документации на реконструкцию автомобильной дороги Куйтун – Барлук – Мингатуй на участке км 49+982 – км 67+610 в Куйтунском районе Иркутской области, выданное ОГКУ «Дирекция автодорог»:</p> <ul style="list-style-type: none"> – Техническая категория дороги – IV, в соответствии с Технической классификацией автомобильных дорог общего пользования. – Строительная длина проектируемого участка – 17,628 км (<i>уточнить проектом</i>). – Ширина земляного полотна на проектируемом участке – 10,0 м. – Ширина проезжей части на проектируемом участке – 6,0 м. – Ширина обочин на проектируемом участке – 2,0 м. – Расчетная скорость на проектируемом участке – 80 км/час. – Тип дорожной одежды на проектируемом участке – облегченный. – Расчетные нагрузки для расчета дорожной одежды, искусственных сооружений и проверки устойчивости земляного полотна, принять в соответствии с ГОСТ 32960-2014 «Дороги автомобильные общего пользования. Нормативные нагрузки, расчетные схемы нагружения». – Предусмотреть реконструкцию пересечений (1 шт.) и примыканий (3 шт.), в соответствии с Дислокацией дорожных знаков (ОГКУ «Дирекция автодорог»). – Предусмотреть устройство наружного освещения в населенных пунктах (длиной ориентировочно 0,660 км). – Предусмотреть устройство тротуаров в населенных пунктах (длиной ориентировочно 0,460 км). – Предусмотреть устройство временных дорог к резерву грунта и к карьере каменных материалов, протяженностью по 3 км (<i>уточнить проектом</i>). – Предусмотреть устройство временных объездных дорог, протяженностью по 0,5км (<i>уточнить проектом</i>).
6. Инженерные изыскания	<p>6.1. Необходимо выполнить топографическую съемку М 1:1000 (1:5000, 1:10000) с охватом территории не менее 100 м от полосы отвода автомобильной дороги с нанесением инженерных коммуникаций в системе координат МКС-38 (в границах населенных пунктов по кварталу застройки).</p> <p>6.2. Программу по инженерно-геодезическим изысканиям предоставить заказчику для согласования, до начала проведения работ на объекте.</p> <p>6.3. Требования к точности, составу, сдаче отчета об инженерно-геодезических изысканиях выполнить на основе положений СП 47.13330.2016, а также СП 11-104-97.</p> <p>6.4. Результаты топографической съемки представить на бумажных и электронных носителях в форматах - *.dwg, dxf.</p>
СОСТАВ ПРОЕКТА ПЛАНИРОВКИ ТЕРРИТОРИИ	
7. Цель подготовки проекта планировки территории	<ul style="list-style-type: none"> – Для устойчивого развития территории; – Выделение элемента планировочной структуры, установления (определения) границ зоны планируемого размещения автомобильной

						07/39-22-ПМТ-МО-ТЧ	Лист
Изм.	Кол.	Лист	№док	Подп.	Дата		15

	<p>дороги общего пользования местного значения, границ зон планируемого размещения объектов дорожного сервиса;</p> <ul style="list-style-type: none"> – Установление границ земельных участков, на которых размещены конструктивные элементы автомобильной дороги, дорожные сооружения и на которых расположены объекты дорожного сервиса; – Установление красных линий.
8. Состав проекта планировки территории	<p>Основная часть проекта планировки территории включает в себя:</p> <ul style="list-style-type: none"> – Раздел 1 «Проект планировки территории. Графическая часть»; – Раздел 2 «Положение о размещении линейных объектов». <p>Материалы по обоснованию проекта планировки территории включают в себя:</p> <ul style="list-style-type: none"> – Раздел 3 «Материалы по обоснованию проекта планировки территории. Графическая часть»; – Раздел 4 «Материалы по обоснованию проекта планировки территории. Пояснительная записка».
9. Содержание проекта планировки территории	<p>Раздел 1 «Проект планировки территории. Графическая часть» включает в себя:</p> <ul style="list-style-type: none"> – Чертеж красных линий; – Чертеж границ зон планируемого размещения линейных объектов; – Чертеж границ зон планируемого размещения линейных объектов, подлежащих реконструкции в связи с изменением их местоположения. <p>Объединение нескольких чертежей в один допускается при условии обеспечения читаемости линий и условных обозначений графических материалов.</p> <p>Графическая часть должна быть представлена в виде чертежа (чертежей), выполненного на цифровом топографическом плане, соответствующем требованиям, установленным федеральным органом исполнительной власти, осуществляющим функции по выработке и реализации государственной политики и нормативно-правовому регулированию в сфере строительства, архитектуры, градостроительства.</p> <p>В случае если в связи с реконструкцией линейных объектов не устанавливаются, не отменяются, не изменяются красные линии и (или) не изменяются границы зон планируемого размещения этих линейных объектов, подготовка соответствующего чертежа красных линий и (или) чертежа границ зон планируемого размещения линейных объектов, подлежащих реконструкции в связи с изменением их местоположения, не требуется.</p> <p>Раздел 2 «Положение о размещении линейных объектов» должен содержать следующую информацию:</p> <ul style="list-style-type: none"> – Наименование, основные характеристики (категория, протяженность, проектная мощность, пропускная способность, грузонапряженность, интенсивность движения) и назначение планируемых для размещения линейных объектов, а также линейных объектов, подлежащих реконструкции в связи с изменением их местоположения; – Перечень субъектов Российской Федерации, перечень муниципальных районов, городских округов в составе субъектов Российской Федерации, перечень поселений, населенных пунктов, внутригородских территорий городов федерального значения, на территориях которых устанавливаются зоны планируемого размещения линейных объектов; – Перечень координат характерных точек границ зон планируемого размещения линейных объектов; – Перечень координат характерных точек границ зон планируемого размещения линейных объектов, подлежащих реконструкции в связи с изменением их местоположения;

						07/39-22-ПМТ-МО-ТЧ	Лист
Изм.	Кол.	Лист	№док	Подп.	Дата		16

	<p>– Предельные параметры разрешенного строительства, реконструкции объектов капитального строительства, входящих в состав линейных объектов в границах зон их планируемого размещения;</p> <p>– Информация о необходимости осуществления мероприятий по защите сохраняемых объектов капитального строительства (здание, строение, сооружение, объекты, строительство которых не завершено), существующих и строящихся на момент подготовки проекта планировки территории, а также объектов капитального строительства, планируемых к строительству в соответствии с ранее утвержденной документацией по планировке территории, от возможного негативного воздействия в связи с размещением линейных объектов;</p> <p>– Информация о необходимости осуществления мероприятий по сохранению объектов культурного наследия от возможного негативного воздействия в связи с размещением линейных объектов;</p> <p>– Информация о необходимости осуществления мероприятий по охране окружающей среды;</p> <p>– Информация о необходимости осуществления мероприятий по защите территории от чрезвычайных ситуаций природного и техногенного характера, в том числе по обеспечению пожарной безопасности и гражданской обороне.</p> <p>Раздел 3 «Материалы по обоснованию проекта планировки территории. Графическая часть» содержит следующие схемы:</p> <p>– Схема расположения элементов планировочной структуры (территорий, занятых линейными объектами и (или) предназначенных для размещения линейных объектов);</p> <p>– Схема использования территории в период подготовки проекта планировки территории;</p> <p>– Схема организации улично-дорожной сети и движения транспорта;</p> <p>– Схема вертикальной планировки территории, инженерной подготовки и инженерной защиты территории;</p> <p>– Схема границ территорий объектов культурного наследия;</p> <p>– Схема границ зон с особыми условиями использования территорий, особо охраняемых природных территорий, лесничеств;</p> <p>– Схема границ территорий, подверженных риску возникновения чрезвычайных ситуаций природного и техногенного характера (пожар, взрыв, химическое, радиоактивное заражение, затопление, подтопление, оползень, карсты, эрозия и т.д.);</p> <p>– Схема конструктивных и планировочных решений.</p> <p>Графическая часть должна быть представлена в виде схем, выполненных на цифровом топографическом плане, соответствующем требованиям, установленным федеральным органом исполнительной власти, осуществляющим функции по выработке и реализации государственной политики и нормативно-правовому регулированию в сфере строительства, архитектуры, градостроительства.</p> <p>Объединение нескольких схем в одну допускается исключительно при условии обеспечения читаемости линий и условных обозначений графической части материалов по обоснованию проекта планировки территории.</p> <p>Раздел 4 «Материалы по обоснованию проекта планировки территории. Пояснительная записка» содержит:</p> <p>– Описание природно-климатических условий территории, в отношении которой разрабатывается проект планировки территории;</p> <p>– Обоснование определения границ зон планируемого размещения линейных объектов;</p> <p>– Обоснование определения границ зон планируемого размещения линейных объектов, подлежащих реконструкции в связи с изменением их местоположения;</p>
--	---

						07/39-22-ПМТ-МО-ТЧ	Лист
Изм.	Кол.	Лист	№ док	Подп.	Дата		17

	<ul style="list-style-type: none"> – Обоснование определения предельных параметров застройки территории в границах зон планируемого размещения объектов капитального строительства, проектируемых в составе линейных объектов; – Ведомость пересечений границ зон планируемого размещения линейного объекта (объектов) с сохраняемыми объектами капитального строительства (здание, строение, сооружение, объект, строительство которого не завершено), существующими и строящимися на момент подготовки проекта планировки территории; – Ведомость пересечений границ зон планируемого размещения линейного объекта (объектов) с объектами капитального строительства, строительство которых запланировано в соответствии с ранее утвержденной документацией по планировке территории; – Ведомость пересечений границ зон планируемого размещения линейного объекта (объектов) с водными объектами (в том числе с водотоками, водоемами, болотами и т.д.). <p>Обязательным приложением к разделу 4 «Материалы по обоснованию проекта планировки территории. Пояснительная записка» являются:</p> <ul style="list-style-type: none"> – Материалы и результаты инженерных изысканий, используемые при подготовке проекта планировки территории, с приложением документов, подтверждающих соответствие лиц, выполнивших инженерные изыскания, требованиям части 2 статьи 47 Градостроительного кодекса Российской Федерации; – Программа и задание на проведение инженерных изысканий, используемые при подготовке проекта планировки территории; – Исходные данные, используемые при подготовке проекта планировки территории; – Решение о подготовке документации по планировке территории с приложением задания.
СОСТАВ ПРОЕКТА МЕЖЕВАНИЯ ТЕРРИТОРИИ	
10. Цель подготовки проекта межевания территории	<ul style="list-style-type: none"> – Определения местоположения границ, образуемых и изменяемых земельных участков; – Установления, изменения, отмены красных линий для застроенных территорий, в границах которых не планируется размещение новых объектов капитального строительства, а также для установления, изменения, отмены красных линий в связи с образованием и (или) изменением земельного участка, расположенного в границах территории, применительно к которой не предусматривается осуществление деятельности по комплексному и устойчивому развитию территории, при условии, что такие установление, изменение, отмена влекут за собой исключительно изменение границ территории общего пользования.
11. Состав проекта межевания территории	Проект межевания состоит из основной части, которая подлежит утверждению, и материалов по обоснованию этого проекта.
12. Содержание проекта межевания территории	<p>Раздел 1 «Проект межевания территории. Графическая часть» включает в себя чертеж (чертежи) межевания территории, выполненный на цифровом топографическом плане, соответствующем требованиям, установленным федеральным органом исполнительной власти, осуществляющим функции по выработке и реализации государственной политики и нормативно-правовому регулированию в сфере строительства, архитектуры, градостроительства.</p> <p>На чертеже (чертежах) межевания территории отображаются:</p> <ul style="list-style-type: none"> – границы планируемых (в случае, если подготовка проекта межевания территории осуществляется в составе проекта планировки территории) и существующих элементов планировочной структуры; – красные линии, утвержденные в составе проекта планировки территории, или красные линии, устанавливаемые, изменяемые,

						07/39-22-ПМТ-МО-ТЧ	Лист
							18
Изм.	Кол.	Лист	№док	Подп.	Дата		

	<p>отменяемые в соответствии с пунктом 2 части 2 статьи 43 Градостроительного кодекса Российской Федерации;</p> <ul style="list-style-type: none"> – границы образуемых и (или) изменяемых земельных участков (далее - образуемые земельные участки), условные номера образуемых земельных участков, в том числе расположенных полностью или частично в границах зоны планируемого размещения линейного объекта, в отношении которых предполагаются их резервирование и (или) изъятие для государственных или муниципальных нужд; – линии отступа от красных линий в целях определения мест допустимого размещения зданий, строений, сооружений; – границы земельных участков, образование которых предусмотрено схемой расположения земельного участка или земельных участков на кадастровом плане территории, срок действия которой не истек. <p>Раздел 2 «Проект межевания территории. Текстовая часть» включает в себя:</p> <ul style="list-style-type: none"> – перечень образуемых земельных участков, подготавливаемый в форме таблицы, содержащий следующие сведения: <ol style="list-style-type: none"> 1. условные номера образуемых земельных участков; 2. номера характерных точек образуемых земельных участков; 3. кадастровые номера земельных участков, из которых образуются земельные участки; 4. площадь образуемых земельных участков; 5. способы образования земельных участков; 6. сведения об отнесении (неотнесении) образуемых земельных участков к территории общего пользования; 7. целевое назначение лесов, вид (виды) разрешенного использования лесного участка, количественные и качественные характеристики лесного участка, сведения о нахождении лесного участка в границах особо защитных участков лесов (в случае, если подготовка проекта межевания территории осуществляется в целях определения местоположения границ, образуемых и (или) изменяемых лесных участков); 8. условные номера образуемых земельных участков, кадастровые номера или иные ранее присвоенные государственные учетные номера существующих земельных участков, в отношении которых предполагаются их резервирование и (или) изъятие для государственных или муниципальных нужд, их адреса или описание местоположения, перечень и адреса, расположенных на таких земельных участках объектов недвижимого имущества (при наличии сведений о них в Едином государственном реестре недвижимости); 9. перечень кадастровых номеров существующих земельных участков, на которых линейный объект может быть размещен на условиях сервитута, публичного сервитута, их адреса или описание местоположения, перечень и адреса, расположенных на таких земельных участках объектов недвижимого имущества (при наличии сведений о них в Едином государственном реестре недвижимости); 10. сведения об отнесении образуемого земельного участка к определенной категории земель (в том числе в случае, если земельный участок в связи с размещением линейного объекта подлежит отнесению к определенной категории земель в силу закона без необходимости принятия решения о переводе земельного участка из состава земель этой категории в другую) или сведения о
--	--

						07/39-22-ПМТ-МО-ТЧ	Лист
Изм.	Кол.	Лист	№док	Подп.	Дата		19

	<p>необходимости перевода земельного участка из состава земель одной категории в другую.</p> <ul style="list-style-type: none"> - перечень координат характерных точек образуемых земельных участков; - сведения о границах территории, применительно к которой осуществляется подготовка проекта межевания, содержащие перечень координат характерных точек таких границ в системе координат, используемой для ведения Единого государственного реестра недвижимости. Координаты характерных точек границ территории, применительно к которой осуществляется подготовка проекта межевания, определяются в соответствии с требованиями к точности определения координат характерных точек границ, установленных в соответствии с Градостроительным кодексом Российской Федерации для территориальных зон; - вид разрешенного использования образуемых земельных участков, предназначенных для размещения линейных объектов и объектов капитального строительства, проектируемых в составе линейного объекта, а также существующих земельных участков, занятых линейными объектами и объектами капитального строительства, входящими в состав линейных объектов, в соответствии с проектом планировки территории. <p>Раздел 3 «Материалы по обоснованию проекта межевания территории» содержит чертежи, выполненные на цифровом топографическом плане, соответствующем требованиям, установленным федеральным органом исполнительной власти, осуществляющим функции по выработке и реализации государственной политики и нормативно-правовому регулированию в сфере строительства, архитектуры, градостроительства, на которых отображаются:</p> <ul style="list-style-type: none"> - границы субъектов Российской Федерации, муниципальных образований, населенных пунктов, в которых расположена территория, применительно к которой подготавливается проект межевания; - Границы зон с особыми условиями использования территорий; - границы существующих земельных участков; - границы публичных сервитутов, установленных в соответствии с законодательством Российской Федерации; - границы публичных сервитутов, подлежащих установлению в соответствии с законодательством Российской Федерации; - границы зон с особыми условиями использования территорий, установленные в соответствии с законодательством Российской Федерации; - границы зон с особыми условиями использования территорий, подлежащие установлению, изменению в связи с размещением линейных объектов; - границы зон с особыми условиями использования территорий, подлежащие установлению, изменению в связи с размещением линейных объектов, подлежащих реконструкции в связи с их переносом из зон планируемого размещения линейных объектов либо в границах зон планируемого размещения линейных объектов; - местоположение существующих объектов капитального строительства; - границы особо охраняемых природных территорий; - границы территорий объектов культурного наследия, включенных в единый государственный реестр объектов культурного наследия (памятников истории и культуры) народов Российской Федерации, границы территорий выявленных объектов культурного наследия; - границы лесничеств, участковых лесничеств, лесных кварталов, лесотаксационных выделов или частей лесотаксационных выделов.
--	--

						07/39-22-ПМТ-МО-ТЧ	Лист
Изм.	Кол.	Лист	№ док	Подп.	Дата		20

	<p>Раздел 4 "Материалы по обоснованию проекта межевания территории. Пояснительная записка" содержит:</p> <ul style="list-style-type: none"> – обоснование определения местоположения границ образуемого земельного участка с учетом соблюдения требований к образуемым земельным участкам, в том числе требований к предельным (минимальным и (или) максимальным) размерам земельных участков; – обоснование способа образования земельного участка; – обоснование определения размеров образуемого земельного участка; – обоснование определения границ публичного сервитута, подлежащего установлению в соответствии с законодательством Российской Федерации.
ЭТАПЫ ВЫПОЛНЕНИЯ РАБОТ И ПОРЯДОК СДАЧИ МАТЕРИАЛОВ	
13. Этапы выполнения работ	<p>Работы выполнить в четыре этапа:</p> <p>I этап – Сбор исходных данных не указанных п.3 данного задания и подготовка материалов по обоснованию проекта планировки территории и проекта межевания территории;</p> <p>II этап – Подготовка основной части проекта планировки территории;</p> <p>III этап – Подготовка основной части проекта межевания территории.</p> <p>IV этап – Согласование документации по планировке территории в соответствии с порядком, предусмотренным статьей 45 Градостроительного кодекса РФ.</p>
14. Формы предоставления материалов документации по планировке территории, требования к оформлению комплектации и передача материалов заказчику.	<p>После согласования и утверждения документация по планировке территории с обосновывающими материалами (в полном объеме) выпускается:</p> <ul style="list-style-type: none"> – На бумажном носителе в 2 экземплярах (для заказчика); – Электронная версия документации по планировке территории передается заказчику в 2 экземплярах на цифровом носителе. – Форматы файлов на цифровом носителе: текстовая часть, графическая часть - *.pdf; 1 экз. в формате ГИС панорама в системе координат МСК-38.
15. Перечень согласующих организаций	<p>Документацию по планировке территории объекта согласовывают:</p> <ul style="list-style-type: none"> – ОГКУ «Дирекция автодорог»; – Администрация Куйтунского района; – Администрация Алкинского сельского поселения; – Администрация Барлукского сельского поселения; – Администрация Мингатуйского муниципального образования; – Министерство имущественных отношений Иркутской области; – Министерство лесного комплекса Иркутской области; – Федеральное агентство лесного хозяйства; – Иные лица, согласования с которыми предусмотрено ст. 45 Градостроительного кодекса РФ, выявленные в период подготовки документации по планировке территории. <p>При необходимости, по дополнительному запросу согласующих организаций, материалы по обоснованию документации по планировке территории могут быть им направлены и подлежат возврату заказчику.</p>
16. Утверждение документации по планировке территории	<p>Утверждение документации по планировке территории объекта производится в соответствии с Градостроительным кодексом Российской Федерации.</p>
17. Срок окончания подготовки документации по планировке территории	<p>В соответствии с календарным планом выполнения работ (Приложение № 2 к Государственному контракту на разработку проектной документации «Реконструкция автомобильной дороги Куйтун – Барлук – Мингатуй на участке км 49+982 – км 67+610 в Куйтунском районе Иркутской области».</p>

Начальник отдела подготовки проектной документации ОГКУ «Дирекция автодорог»



Е.А. Посмитный

						07/39-22-ПМТ-МО-ТЧ	Лист
							21
Изм.	Кол.	Лист	№док	Подп.	Дата		

Приложение 3

Выписки из Единого государственного реестра недвижимости

Выписка из ЕГРН на 38:10:000000:1232

Филиал федерального государственного бюджетного учреждения "Федеральная кадастровая палата Федеральной службы государственной регистрации, кадастра и картографии" по Иркутской области
полное наименование органа регистрации прав

Выписка из Единого государственного реестра недвижимости об основных характеристиках и зарегистрированных правах на объект недвижимости
Сведения об основных характеристиках объекта недвижимости

На основании запроса от 23.12.2022, поступившего на рассмотрение 23.12.2022, сообщаем, что согласно записям Единого государственного реестра недвижимости:

Раздел 1 Лист 1

Земельный участок			
в/д объекта недвижимости			
Лист № 1 раздела 1	Всего листов раздела 1: 1	Всего разделов: 3	Всего листов выписки: 4
26.12.2022г. № КУВИ-001/2022-228872541			
Кадастровый номер:		38:10:000000:1232	

Номер кадастрового квартала:	38:10:000000
Дата присвоения кадастрового номера:	27.12.2016
Ранее присвоенный государственный учетный номер:	данные отсутствуют
Адрес:	Российская федерация, Иркутская область, Куйтунский район, от примыкания к полосе отвода автодороги М-53 "Байкал" км 01/097 до границы с. Сулкет км 9+277, от границы с. Сулкет км 10+636 до границы с. Бурук км 21+016, от границы с. Бурук км 22+877 до границы с. Броды км 48+820, от границы с. Броды км 49+982 до границы п. Бузулук км 59+694, от границы п. Бузулук км 60-154 до границы с. Милгатуй км 67+610
Площадь, м2:	2183220 +/- 2586
Кадастровая стоимость, руб:	124247050,2
Кадастровые номера расположенных в пределах земельного участка объектов недвижимости:	38:10:000000:1049
Категория земель:	Земли промышленности, энергетики, транспорта, связи, радиовещания, телевидения, информатики, земли для обеспечения космической деятельности, земли обороны, безопасности и земли иного специального назначения
Виды разрешенного использования:	для строительства и эксплуатации автодорог
Статус записи об объекте недвижимости:	Сведения об объекте недвижимости имеют статус "актуальные"
Особые отметки:	Граница земельного участка состоит из 7 контуров.
Получатель выписки:	Полубоярова Юлия Николаевна

полное наименование должности	подпись	инициалы, фамилия
-------------------------------	---------	-------------------

М.П.

						07/39-22-ПМТ-МО-ТЧ	Лист
Изм.	Кол.	Лист	№док	Подп.	Дата		22

Выписка из Единого государственного реестра недвижимости об основных характеристиках и зарегистрированных правах на объект недвижимости

Сведения о зарегистрированных правах

Земельный участок			
вид объекта недвижимости			
Лист № 1 раздела 2	Всего листов раздела 2: 2	Всего разделов: 3	Всего листов выписки: 4
26.12.2022г. № КУВИ-001/2022-228872541			
Кадастровый номер:		38.10.000000.1232	

1	Правообладатель (правообладатели):	1.1	ОБЛАСТНОЕ ГОСУДАРСТВЕННОЕ КАЗЕННОЕ УЧРЕЖДЕНИЕ "ДИРЕКЦИЯ ПО СТРОИТЕЛЬСТВУ И ЭКСПЛУАТАЦИИ АВТОМОБИЛЬНЫХ ДОРОГ ИРКУТСКОЙ ОБЛАСТИ", ИНН: 3808059441
2	Вид, номер, дата и время государственной регистрации права:	2.1	Постоянное (бессрочное) пользование 38.10.000000.1232-38/001/2017-2 27.06.2017 10:04:29
4	Сведения об осуществлении государственной регистрации сделки, права, ограничения права без необходимого в силу закона согласия третьего лица, органа:	4.1	данные отсутствуют
5	Ограничение прав и обременение объекта недвижимости:	не зарегистрировано	
1	Правообладатель (правообладатели):	1.2	Иркутская область
2	Вид, номер, дата и время государственной регистрации права:	2.2	Собственность 38.10.000000.1232-38/001/2017-1 31.03.2017 10:56:42
4	Сведения об осуществлении государственной регистрации сделки, права, ограничения права без необходимого в силу закона согласия третьего лица, органа:	4.2	данные отсутствуют
5	Ограничение прав и обременение объекта недвижимости:	не зарегистрировано	

полное наименование должности	подпись	инициалы, фамилия
-------------------------------	---------	-------------------

М.П.

						07/39-22-ПМТ-МО-ТЧ	Лист
Изм.	Кол.	Лист	№док	Подп.	Дата		23

Лист 3

Земельный участок			
вид объекта недвижимости			
Лист № 2 раздела 2	Всего листов раздела 2: 2	Всего разделов: 3	Всего листов выписки: 4
26.12.2022г. № КУВИ-001/2022-228872541			
Кадастровый номер:		38:10:000000:1232	
6	Заявление в судебном порядке права требования:	данные отсутствуют	
7	Сведения о возражении в отношении зарегистрированного права:	данные отсутствуют	
8	Сведения о наличии решения об изъятии объекта недвижимости для государственных и муниципальных нужд:	данные отсутствуют	
9	Сведения о невозможности государственной регистрации без личного участия правообладателя или его законного представителя:	данные отсутствуют	
10	Правопритязания и сведения о наличии поступивших, но не рассмотренных заявлений о проведении государственной регистрации права (перехода, прекращения права), ограничения права или обременения объекта недвижимости, сделки в отношении объекта недвижимости:	отсутствуют	
11	Сведения о невозможности государственной регистрации перехода, прекращения, ограничения права на земельный участок из земель сельскохозяйственного назначения:	данные отсутствуют	

полное наименование должности	подпись	инициалы, фамилия
-------------------------------	---------	-------------------

М.П.

						07/39-22-ПМТ-МО-ТЧ	Лист
Изм.	Кол.	Лист	№док	Подп.	Дата		24

Выписка из ЕГРН на 38:10:000000:1215

Филиал федерального государственного бюджетного учреждения "Федеральная кадастровая палата Федеральной службы государственной регистрации, кадастра и картографии" по Иркутской области
полное наименование органа регистрации прав

Выписка из Единого государственного реестра недвижимости об основных характеристиках и зарегистрированных правах на объект недвижимости
Сведения об основных характеристиках объекта недвижимости

На основании запроса от 23.12.2022, поступившего на рассмотрение 23.12.2022, сообщаем, что согласно записям Единого государственного реестра недвижимости:

Раздел 1 Лист 1

Земельный участок вид объекта недвижимости			
Лист № 1 раздела 1	Всего листов раздела 1: 1	Всего разделов: 3	Всего листов выписки: 4
26.12.2022г. № КУВИ-001/2022-223872523			
Кадастровый номер:	38:10:000000:1215		
Номер кадастрового квартала:	38:10:000000		
Дата присвоения кадастрового номера:	27.12.2016		
Ранее присвоенный государственный учетный номер:	данные отсутствуют		
Адрес:	Российская Федерация, Иркутская область, Куйтунский район, с. Броды, от границы с. Броды км 48+820 до границы с. Броды км 49+982		
Площадь, м2:	15039 +/- 215		
Кадастровая стоимость, руб:	855869.49		
Кадастровые номера расположенных в пределах земельного участка объектов недвижимости:	38:10:060101:240		
Категория земель:	Земли промышленности, энергетики, транспорта, связи, радиовещания, телевидения, информатики, земли для обеспечения космической деятельности, земли обороны, безопасности и земли иного специального назначения		
Виды разрешенного использования:	для строительства и эксплуатации автодорог		
Статус записи об объекте недвижимости:	Сведения об объекте недвижимости имеют статус "актуальные"		
Особые отметки:	данные отсутствуют		
Получатель выписки:	Полубоярова Юлия Николаевна		

полное наименование должности	подпись	инициалы, фамилия

М.П.

						07/39-22-ПМТ-МО-ТЧ	Лист
							26
Изм.	Кол.	Лист	№док	Подп.	Дата		

Выписка из Единого государственного реестра недвижимости об основных характеристиках и зарегистрированных правах на объект недвижимости

Сведения о зарегистрированных правах

Земельный участок			
вид объекта недвижимости			
Лист № 1 раздела 2	Всего листов раздела 2: 2	Всего разделов: 3	Всего листов выписки: 4
26.12.2022г. № КУВИ-001/2022-228872523			
Кадастровый номер:		38:10:000000:1215	

1	Правообладатель (правообладатели):	1.1	ОБЛАСТНОЕ ГОСУДАРСТВЕННОЕ КАЗЕННОЕ УЧРЕЖДЕНИЕ "ДИРЕКЦИЯ ПО СТРОИТЕЛЬСТВУ И ЭКСПЛУАТАЦИИ АВТОМОБИЛЬНЫХ ДОРОГ ИРКУТСКОЙ ОБЛАСТИ", ИНН: 3808059441
2	Вид, номер, дата и время государственной регистрации права:	2.1	Постоянное (бессрочное) пользование 38:10:000000:1215-38/001/2017-2 27.06.2017 16:14:37
4	Сведения об осуществлении государственной регистрации сделки, права, ограничения права без необходимого в силу закона согласия третьего лица, органа:	4.1	данные отсутствуют
5	Ограничение прав и обременение объекта недвижимости:	не зарегистрировано	
1	Правообладатель (правообладатели):	1.2	Иркутская область
2	Вид, номер, дата и время государственной регистрации права:	2.2	Собственность 38:10:000000:1215-38/001/2017-1 31.03.2017 10:45:30
4	Сведения об осуществлении государственной регистрации сделки, права, ограничения права без необходимого в силу закона согласия третьего лица, органа:	4.2	данные отсутствуют
5	Ограничение прав и обременение объекта недвижимости:	не зарегистрировано	

полное наименование должности	подпись	инициалы, фамилия
-------------------------------	---------	-------------------

М.П.

						07/39-22-ПМТ-МО-ТЧ	Лист
Изм.	Кол.	Лист	№док	Подп.	Дата		27

Лист 3

Земельный участок			
вид объекта недвижимости			
Лист № 2 раздела 2	Всего листов раздела 2: 2	Всего разделов: 3	Всего листов выписки: 4
26.12.2022г. № КУВИ-001/2022-228872523			
Кадастровый номер:		38:10:000000:1215	
6	Заявление в судебном порядке права требования:	данные отсутствуют	
7	Сведения о возражении в отношении зарегистрированного права:	данные отсутствуют	
8	Сведения о наличии решения об изъятии объекта недвижимости для государственных и муниципальных нужд:	данные отсутствуют	
9	Сведения о невозможности государственной регистрации без личного участия правообладателя или его законного представителя:	данные отсутствуют	
10	Правопритязания и сведения о наличии поступивших, но не рассмотренных заявлений о проведении государственной регистрации права (перехода, прекращения права), ограничения права или обременения объекта недвижимости, сделки в отношении объекта недвижимости:	отсутствуют	
11	Сведения о невозможности государственной регистрации перехода, прекращения, ограничения права на земельный участок из земель сельскохозяйственного назначения:	данные отсутствуют	

полное наименование должности	подпись	инициалы, фамилия
-------------------------------	---------	-------------------

М.П.

						07/39-22-ПМТ-МО-ТЧ	Лист
Изм.	Кол.	Лист	№док	Подп.	Дата		28

Выписка из Единого государственного реестра недвижимости об основных характеристиках и зарегистрированных правах на объект недвижимости
 Описание местоположения земельного участка

Земельный участок вид объекта недвижимости			
Лист № 1 раздела 3	Всего листов раздела 3: 1	Всего разделов: 3	Всего листов выписки: 4
26.12.2022г. № КУВИ-001/2022-228872523			
Кадастровый номер:		38:10:000000:1215	
План (чертеж, схема) земельного участка			
Масштаб 1:7000		Условные обозначения:	

полное наименование должности	подпись	инициалы, фамилия
	М.П.	

						07/39-22-ПМТ-МО-ТЧ	Лист
							29
Изм.	Кол.	Лист	№ док	Подп.	Дата		

Выписка из ЕГРН на 38:10:031001:58

Филиал федерального государственного бюджетного учреждения "Федеральная кадастровая палата Федеральной службы государственной регистрации, кадастра и картографии" по Иркутской области
полное наименование органа регистрации прав

Выписка из Единого государственного реестра недвижимости об основных характеристиках и зарегистрированных правах на объект недвижимости
Сведения об основных характеристиках объекта недвижимости

На основании запроса от 23.12.2022, поступившего на рассмотрение 23.12.2022, сообщаем, что согласно записям Единого государственного реестра недвижимости:

Раздел 1 Лист 1

Земельный участок			
вид объекта недвижимости			
Лист № 1 раздела 1	Всего листов раздела 1: 1	Всего разделов: 3	Всего листов выписки: 4
26.12.2022г. № КУВИ-001/2022-223872560			
Кадастровый номер:		38:10:031001:58	

Номер кадастрового квартала:	38:10:031001
Дата присвоения кадастрового номера:	27.12.2016
Ранее присвоенный государственный учетный номер:	данные отсутствуют
Адрес:	Российская Федерация, Иркутская область, Куйтунский район, п. Бузулук, от границы п. Бузулук км 59+694 до границы п. Бузулук км 60+154
Площадь, м2:	5979 1/4 135
Кадастровая стоимость, руб:	41999,51
Кадастровые номера расположенных в пределах земельного участка объектов недвижимости:	38:10:031001:57
Категория земель:	Земли промышленности, энергетики, транспорта, связи, радиовещания, телевидения, информатики, земли для обеспечения космической деятельности, земли обороны, безопасности и земли иного специального назначения
Виды разрешенного использования:	для строительства и эксплуатации автодорог
Статус записи об объекте недвижимости:	Сведения об объекте недвижимости имеют статус "актуальные"
Особые отметки:	данные отсутствуют
Получатель выписки:	Полубоярова Юлия Николаевна

полное наименование должности	подпись	инициалы, фамилия
-------------------------------	---------	-------------------

М.П.

						07/39-22-ПМТ-МО-ТЧ	Лист
Изм.	Кол.	Лист	№док	Подп.	Дата		30

Выписка из Единого государственного реестра недвижимости об основных характеристиках и зарегистрированных правах на объект недвижимости

Сведения о зарегистрированных правах

Земельный участок			
вид объекта недвижимости			
Лист № 1 раздела 2	Всего листов раздела 2: 2	Всего разделов: 3	Всего листов выписки: 4
26.12.2022г. № КУВИ-001/2022-228872560			
Кадастровый номер:		38.10.031001.58	

1	Правообладатель (правообладатели):	1.1	ОБЛАСТНОЕ ГОСУДАРСТВЕННОЕ КАЗЕННОЕ УЧРЕЖДЕНИЕ "ДИРЕКЦИЯ ПО СТРОИТЕЛЬСТВУ И ЭКСПЛУАТАЦИИ АВТОМОБИЛЬНЫХ ДОРОГ ИРКУТСКОЙ ОБЛАСТИ", ИНН: 3808059441
2	Вид, номер, дата и время государственной регистрации права:	2.1	Постоянное (бессрочное) пользование 38.10.031001.58-38/001/2017-2 29.06.2017 12:08:11
4	Сведения об осуществлении государственной регистрации сделки, права, ограничения права без необходимого в силу закона согласия третьего лица, органа:	4.1	данные отсутствуют
5	Ограничение прав и обременение объекта недвижимости:	не зарегистрировано	
1	Правообладатель (правообладатели):	1.2	Иркутская область
2	Вид, номер, дата и время государственной регистрации права:	2.2	Собственность 38.10.031001.58-38/001/2017-1 31.03.2017 11:13:53
4	Сведения об осуществлении государственной регистрации сделки, права, ограничения права без необходимого в силу закона согласия третьего лица, органа:	4.2	данные отсутствуют
5	Ограничение прав и обременение объекта недвижимости:	не зарегистрировано	

полное наименование должности	подпись	инициалы, фамилия
-------------------------------	---------	-------------------

М.П.

						07/39-22-ПМТ-МО-ТЧ	Лист
Изм.	Кол.	Лист	№док	Подп.	Дата		31

Лист 3

Земельный участок			
вид объекта недвижимости			
Лист № 2 раздела 2	Всего листов раздела 2: 2	Всего разделов: 3	Всего листов выписки: 4
26.12.2022г. № КУВИ-001/2022-228872560			
Кадастровый номер:		38:10:031001:58	
6	Заявление в судебном порядке права требования:	данные отсутствуют	
7	Сведения о возражении в отношении зарегистрированного права:	данные отсутствуют	
8	Сведения о наличии решения об изъятии объекта недвижимости для государственных и муниципальных нужд:	данные отсутствуют	
9	Сведения о невозможности государственной регистрации без личного участия правообладателя или его законного представителя:	данные отсутствуют	
10	Правопритязания и сведения о наличии поступивших, но не рассмотренных заявлений о проведении государственной регистрации права (перехода, прекращения права), ограничения права или обременения объекта недвижимости, сделки в отношении объекта недвижимости:	отсутствуют	
11	Сведения о невозможности государственной регистрации перехода, прекращения, ограничения права на земельный участок из земель сельскохозяйственного назначения:	данные отсутствуют	

полное наименование должности	подпись	инициалы, фамилия
-------------------------------	---------	-------------------

М.П.

						07/39-22-ПМТ-МО-ТЧ	Лист
							32
Изм.	Кол.	Лист	№док	Подп.	Дата		

Выписка из ЕГРН на 38:10:030301:333

Филиал федерального государственного бюджетного учреждения "Федеральная кадастровая палата Федеральной службы государственной регистрации, кадастра и картографии" по Иркутской области
полное наименование органа регистрации прав

Выписка из Единого государственного реестра недвижимости об основных характеристиках и зарегистрированных правах на объект недвижимости
Сведения об основных характеристиках объекта недвижимости

На основании запроса от 23.12.2022, поступившего на рассмотрение 23.12.2022, сообщаем, что согласно записям Единого государственного реестра недвижимости:

Раздел 1 Лист 1

Земельный участок вид объекта недвижимости			
Лист № 1 раздела 1	Всего листов раздела 1: 1	Всего разделов: 3	Всего листов выписки: 4
26.12.2022г. № КУВИ-001/2022-223872521			
Кадастровый номер:	38:10:030301:333		
Номер кадастрового квартала:	38:10:030301		
Дата присвоения кадастрового номера:	27.12.2016		
Ранее присвоенный государственный учетный номер:	данные отсутствуют		
Адрес:	Российская Федерация, Иркутская область, Куйтунский район, с. Мингагүй, от границы с Мингагүй км 67/610 до дома № 30 по ул. Мира с Мингагүй км 68/305		
Площадь, м2:	9031 1/4 166		
Кадастровая стоимость, руб:	56005 38		
Кадастровые номера расположенных в пределах земельного участка объектов недвижимости:	38:10:030301:313		
Категория земель:	Земли промышленности, энергетики, транспорта, связи, радиовещания, телевидения, информатики, земли для обеспечения космической деятельности, земли обороны, безопасности и земли иного специального назначения		
Виды разрешенного использования:	для строительства и эксплуатации автодорог		
Статус записи об объекте недвижимости:	Сведения об объекте недвижимости имеют статус "актуальные"		
Особые отметки:	данные отсутствуют		
Получатель выписки:	Полубоярова Юлия Николаевна		

полное наименование должности	подпись	инициалы, фамилия

М.П.

						07/39-22-ПМТ-МО-ТЧ	Лист
Изм.	Кол.	Лист	№док	Подп.	Дата		34

Выписка из Единого государственного реестра недвижимости об основных характеристиках и зарегистрированных правах на объект недвижимости

Сведения о зарегистрированных правах

Земельный участок			
вид объекта недвижимости			
Лист № 1 раздела 2	Всего листов раздела 2: 2	Всего разделов: 3	Всего листов выписки: 4
26.12.2022г. № КУВИ-001/2022-228872521			
Кадастровый номер:		38.10.030301.333	

1	Правообладатель (правообладатели):	1.1	ОБЛАСТНОЕ ГОСУДАРСТВЕННОЕ КАЗЕННОЕ УЧРЕЖДЕНИЕ "ДИРЕКЦИЯ ПО СТРОИТЕЛЬСТВУ И ЭКСПЛУАТАЦИИ АВТОМОБИЛЬНЫХ ДОРОГ ИРКУТСКОЙ ОБЛАСТИ", ИНН: 3808059441
2	Вид, номер, дата и время государственной регистрации права:	2.1	Постоянное (бессрочное) пользование 38.10.030301.333-38/001/2017-2 03.07.2017 13:43:10
4	Сведения об осуществлении государственной регистрации сделки, права, ограничения права без необходимого в силу закона согласия третьего лица, органа:	4.1	данные отсутствуют
5	Ограничение прав и обременение объекта недвижимости:	не зарегистрировано	
1	Правообладатель (правообладатели):	1.2	Иркутская область
2	Вид, номер, дата и время государственной регистрации права:	2.2	Собственность 38.10.030301.333-38/001/2017-1 31.03.2017 11:16:37
4	Сведения об осуществлении государственной регистрации сделки, права, ограничения права без необходимого в силу закона согласия третьего лица, органа:	4.2	данные отсутствуют
5	Ограничение прав и обременение объекта недвижимости:	не зарегистрировано	

полное наименование должности	подпись	инициалы, фамилия
-------------------------------	---------	-------------------

М.П.

						07/39-22-ПМТ-МО-ТЧ	Лист
Изм.	Кол.	Лист	№док	Подп.	Дата		35

Лист 3

Земельный участок			
вид объекта недвижимости			
Лист № 2 раздела 2	Всего листов раздела 2: 2	Всего разделов: 3	Всего листов выписки: 4
26.12.2022г. № КУВИ-001/2022-228872521			
Кадастровый номер:		38:10:030301:333	
6	Заявление в судебном порядке права требования:	данные отсутствуют	
7	Сведения о возражении в отношении зарегистрированного права:	данные отсутствуют	
8	Сведения о наличии решения об изъятии объекта недвижимости для государственных и муниципальных нужд:	данные отсутствуют	
9	Сведения о невозможности государственной регистрации без личного участия правообладателя или его законного представителя:	данные отсутствуют	
10	Правопритязания и сведения о наличии поступивших, но не рассмотренных заявлений о проведении государственной регистрации права (перехода, прекращения права), ограничения права или обременения объекта недвижимости, сделки в отношении объекта недвижимости:	отсутствуют	
11	Сведения о невозможности государственной регистрации перехода, прекращения, ограничения права на земельный участок из земель сельскохозяйственного назначения:	данные отсутствуют	

полное наименование должности	подпись	инициалы, фамилия
-------------------------------	---------	-------------------

М.П.

Изм.	Кол.	Лист	№док	Подп.	Дата	Лист
						07/39-22-ПМТ-МО-ТЧ
						36

Выписка из ЕГРН на 38:10:000000:1172

Финанс публично-правовой компании «Роскадастр» по Иркутской области
полное наименование органа регистрации прав



Выписка из Единого государственного реестра недвижимости об основных характеристиках и зарегистрированных правах на объект недвижимости

Сведения об основных характеристиках объекта недвижимости

На основании запроса от 30.03.2023, поступившего на рассмотрение 30.03.2023, сообщаем, что согласно записям Единого государственного реестра недвижимости:

Раздел 1 Лист 1

Земельный участок			
вид объекта недвижимости			
Лист № 1 раздела 1	Всего листов раздела 1: 1	Всего разделов: 3	Всего листов выписки: 27
31.03.2023г. № КУВИ-001/2023-75470052			
Кадастровый номер:		38:10:000000:1172	

Номер кадастрового квартала:	38:10:000000
Дата присвоения кадастрового номера:	12.10.2016
Ранее присвоенный государственный учетный номер:	Иной номер 38-38-11/005/2008-621; Условный номер 38-38-11/005/2008-621
Местоположение:	Иркутская область, Куйтунский район, Куйтунское лесничество, Куйтунское участковое лесничество, Бардуковское участковое лесничество
Площадь, м2:	494871,4759
Кадастровая стоимость, руб.	4602304725,87
Кадастровые номера расположенных в пределах земельного участка объектов недвижимости:	данные отсутствуют
Категория земель:	Земли лесного фонда
Виды разрешенного использования:	лесные земли
Статус записи об объекте недвижимости:	Сведения об объекте недвижимости имеют статус "актуальные, ранее учтенные"
Особые отметки:	Граница земельного участка не установлена в соответствии с требованиями земельного законодательства.
Получатель выписки:	Полубоирова Юлия Николаевна

полное наименование должности	подпись	инициалы, фамилия
-------------------------------	---------	-------------------

М.П.

						07/39-22-ПМТ-МО-ТЧ	Лист
Изм.	Кол.	Лист	№док	Подп.	Дата		38

Выписка из Единого государственного реестра недвижимости об основных характеристиках и зарегистрированных правах на объект недвижимости

Сведения о зарегистрированных правах

Земельный участок			
вид объекта недвижимости			
Лист № 1 раздела 2	Всего листов раздела 2: 25	Всего разделов: 3	Всего листов выписки: 27
31.03.2023г. № КУВИ-001/2023-75470052			
Кадастровый номер:		38:10:000000:1172	

1	Правообладатель (правообладатели):	1.1	Российская Федерация
	Сведения о возможности предоставления третьим лицам персональных данных физического лица:	1.1.1	данные отсутствуют
2	Вид, номер, дата и время государственной регистрации права:	2.1	Собственность 38-38-11/005/2008-621 29.10.2008 00:00:00
4	Сведения об осуществлении государственной регистрации сделки, права, ограничения права без необходимого в силу закона согласия третьего лица, органа:	4.1	данные отсутствуют
5	Ограничение прав и обременение объекта недвижимости:		
5.1	вид:		Аренда
	дата государственной регистрации:		24.02.2021 08:31:26
	номер государственной регистрации:		38:10:000000:1172-38/128/2021-32
	срок, на который установлены ограничение прав и обременение объекта недвижимости:		Срок действия с 24.02.2021 до 20.09.2022
	лицо, в пользу которого установлены ограничение прав и обременение объекта недвижимости:		ОБЩЕСТВО С ОГРАНИЧЕННОЙ ОТВЕТСТВЕННОСТЬЮ "СИБНА", ИНН: 3808047372
	сведения о возможности предоставления третьим лицам персональных данных физического лица		данные отсутствуют
	основание государственной регистрации:		Договор аренды лесного участка для строительства, реконструкции, эксплуатации линейных объектов, № 91-23/21, выдан 03.02.2021
	сведения об осуществлении государственной регистрации сделки, права, ограничения права без необходимого в силу закона согласия третьего лица, органа:		данные отсутствуют
	сведения об управляющем залоге и о договоре управления залогом, если такой договор заключен для управления ипотекой:		данные отсутствуют

полное наименование должности	подпись	инициалы, фамилия
-------------------------------	---------	-------------------

М.П.

						07/39-22-ПМТ-МО-ТЧ	Лист
Изм.	Кол.	Лист	№док	Подп.	Дата		39

Лист 4

Земельный участок	
вид объекта недвижимости	
Лист № 3 раздела 2	Всего листов раздела 2: 25
Всего разделов: 3	
Всего листов выписки: 27	
31.03.2023г. № КУВИ-001/2023-75470052	
Кадастровый номер:	38:10:000000:1172
5.3	ведения о внесении изменений или дополнений в регистрационную запись об ипотеке:
	вид: Аренда
	дата государственной регистрации: 16.03.2018 10:42:56
	номер государственной регистрации: 38:10:000000:1172-38/001/2018-16
	срок, на который установлены ограничение прав и обременение объекта недвижимости: Срок действия с 10.04.2000 по 10.04.2043 с 10.04.2000 по 10.04.2043
	лицо, в пользу которого установлены ограничительные права и обременение объекта недвижимости: Общество с ограниченной ответственностью "Трейд Ост", ИНН: 3808109220
	сведения о возможности предоставления третьим лицам персональных данных физического лица: данные отсутствуют
	основание государственной регистрации: Договор аренды лесного участка, № 15-19/8, выдан 22.12.2008, дата государственной регистрации: 13.01.2009, номер государственной регистрации: 38-38-11/004/2008-812 Приказ, № 1326-апр, выдан 19.12.2008, Агентство лесного хозяйства Иркутской области Дополнительное соглашение от 24.10.2010 года к договору аренды лесного участка № 15-19/8, выдан 22.12.2008 Соглашение от 05.03.2018 о передаче прав и обязанностей по договору аренды лесного участка, № 15-19/8, выдан 22.12.2008, дата государственной регистрации: 16.03.2018, номер государственной регистрации: 38:10:000000:1172-38/001/2018-14 Дополнительное соглашение к договору аренды лесного участка от 22.12.2008 № 15-19/8, выдан 07.07.2021
	сведения об осуществлении государственной регистрации сделки, права, ограничения права без необходимого в силу закона согласия третьего лица, органа: данные отсутствуют
	сведения об управляющем залогом и о договоре управления залогом, если такой договор заключен для управления ипотекой: данные отсутствуют
	сведения о депозитарии, который осуществляет хранение обремененной документарной закладной или электронной закладной:

полное наименование должности	подпись	инициалы, фамилия
-------------------------------	---------	-------------------

М.П.

Изм.	Кол.	Лист	№док	Подп.	Дата	Лист
						41

07/39-22-ПМТ-МО-ТЧ

Лист 5

Земельный участок	
вид объекта недвижимости	
Лист № 4 раздела 2	Всего листов раздела 2: 25
Всего разделов: 3	Всего листов выписки: 27
31.03.2023г. № КУВИ-001/2023-75470052	
Кадастровый номер:	38:10:000000:1172
5.4	<p>ведения о внесении изменений или дополнений в регистрационную запись об ипотеке:</p> <p>вид: Аренда</p> <p>дата государственной регистрации: 02.02.2015 18:17:43</p> <p>номер государственной регистрации: 38-38/011-38/011/002/2015-188/3</p> <p>срок, на который установлены ограничение прав и обременение объекта недвижимости: Срок действия с 01.01.2009 по 31.12.2057 с 01.01.2009 по 31.12.2057</p> <p>лицо, в пользу которого установлены ограниченные права и обременение объекта недвижимости: Общество с ограниченной ответственностью "Саяны", ИНН: 3816014934</p> <p>сведения о возможности предоставления третьим лицам персональных данных физического лица: данные отсутствуют</p> <p>основание государственной регистрации: Договор аренды лесного участка, № 11-19/8, выдан 18.12.2008, дата государственной регистрации: 31.12.2008, номер государственной регистрации: 38-38-11/004/2008-777</p> <p>Соглашение от 14.01.2015 о передаче прав и обязанностей по договору аренды лесного участка №11-19/8, выдан 18.12.2008, дата государственной регистрации: 02.02.2015, номер государственной регистрации: 38-38/011-38/011/002/2015-188/1</p> <p>Приказ, № 1314-апр, выдан 18.12.2008</p> <p>сведения об осуществлении государственной регистрации сделки, права, ограничения права без необходимого в силу закона согласия третьего лица, органа: данные отсутствуют</p> <p>сведения об управляющем залоге и о договоре управления залогом, если такой договор заключен для управления ипотекой: данные отсутствуют</p> <p>сведения о деюзиарии, который осуществляет хранение обремененной документальной закладной или электронной закладной:</p> <p>ведения о внесении изменений или дополнений в регистрационную запись об ипотеке:</p>
5.5	<p>вид: Аренда</p> <p>дата государственной регистрации: 05.10.2012 00:00:00</p> <p>номер государственной регистрации: 01/002/2012-016</p>

полное наименование должности	подпись	инициалы, фамилия
-------------------------------	---------	-------------------

М.П.

						07/39-22-ПМТ-МО-ТЧ	Лист
Изм.	Кол.	Лист	№док	Подп.	Дата		42

Лист 6

Земельный участок			
вид объекта недвижимости			
Лист № 5 раздела 2	Всего листов раздела 2: 25	Всего разделов: 3	Всего листов выписки: 27
31.03.2023г. № КУВИ-001/2023-75470052			
Кадастровый номер:		38:10:000000:1172	
срок, на который установлены ограничение прав и обременение объекта недвижимости:	Срок действия с 02.10.2009 по 02.10.2058		
лицо, в пользу которого установлены ограничения прав и обременение объекта недвижимости:	Общество с ограниченной ответственностью "Лесная инвестиционная компания", ИНН: 3812140864		
сведения о возможности предоставления третьим лицам персональных данных физического лица	данные отсутствуют		
основание государственной регистрации:	<p>Договор аренды лесного участка, № 91-16-05/09, выдан 02.10.2009, дата государственной регистрации: 09.11.2009, номер государственной регистрации: 38-38-11/010/2009-532</p> <p>Протокол результатов аукциона по продаже права на заключение договора аренды лесного участка, № 2, выдан 01.10.2009</p> <p>Дополнительное соглашение от 29.12.2009 к договору аренды лесного участка № 91-16-05/09, выдан 02.10.2009, дата государственной регистрации: 13.02.2010, номер государственной регистрации: 38-38-11/004/2010-118</p> <p>Акт приемки-передачи №1, выдан 08.01.2012</p> <p>Акт приемки-передачи №2, выдан 08.01.2012</p> <p>Акт приемки-передачи №3, выдан 08.01.2012</p> <p>Договор купли-продажи предприятия (имущественного комплекса) по итогам торгов, выдан 28.12.2011</p> <p>Соглашение о передаче прав и обязанностей от 18.09.2012г. по договору аренды лесного участка, № 91-16-05/09, выдан 02.10.2009, дата государственной регистрации: 05.10.2012, номер государственной регистрации: 38-38-11/020/2012-666</p> <p>Договор купли-продажи предприятия (имущественного комплекса), выдан 09.07.2012</p> <p>Дополнительное соглашение к договору аренды лесного участка от 02.10.2009 №91-16-05/09 (государственная регистрация от 09.11.2009 №38-38-11/010/2009-532), выдан 29.12.2020</p>		

полное наименование должности	подпись	инициалы, фамилия
	М.П.	

						07/39-22-ПМТ-МО-ТЧ	Лист
Изм.	Кол.	Лист	№док	Подп.	Дата		43

Лист 7

Земельный участок	
вид объекта недвижимости	
Лист № 6 раздела 2	Всего листов раздела 2: 25
Всего разделов: 3	Всего листов выписки: 27
31.03.2023г. № КУВИ-001/2023-75470052	
Кадастровый номер:	38:10:000000:1172
	сведения об осуществлении государственной регистрации сделки, права, ограничения права без необходимого в силу закона согласия третьего лица, органа:
	данные отсутствуют
	сведения об управляющем залогом и о договоре управления залогом, если такой договор заключен для управления ипотекой:
	данные отсутствуют
	сведения о депозитарии, который осуществляет хранение обезличенной документарной закладной или электронной закладной:
	сведения о внесении изменений или дополнений в регистрационную запись об ипотеке:
5.6	вид:
	Аренда
	дата государственной регистрации:
	05.10.2012 00:00:00
	номер государственной регистрации:
	01/002/2012-016
	срок, на который установлено ограничение прав и обременение объекта недвижимости:
	Срок действия с 03.10.2012 по 03.10.2052 с 03.10.2012 по 03.10.2052
	лицо, в пользу которого установлены ограничение прав и обременение объекта недвижимости:
	Общество с ограниченной ответственностью "Лесная инвестиционная компания", ИПП: 3812140864
	сведения о возможности предоставления третьим лицам персональных данных физического лица
	данные отсутствуют
	основание государственной регистрации:
	Договор аренды лесного участка, № 3-19/8, выдан 03.12.2008, дата государственной регистрации: 17.12.2008, номер государственной регистрации: 38-38-11/004/2008-718
	Приказ, № 1098-апр, выдан 27.11.2008, Агентство лесного хозяйства Иркутской области
	Акт приемки-передачи №1, выдан 08.01.2012
	Акт приемки-передачи №2, выдан 08.01.2012
	Акт приемки-передачи №3, выдан 08.01.2012
	Договор купли-продажи предприятия (имущественного комплекса) по итогам торгов, выдан 28.12.2011

полное наименование должности	подпись	инициалы, фамилия
	М.П.	

						07/39-22-ПМТ-МО-ТЧ	Лист
Изм.	Кол.	Лист	№док	Подп.	Дата		44

Лист 9

Земельный участок	
вид объекта недвижимости	
Лист № 8 раздела 2	Всего листов раздела 2: 25
Всего разделов: 3	Всего листов выписки: 27
31.03.2023г. № КУВИ-001/2023-75470052	
Кадастровый номер:	38:10:000000:1172
основание государственной регистрации:	Договор аренды лесного участка, № 91-424/11, выдан 05.10.2011, дата государственной регистрации: 14.02.2012, номер государственной регистрации: 38-38-11/009/2012-121 Протокол результатов аукциона по продаже права на заключение договора аренды лесного участка, № 1, выдан 22.09.2011
сведения об осуществлении государственной регистрации сделки, права, ограничения права без необходимого в силу закона согласия третьего лица, органа:	данные отсутствуют
сведения об управляющем залогом и о договоре управления залогом, если такой договор заключен для управления ипотекой:	данные отсутствуют
сведения о депозитарии, который осуществляет хранение обезличенной документарной закладной или электронной закладной:	
сведения о внесении изменений или дополнений в регистрационную запись об ипотеке:	
5.8 вид:	Аренда
дата государственной регистрации:	14.02.2012 00:00:00
номер государственной регистрации:	38-38-11/009/2012-119
срок, на который установлены ограничение прав и обременение объекта недвижимости:	Срок действия с 14.02.2012 с 14.02.2012 на 49 лет
лицо, в пользу которого установлены ограничение прав и обременение объекта недвижимости:	ОБЩЕСТВО С ОГРАНИЧЕННОЙ ОТВЕТСТВЕННОСТЬЮ "ВИРЬ", ИНН: 3808119203
сведения о возможности предоставления третьим лицам персональных данных физического лица	данные отсутствуют
основание государственной регистрации:	Договор аренды лесного участка, № 91-428/11, выдан 05.10.2011, дата государственной регистрации: 14.02.2012, номер государственной регистрации: 38-38-11/009/2012-119 Протокол результатов аукциона по продаже права на заключение договора аренды лесного участка, № 4, выдан 22.09.2011

полное наименование должности	подпись	инициалы, фамилия
-------------------------------	---------	-------------------

М.П.

						07/39-22-ПМТ-МО-ТЧ	Лист
							46
Изм.	Кол.	Лист	№док	Подп.	Дата		

Лист 10

Земельный участок			
вид объекта недвижимости			
Лист № 9 раздела 2	Всего листов раздела 2: 25	Всего разделов: 3	Всего листов выписки: 27
31.03.2023г. № КУВИ-001/2023-75470052			
Кадастровый номер:		38:10:000000:1172	
	сведения об осуществлении государственной регистрации сделки, права, ограничения права без необходимого в силу закона согласия третьего лица, органа:	данные отсутствуют	
	сведения об управляющем залогом и о договоре управления залогом, если такой договор заключен для управления ипотекой:	данные отсутствуют	
	сведения о депозитарии, который осуществляет хранение обезличенной документарной закладной или электронной закладной:		
	сведения о внесении изменений или дополнений в регистрационную запись об ипотеке:		
5.9	вид:	Аренда	
	дата государственной регистрации:	14.02.2012 00:00:00	
	номер государственной регистрации:	38-38-11/009/2012-118	
	срок, на который установлено ограничение прав и обременение объекта недвижимости:	Срок действия с 14.02.2012 по 14.02.2012 на 49 лет	
	лицо, в пользу которого установлены ограничение прав и обременение объекта недвижимости:	ОБЩЕСТВО С ОГРАНИЧЕННОЙ ОТВЕТСТВЕННОСТЬЮ "ВИРЬ", ИНН: 3808119203	
	сведения о возможности предоставления третьим лицам персональных данных физического лица	данные отсутствуют	
	основание государственной регистрации:	Договор аренды лесного участка, № 91-426/11, выдан 05.10.2011, дата государственной регистрации: 14.02.2012, номер государственной регистрации: 38-38-11/009/2012-118 Протокол результатов аукциона по продаже права на заключение договора аренды лесного участка, № 2, выдан 22.09.2011	
	сведения об осуществлении государственной регистрации сделки, права, ограничения права без необходимого в силу закона согласия третьего лица, органа:	данные отсутствуют	
	сведения об управляющем залогом и о договоре управления залогом, если такой договор заключен для управления ипотекой:	данные отсутствуют	

полное наименование должности	подпись	инициалы, фамилия
	М.П.	

						07/39-22-ПМТ-МО-ТЧ	Лист
							47
Изм.	Кол.	Лист	№док	Подп.	Дата		

Лист 12

Земельный участок	
вид объекта недвижимости	
Лист № 11 раздела 2	Всего листов раздела 2: 25
Всего разделов: 3	Всего листов выписки: 27
31.03.2023г. № КУВИ-001/2023-75470052	
Кадастровый номер:	38:10:000000:1172
дата государственной регистрации:	26.05.2011 00:00:00
номер государственной регистрации:	38-38-11/004/2008-720
срок, на который установлены ограничение прав и обременение объекта недвижимости:	Срок действия с 17.08.2006 по 17.08.2031 с 17.08.2006 по 17.08.2031
лицо, в пользу которого установлены ограничение прав и обременение объекта недвижимости:	Общество с ограниченной ответственностью "НАРАТАЙСКАЯ ЛЕСНАЯ КОМПАНИЯ", ИНН: 3851000902
сведения о возможности предоставления третьим лицам персональных данных физического лица	данные отсутствуют
основание государственной регистрации:	Договор аренды лесного участка, № 6-19/8, выдан 04.12.2008, дата государственной регистрации: 17.12.2008, номер государственной регистрации: 38-38-11/004/2008-720 Приказ, № 921-апр, выдан 01.11.2008, Агентство лесного хозяйства Иркутской области Соглашение о замене стороны в договоре аренды лесного участка, выдан 20.04.2011, дата государственной регистрации: 26.05.2011, номер государственной регистрации: 38-38-11/012/2011-067
сведения об осуществлении государственной регистрации сделки, права, ограничения права без необходимого в силу закона согласия третьего лица, органа:	данные отсутствуют
сведения об управляющем залоге и о договоре управления залогом, если такой договор заключен для управления ипотекой:	данные отсутствуют
сведения о депозитарии, который осуществляет хранение обезличенной документарной закладной или электронной закладной:	
сведения о внесении изменений или дополнений в регистрационную запись об ипотеке:	
5.12 вид:	Аренда
дата государственной регистрации:	30.11.2010 00:00:00
номер государственной регистрации:	38-38-11/016/2010-254
срок, на который установлены ограничение прав и обременение объекта недвижимости:	Срок действия с 30.11.2010 по 09.09.2059 с 30.11.2010 по 09.09.2059
лицо, в пользу которого установлены ограничение прав и обременение объекта недвижимости:	ОБЩЕСТВО С ОГРАНИЧЕННОЙ ОТВЕТСТВЕННОСТЬЮ ТРЕЙД ОСТ, ИНН: 3808109220

полное наименование должности	подпись	инициалы, фамилия
	М.П.	

						07/39-22-ПМТ-МО-ТЧ	Лист
Изм.	Кол.	Лист	№док	Подп.	Дата		49

Лист 14

Земельный участок	
вид объекта недвижимости	
Лист № 13 раздела 2	Всего листов раздела 2: 25
Всего разделов: 3	Всего листов выписки: 27
31.03.2023г. № КУВИ-001/2023-75470052	
Кадастровый номер:	38:10:000000:1172
основание государственной регистрации:	Договор аренды лесного участка, № 91-16-08/10, выдан 11.01.2010, дата государственной регистрации: 23.03.2010, номер государственной регистрации: 38-38-11/005/2010-088 Протокол результатов аукциона по продаже права на заключение договора аренды лесного участка, № 2, выдан 30.12.2009
сведения об осуществлении государственной регистрации сделки, права, ограничения права без необходимого в силу закона согласия третьего лица, органа:	данные отсутствуют
сведения об управляющем залогом и о договоре управления залогом, если такой договор заключен для управления ипотекой:	данные отсутствуют
сведения о депозитарии, который осуществляет хранение обезличенной документарной закладной или электронной закладной:	
сведения о внесении изменений или дополнений в регистрационную запись об ипотеке:	
5.14 вид:	Аренда
дата государственной регистрации:	23.03.2010 00:00:00
номер государственной регистрации:	38-38-11/005/2010-087
срок, на который установлены ограничение прав и обременение объекта недвижимости:	Срок действия с 23.03.2010 по 23.03.2035 с 23.03.2010 по 23.03.2035
лицо, в пользу которого установлены ограничение прав и обременение объекта недвижимости:	Физическое лицо
сведения о возможности предоставления третьим лицам персональных данных физического лица	данные отсутствуют
основание государственной регистрации:	Договор аренды лесного участка, № 91-16-07/10, выдан 11.01.2010, дата государственной регистрации: 23.03.2010, номер государственной регистрации: 38-38-11/005/2010-087 Протокол результатов аукциона по продаже права на заключение договора аренды лесного участка, № 3, выдан 30.12.2009

полное наименование должности	подпись	инициалы, фамилия
-------------------------------	---------	-------------------

М.П.

						07/39-22-ПМТ-МО-ТЧ	Лист
Изм.	Кол.	Лист	№док	Подп.	Дата		51

Лист 15

Земельный участок	
вид объекта недвижимости	
Лист № 14 раздела 2	Всего листов раздела 2: 25
Всего разделов: 3	Всего листов выписки: 27
31.03.2023г. № КУВИ-001/2023-75470052	
Кадастровый номер:	38:10:000000:1172
	сведения об осуществлении государственной регистрации сделки, права, ограничения права без необходимого в силу закона согласия третьего лица, органа:
	данные отсутствуют
	сведения об управляющем залогом и о договоре управления залогом, если такой договор заключен для управления ипотекой:
	данные отсутствуют
	сведения о депозитарии, который осуществляет хранение обезличенной документарной закладной или электронной закладной:
	сведения о внесении изменений или дополнений в регистрационную запись об ипотеке:
5.15	вид:
	Аренда
	дата государственной регистрации:
	30.11.2009 00:00:00
	номер государственной регистрации:
	38-38-11/010/2009-729
	срок, на который установлено ограничение прав и обременение объекта недвижимости:
	Срок действия с 09.10.2009 по 02.10.2058 с 09.10.2009 по 02.10.2058
	лицо, в пользу которого установлены ограничение прав и обременение объекта недвижимости:
	ОБЩЕСТВО С ОГРАНИЧЕННОЙ ОТВЕТСТВЕННОСТЬЮ КУЙТУПСКОЕ ЛЕСОПРОИЗВОДСТВЕННОЕ ПРЕДПРИЯТИЕ, ИНН. 3832003062
	сведения о возможности предоставления третьим лицам персональных данных физического лица
	данные отсутствуют
	основание государственной регистрации:
	Договор аренды лесного участка, № 91-16-06/09, выдан 09.10.2009, дата государственной регистрации: 30.11.2009, номер государственной регистрации: 38-38-11/010/2009-729
	Протокол результатов аукциона по продаже права на заключение договора аренды лесного участка, № 1, выдан 01.10.2009
	Дополнительное соглашение к договору аренды лесного участка от 09.10.2009 № 91-16-06/09, выдан 18.08.2021
	сведения об осуществлении государственной регистрации сделки, права, ограничения права без необходимого в силу закона согласия третьего лица, органа:
	данные отсутствуют

полное наименование должности	подпись	инициалы, фамилия
	М.П.	

						07/39-22-ПМТ-МО-ТЧ	Лист
Изм.	Кол.	Лист	№док	Подп.	Дата		52

Лист 17

Земельный участок																							
вид объекта недвижимости																							
Лист № 16 раздела 2	Всего листов раздела 2: 25																						
Всего разделов: 3	Всего листов выписки: 27																						
31.03.2023г. № КУВИ-001/2023-75470052																							
Кадастровый номер:	38:10:000000:1172																						
5.17	<table border="1"> <tr> <td>вид:</td> <td>Аренда</td> </tr> <tr> <td>дата государственной регистрации:</td> <td>25.06.2009 00:00:00</td> </tr> <tr> <td>номер государственной регистрации:</td> <td>38-38-11/005/2009-373</td> </tr> <tr> <td>срок, на который установлены ограничение прав и обременение объекта недвижимости:</td> <td>Срок действия с 29.04.2009 по 29.04.2054</td> </tr> <tr> <td>лицо, в пользу которого установлены ограничение прав и обременение объекта недвижимости:</td> <td>Акционерное общество "Вудтех", ИНН: 3808137330</td> </tr> <tr> <td>сведения о возможности предоставления третьим лицам персональных данных физического лица</td> <td>данные отсутствуют</td> </tr> <tr> <td>основание государственной регистрации:</td> <td>Договор аренды лесного участка, № 19-19/9, выдан 29.04.2009, дата государственной регистрации: 25.06.2009, номер государственной регистрации: 38-38-11/005/2009-373 Протокол результатов аукциона по продаже права на заключение договора аренды лесного участка, № 7, выдан 23.04.2009 Дополнительное соглашение к договору аренды лесного участка от 29.04.2009 №19-19/9, выдан 15.12.2021</td> </tr> <tr> <td>сведения об осуществлении государственной регистрации сделки, права, ограничения права без необходимого в силу закона согласия третьего лица, органа:</td> <td>данные отсутствуют</td> </tr> <tr> <td>сведения об управляющем залогом и о договоре управления залогом, если такой договор заключен для управления ипотекой:</td> <td>данные отсутствуют</td> </tr> <tr> <td>сведения о депозитарии, который осуществляет хранение обезличенной документарной закладной или электронной закладной:</td> <td></td> </tr> <tr> <td>сведения о внесении изменений или дополнений в регистрационную запись об ипотеке:</td> <td></td> </tr> </table>	вид:	Аренда	дата государственной регистрации:	25.06.2009 00:00:00	номер государственной регистрации:	38-38-11/005/2009-373	срок, на который установлены ограничение прав и обременение объекта недвижимости:	Срок действия с 29.04.2009 по 29.04.2054	лицо, в пользу которого установлены ограничение прав и обременение объекта недвижимости:	Акционерное общество "Вудтех", ИНН: 3808137330	сведения о возможности предоставления третьим лицам персональных данных физического лица	данные отсутствуют	основание государственной регистрации:	Договор аренды лесного участка, № 19-19/9, выдан 29.04.2009, дата государственной регистрации: 25.06.2009, номер государственной регистрации: 38-38-11/005/2009-373 Протокол результатов аукциона по продаже права на заключение договора аренды лесного участка, № 7, выдан 23.04.2009 Дополнительное соглашение к договору аренды лесного участка от 29.04.2009 №19-19/9, выдан 15.12.2021	сведения об осуществлении государственной регистрации сделки, права, ограничения права без необходимого в силу закона согласия третьего лица, органа:	данные отсутствуют	сведения об управляющем залогом и о договоре управления залогом, если такой договор заключен для управления ипотекой:	данные отсутствуют	сведения о депозитарии, который осуществляет хранение обезличенной документарной закладной или электронной закладной:		сведения о внесении изменений или дополнений в регистрационную запись об ипотеке:	
вид:	Аренда																						
дата государственной регистрации:	25.06.2009 00:00:00																						
номер государственной регистрации:	38-38-11/005/2009-373																						
срок, на который установлены ограничение прав и обременение объекта недвижимости:	Срок действия с 29.04.2009 по 29.04.2054																						
лицо, в пользу которого установлены ограничение прав и обременение объекта недвижимости:	Акционерное общество "Вудтех", ИНН: 3808137330																						
сведения о возможности предоставления третьим лицам персональных данных физического лица	данные отсутствуют																						
основание государственной регистрации:	Договор аренды лесного участка, № 19-19/9, выдан 29.04.2009, дата государственной регистрации: 25.06.2009, номер государственной регистрации: 38-38-11/005/2009-373 Протокол результатов аукциона по продаже права на заключение договора аренды лесного участка, № 7, выдан 23.04.2009 Дополнительное соглашение к договору аренды лесного участка от 29.04.2009 №19-19/9, выдан 15.12.2021																						
сведения об осуществлении государственной регистрации сделки, права, ограничения права без необходимого в силу закона согласия третьего лица, органа:	данные отсутствуют																						
сведения об управляющем залогом и о договоре управления залогом, если такой договор заключен для управления ипотекой:	данные отсутствуют																						
сведения о депозитарии, который осуществляет хранение обезличенной документарной закладной или электронной закладной:																							
сведения о внесении изменений или дополнений в регистрационную запись об ипотеке:																							
5.18	<table border="1"> <tr> <td>вид:</td> <td>Аренда</td> </tr> <tr> <td>дата государственной регистрации:</td> <td>20.03.2009 00:00:00</td> </tr> <tr> <td>номер государственной регистрации:</td> <td>38-38-11/005/2008-833</td> </tr> <tr> <td>срок, на который установлены ограничение прав и обременение объекта недвижимости:</td> <td>Срок действия с 25.01.2006 по 25.01.2031 с 25.01.2006 по 25.01.2031</td> </tr> </table>	вид:	Аренда	дата государственной регистрации:	20.03.2009 00:00:00	номер государственной регистрации:	38-38-11/005/2008-833	срок, на который установлены ограничение прав и обременение объекта недвижимости:	Срок действия с 25.01.2006 по 25.01.2031 с 25.01.2006 по 25.01.2031														
вид:	Аренда																						
дата государственной регистрации:	20.03.2009 00:00:00																						
номер государственной регистрации:	38-38-11/005/2008-833																						
срок, на который установлены ограничение прав и обременение объекта недвижимости:	Срок действия с 25.01.2006 по 25.01.2031 с 25.01.2006 по 25.01.2031																						

полное наименование должности	подпись	инициалы, фамилия
	М.П.	

						07/39-22-ПМТ-МО-ТЧ	Лист
Изм.	Кол.	Лист	№док	Подп.	Дата		54

Земельный участок	
вид объекта недвижимости	
Лист № 17 раздела 2	Всего листов раздела 2: 25
Всего разделов: 3	Всего листов выписки: 27
31.03.2023г. № КУВИ-001/2023-75470052	
Кадастровый номер:	38:10:000000:1172
лицо, в пользу которого установлены ограничения прав и обременение объекта недвижимости:	ОБЩЕСТВО С ОГРАНИЧЕННОЙ ОТВЕТСТВЕННОСТЬЮ ТРЕЙД ОСТ, ИНН: 3808109220
сведения о возможности предоставления третьим лицам персональных данных физического лица	данные отсутствуют
основание государственной регистрации:	Приказ, № 687-апр, выдан 10.09.2008, Агентство лесного хозяйства Иркутской области Договор аренды лесного участка, № 1-19/8, выдан 27.11.2008, дата государственной регистрации: 15.12.2008, номер государственной регистрации: 38-38-11/005/2008-833 Акт приема-передачи лесного участка, выдан 16.02.2009 Соглашение о передаче прав и обязанностей, выдан 17.03.2009, дата государственной регистрации: 20.03.2009, номер государственной регистрации: 38-38-11/004/2009-276 Соглашение от 07.12.2011 года о внесении изменений в договор аренды лесного участка № 1-19/8, выдан 27.11.2008, дата государственной регистрации: 26.01.2012, номер государственной регистрации: 38-38-11/005/2012-027 Дополнительное соглашение от 29.11.2016 к договору аренды лесного участка от 27.11.2008 №1-19/8 (государственная регистрация 15.12.2008 г. за №38-38-11/005/2008-833), выдан 29.11.2016, дата государственной регистрации: 19.12.2016, номер государственной регистрации: 38-38/003-38/011/017/2016-3784/1
сведения об осуществлении государственной регистрации сделки, права, ограничения права без необходимого в силу закона согласия третьего лица, органа:	данные отсутствуют
сведения об управляющем залогом и о договоре управления залогом, если такой договор заключен для управления ипотекой:	данные отсутствуют
сведения о депозитарии, который осуществляет хранение обезличенной документарной закладной или электронной закладной:	
сведения о внесении изменений или дополнений в регистрационную запись об ипотеке:	
5.19 вид:	Аренда

полное наименование должности	подпись	инициалы, фамилия
	М.П.	

						07/39-22-ПМТ-МО-ТЧ	Лист
Изм.	Кол.	Лист	№док	Подп.	Дата		55

Лист 19

Земельный участок	
вид объекта недвижимости	
Лист № 18 раздела 2	Всего листов раздела 2: 25
Всего разделов: 3	Всего листов выписки: 27
31.03.2023г. № КУВИ-001/2023-75470052	
Кадастровый номер:	38:10:000000:1172
дата государственной регистрации:	20.03.2009 00:00:00
номер государственной регистрации:	38-38-11/005/2008-831
срок, на который установлены ограничение прав и обременение объекта недвижимости:	Срок действия с 21.12.2006 по 21.12.2031 с 21.12.2006 по 21.12.2031
лицо, в пользу которого установлены ограничение прав и обременение объекта недвижимости:	ОБЩЕСТВО С ОГРАНИЧЕННОЙ ОТВЕТСТВЕННОСТЬЮ ТРЕЙД ОСТ, ИНН: 3808109220
сведения о возможности предоставления третьим лицам персональных данных физического лица	данные отсутствуют
основание государственной регистрации:	<p>Договор аренды лесного участка, № 2-19/8, выдан 27.11.2008, дата государственной регистрации: 15.12.2008, номер государственной регистрации: 38-38-11/005/2008-831</p> <p>Приказ, № 1096-апр, выдан 27.11.2008, Агентство лесного хозяйства Иркутской области</p> <p>Соглашение о передаче прав и обязанностей, выдан 16.02.2009, дата государственной регистрации: 20.03.2009, номер государственной регистрации: 38-38-11/004/2009-275</p> <p>Акт приема-передачи лесного участка, выдан 16.02.2009</p> <p>Соглашение от 07.12.2011 года о внесении изменений в договор аренды лесного участка № 2-19/8, выдан 27.11.2008, дата государственной регистрации: 26.01.2012, номер государственной регистрации: 38-38-11/005/2012-026</p> <p>Дополнительное соглашение от 29.11.2016 к договору аренды лесного участка от 27.11.2008 г. №2-19/8 (государственная регистрация 15.12.2008 г. за №38-38-11/005/2008-831), выдан 29.11.2016, дата государственной регистрации: 19.12.2016, номер государственной регистрации: 38-38/003-38/011/017/2016-3783/1</p> <p>Дополнительное соглашение к договору аренды лесного участка от 27 ноября 2008 года № 2-19/8, выдан 03.10.2018</p>
сведения об осуществлении государственной регистрации сделки, права, ограничения права без необходимого в силу закона согласия третьего лица, органа:	данные отсутствуют

полное наименование должности	подпись	инициалы, фамилия
	М.П.	

						07/39-22-ПМТ-МО-ТЧ	Лист
Изм.	Кол.	Лист	№док	Подп.	Дата		56

Лист 20

Земельный участок	
вид объекта недвижимости	
Лист № 19 раздела 2	Всего листов раздела 2: 25
Всего разделов: 3	Всего листов выписки: 27
31.03.2023г. № КУВИ-001/2023-75470052	
Кадастровый номер:	38:10:000000:1172
	сведения об управляющем залогом и о договоре управления залогом, если такой договор заключен для управления ипотекой:
	сведения о депозитарии, который осуществляет хранение обезличенной документарной закладной или электронной закладной:
	сведения о внесении изменений или дополнений в регистрационную запись об ипотеке:
5.20	вид:
	дата государственной регистрации:
	номер государственной регистрации:
	срок, на который установлены ограничение прав и обременение объекта недвижимости:
	лицо, в пользу которого установлены ограничение прав и обременение объекта недвижимости:
	сведения о возможности предоставления третьим лицам персональных данных физического лица
	основание государственной регистрации:
	сведения об осуществлении государственной регистрации сделки, права, ограничения права без необходимого в силу закона согласия третьего лица, органа:
	данные отсутствуют
	Аренда
	25.12.2008 00:00:00
	38-38-11/004/2008-766
	Срок действия с 11.01.2006 по 11.01.2031 с 11.01.2006 по 11.01.2031
	ОБЩЕСТВО С ОГРАНИЧЕННОЙ ОТВЕТСТВЕННОСТЬЮ "ФОРИС-ГКОМ", ИНН: 3808122083
	данные отсутствуют
	Приказ, № 675-апр, выдан 10.09.2008, Агентство лесного хозяйства Иркутской области
	Договор аренды лесного участка, № 9-19/8, выдан 12.12.2008, дата государственной регистрации: 25.12.2008, номер государственной регистрации: 38-38-11/004/2008-766
	Дополнительное соглашение к договору аренды лесного участка от 12 декабря 2008 года № 9-19/8 (государственная регистрация от 25.12.2008г. № 38-38-11/004/2008-766), выдан 30.06.2016, дата государственной регистрации: 07.10.2016, номер государственной регистрации: 38-38/016-38/011/017/2016-2589/1
	Дополнительное соглашение к договору аренды лесного участка от 12.12.2008 №9-196/8 (государственная регистрация 25.12.2008 № 38-38-11/004/2008-766), выдан 26.03.2021
	данные отсутствуют

полное наименование должности	подпись	инициалы, фамилия
	М.П.	

						07/39-22-ПМТ-МО-ТЧ	Лист
Изм.	Кол.	Лист	№док	Подп.	Дата		57

Лист 21

Земельный участок	
вид объекта недвижимости	
Лист № 20 раздела 2	Всего листов раздела 2: 25
Всего разделов: 3	Всего листов выписки: 27
31.03.2023г. № КУВИ-001/2023-75470052	
Кадастровый номер:	38:10:000000:1172
	сведения об управляющем залогом и о договоре управления залогом, если такой договор заключен для управления ипотекой:
	сведения о депозитарии, который осуществляет хранение обезличенной документарной закладной или электронной закладной:
	сведения о внесении изменений или дополнений в регистрационную запись об ипотеке:
5.21	вид: Аренда
	дата государственной регистрации: 22.12.2008 00:00:00
	номер государственной регистрации: 38-38-11/004/2008-735
	срок, на который установлены ограничение прав и обременение объекта недвижимости: Срок действия с 01.04.2003 по 01.04.2046 с 01.04.2003 по 01.04.2046
	лицо, в пользу которого установлены ограничение прав и обременение объекта недвижимости: ОБЩЕСТВО С ОГРАНИЧЕННОЙ ОТВЕТСТВЕННОСТЬЮ "ПОЛОН И К", ИНН: 3804023469
	сведения о возможности предоставления третьим лицам персональных данных физического лица: данные отсутствуют
	основание государственной регистрации: Договор аренды лесного участка, № 10-19/8, выдан 05.12.2008, дата государственной регистрации: 22.12.2008, номер государственной регистрации: 38-38-11/004/2008-735
	сведения об осуществлении государственной регистрации сделки, права, ограничения права без необходимого в силу закона согласия третьего лица, органа: Приказ, № 417-апр, выдан 28.07.2008, Агентство лесного хозяйства Иркутской области
	сведения об управляющем залогом и о договоре управления залогом, если такой договор заключен для управления ипотекой: данные отсутствуют
	сведения о депозитарии, который осуществляет хранение обезличенной документарной закладной или электронной закладной:
	сведения о внесении изменений или дополнений в регистрационную запись об ипотеке:
5.22	вид: Аренда

полное наименование должности	подпись	инициалы, фамилия
-------------------------------	---------	-------------------

М.П.

						07/39-22-ПМТ-МО-ТЧ	Лист
Изм.	Кол.	Лист	№ док	Подп.	Дата		58

Лист 22

Земельный участок	
вид объекта недвижимости	
Лист № 21 раздела 2	Всего листов раздела 2: 25
Всего разделов: 3	Всего листов выписки: 27
31.03.2023г. № КУВИ-001/2023-75470052	
Кадастровый номер:	38:10:000000:1172
дата государственной регистрации:	15.12.2008 00:00:00
номер государственной регистрации:	38-38-11/005/2008-829
срок, на который установлены ограничение прав и обременение объекта недвижимости:	Срок действия с 06.06.2005 по 06.06.2054 с 06.06.2005 по 06.06.2054
лицо, в пользу которого установлены ограничение прав и обременение объекта недвижимости:	Общество с ограниченной ответственностью "Континет МТ", ИНН: 3806001439
сведения о возможности предоставления третьим лицам персональных данных физического лица	данные отсутствуют
основание государственной регистрации:	Договор аренды лесного участка, № 9, выдан 01.11.2008, дата государственной регистрации: 15.12.2008, номер государственной регистрации: 38-38-11/005/2008-829 Приказ, № 801-апр, выдан 15.09.2008, Агентство лесного хозяйства Иркутской области
сведения об осуществлении государственной регистрации сделки, права, ограничения права без необходимого в силу закона согласия третьего лица, органа:	данные отсутствуют
сведения об управляющем залоге и о договоре управления залогом, если такой договор заключен для управления ипотекой:	данные отсутствуют
сведения о депозитарии, который осуществляет хранение обезличенной документарной закладной или электронной закладной:	
сведения о внесении изменений или дополнений в регистрационную запись об ипотеке:	
5.23 вид:	Аренда
дата государственной регистрации:	29.10.2008 00:00:00
номер государственной регистрации:	38-38-11/005/2008-453
срок, на который установлены ограничение прав и обременение объекта недвижимости:	Срок действия с 26.12.2006 по 26.12.2031 с 26.12.2006 по 26.12.2031
лицо, в пользу которого установлены ограничение прав и обременение объекта недвижимости:	ЗАКРЫТОЕ АКЦИОНЕРНОЕ ОБЩЕСТВО ВУДТЕХ, ИНН: 3808137330
сведения о возможности предоставления третьим лицам персональных данных физического лица	данные отсутствуют

полное наименование должности	подпись	инициалы, фамилия
	М.П.	

						07/39-22-ПМТ-МО-ТЧ	Лист
Изм.	Кол.	Лист	№док	Подп.	Дата		59

Лист 23

Земельный участок	
вид объекта недвижимости	
Лист № 22 раздела 2	Всего листов раздела 2: 25
Всего разделов: 3	Всего листов выписки: 27
31.03.2023г. № КУВИ-001/2023-75470052	
Кадастровый номер:	38:10:000000:1172
основание государственной регистрации:	<p>Договор аренды лесного участка, выдан 08.04.2008, дата государственной регистрации: 01.08.2008, номер государственной регистрации: 38-38-11/005/2008-453</p> <p>Приказ Агентства лесного хозяйства Иркутской области, № 133-апр, выдан 08.04.2008</p> <p>Дополнительное соглашение от 12.08.2010 года к Договору аренды лесного участка, выдан 08.04.2008, дата государственной регистрации: 22.09.2011, номер государственной регистрации: 38-38-11/017/2011-302</p>
сведения об осуществлении государственной регистрации сделки, права, ограничения права без необходимого в силу закона согласия третьего лица, органа:	данные отсутствуют
сведения об управляющем залогом и о договоре управления залогом, если такой договор заключен для управления ипотекой:	данные отсутствуют
сведения о депозитарии, который осуществляет хранение обезличенной документарной закладной или электронной закладной:	
сведения о внесении изменений или дополнений в регистрационную запись об ипотеке:	
5.24 вид:	Аренда
дата государственной регистрации:	29.10.2008 00:00:00
номер государственной регистрации:	38-38-11.004/2006-294
срок, на который установлены ограничение прав и обременение объекта недвижимости:	Срок действия с 06.06.2005 по 06.06.2031 с 06.06.2005 по 06.06.2031
лицо, в пользу которого установлены ограничение прав и обременение объекта недвижимости:	Общество с ограниченной ответственностью "Континет МТ", ИНН: 3806001439
сведения о возможности предоставления третьим лицам персональных данных физического лица:	данные отсутствуют
основание государственной регистрации:	Уведомление, № 04/2006-747, выдан 17.08.2006
сведения об осуществлении государственной регистрации сделки, права, ограничения права без необходимого в силу закона согласия третьего лица, органа:	данные отсутствуют

полное наименование должности	подпись	инициалы, фамилия
	М.П.	

Изм.	Кол.	Лист	№док	Подп.	Дата	Лист
						60

07/39-22-ПМТ-МО-ТЧ

Лист 24

Земельный участок	
вид объекта недвижимости	
Лист № 23 раздела 2	Всего листов раздела 2: 25
Всего разделов: 3	Всего листов выписки: 27
31.03.2023г. № КУВИ-001/2023-75470052	
Кадастровый номер:	38:10:000000:1172
	сведения об управляющем залогом и о договоре управления залогом, если такой договор заключен для управления ипотекой:
	сведения о депозитарии, который осуществляет хранение обезличенной документарной закладной или электронной закладной:
	сведения о внесении изменений или дополнений в регистрационную запись об ипотеке:
5.25	вид: Аренда
	дата государственной регистрации: 29.10.2008 00:00:00
	номер государственной регистрации: 38-01/24-1/2004-158
	срок, на который установлены ограничение прав и обременение объекта недвижимости: Срок действия с 19.08.2003 по 19.08.2052 с 19.08.2003 по 19.08.2052
	лицо, в пользу которого установлены ограничение прав и обременение объекта недвижимости: ОТКРЫТОЕ АКЦИОНЕРНОЕ ОБЩЕСТВО "КУЙТУН-ЛЕСПРОМ", ИНН: 3832003344
	сведения о возможности предоставления третьим лицам персональных данных физического лица: данные отсутствуют
	основание государственной регистрации: Решение, выдан 08.12.2006
	сведения об осуществлении государственной регистрации сделки, права, ограничения права без необходимого в силу закона согласия третьего лица, органа: данные отсутствуют
	сведения об управляющем залогом и о договоре управления залогом, если такой договор заключен для управления ипотекой: данные отсутствуют
	сведения о депозитарии, который осуществляет хранение обезличенной документарной закладной или электронной закладной:
	сведения о внесении изменений или дополнений в регистрационную запись об ипотеке:
5	Ограничение прав и обременение объекта недвижимости:
5.1	вид: Аренда
	дата государственной регистрации: 30.08.2016 11:30:03
	номер государственной регистрации: 38-38/011-38/011/017/2016-1806/2

полное наименование должности	подпись	инициалы, фамилия
	М.П.	

						07/39-22-ПМТ-МО-ТЧ	Лист
Изм.	Кол.	Лист	№док	Подп.	Дата		61

Лист 25

Земельный участок			
вид объекта недвижимости			
Лист № 24 раздела 2	Всего листов раздела 2: 25	Всего разделов: 3	Всего листов выписки: 27
31.03.2023г. № КУВИ-001/2023-75470052			
Кадастровый номер:		38:10:000000:1172	
срок, на который установлены ограничение прав и обременение объекта недвижимости:	Срок действия с 14.05.2015 по 14.05.2025 с 14.05.2015 по 14.05.2025		
лицо, в пользу которого установлены ограничения прав и обременение объекта недвижимости:	Общество с ограниченной ответственностью "НАГАТАЙСКАЯ ЛЕСНАЯ КОМПАНИЯ", ИНН: 3851000902		
сведения о возможности предоставления третьим лицам персональных данных физического лица	данные отсутствуют		
основание государственной регистрации:	Договор аренды лесного участка, № 91-324/16, выдан 11.08.2016, дата государственной регистрации: 30.08.2016, номер государственной регистрации: 38-38/011-38/011/017/2016-1806/1 Дополнительное соглашение от 23.11.2016 к договору аренды лесного участка от 11.08.2016 года № 91-324/16 (государственная регистрация 30.08.2016 № 38-38-/011-38/011/017/2016-1806/2), выдан 23.11.2016, дата государственной регистрации: 21.12.2016, номер государственной регистрации: 38-38/003-38/011/017/2016-3922/1		
сведения об осуществлении государственной регистрации сделки, права, ограничения права без необходимого в силу закона согласия третьего лица, органа:	данные отсутствуют		
сведения об управляющем залоге и о договоре управления залогом, если такой договор заключен для управления ипотекой:	данные отсутствуют		
сведения о депозитари, который осуществляет хранение обезличенной документарной закладной или электронной закладной:			
сведения о внесении изменений или дополнений в регистрационную запись об ипотеке:			

полное наименование должности	подпись	инициалы, фамилия
	М.П.	

						07/39-22-ПМТ-МО-ТЧ	Лист
Изм.	Кол.	Лист	№ док	Подп.	Дата		62

Лист 26

Земельный участок		Лист 26	
вид объекта недвижимости			
Лист № 25 раздела 2	Всего листов раздела 2: 25	Всего разделов: 3	Всего листов выписки: 27
31.03.2023г. № КУВИ-001/2023-75470052			
Кадастровый номер:		38:10:000000:1172	
6	Заявление в судебном порядке права требования:	данные отсутствуют	
7	Сведения о возражении в отношении зарегистрированного права:	данные отсутствуют	
8	Сведения о возможности предоставления третьим лицам персональных данных физического лица	данные отсутствуют	
9	Сведения о наличии решения об изъятии объекта недвижимости для государственных и муниципальных нужд:	данные отсутствуют	
10	Сведения о невозможности государственной регистрации без личного участия правообладателя или его законного представителя:	данные отсутствуют	
11	Правопритязания и сведения о наличии поступивших, но не рассмотренных заявлений о проведении государственной регистрации права (перехода, прекращения права), ограничения права или обременения объекта недвижимости, сделки в отношении объекта недвижимости:	отсутствует	
12	Сведения о невозможности государственной регистрации перехода, прекращения, ограничения права на земельный участок из земель сельскохозяйственного назначения:	данные отсутствуют	

полное наименование должности	подпись	инициалы, фамилия
	М.П.	

Изм.	Кол.	Лист	№док	Подп.	Дата	Лист
						07/39-22-ПМТ-МО-ТЧ
						63

Выписка из Единого государственного реестра недвижимости об основных характеристиках и зарегистрированных правах на объект недвижимости

Сведения о зарегистрированных правах

Земельный участок			
вид объекта недвижимости			
Лист № 1 раздела 2	Всего листов раздела 2: 2	Всего разделов: 3	Всего листов выписки: 4
31.03.2023г. № КУВИ-001/2023-75470152			
Кадастровый номер:		38:10:010701:925(Единое землепользование)	

1	Правообладатель (правообладатели):	1.1	Российская Федерация
	Сведения о возможности предоставления третьим лицам персональных данных физического лица:	1.1.1	данные отсутствуют
2	Вид, номер, дата и время государственной регистрации права:	2.1	Собственность 38:10:010701:925-38/125/2020-1 23.04.2020 09:49:51
4	Сведения об осуществлении государственной регистрации сделки, права, ограничения права без необходимого в силу закона согласия третьего лица, органа:	4.1	данные отсутствуют
5	Ограничение прав и обременение объекта недвижимости:	не зарегистрировано	
6	Заявленные в судебном порядке права требования:	данные отсутствуют	
7	Сведения о возражении в отношении зарегистрированного права:	данные отсутствуют	
8	Сведения о возможности предоставления третьим лицам персональных данных физического лица:	данные отсутствуют	
9	Сведения о наличии решения об изъятии объекта недвижимости для государственных и муниципальных нужд:	данные отсутствуют	
10	Сведения о невозможности государственной регистрации без личного участия правообладателя или его законного представителя:	данные отсутствуют	
11	Правопритязания и сведения о наличии поступивших, но не рассмотренных заявлений о проведении государственной регистрации права (перехода, прекращения права), ограничения права или обременения объекта недвижимости, сделки в отношении объекта недвижимости:	отсутствуют	

полное наименование должности	подпись	инициалы, фамилия
-------------------------------	---------	-------------------

М.П.

						07/39-22-ПМТ-МО-ТЧ	Лист
Изм.	Кол.	Лист	№док	Подп.	Дата		65

Лист 3			
Земельный участок			
вид объекта недвижимости			
Лист № 2 раздела 2	Всего листов раздела 2: 2	Всего разделов: 3	Всего листов выписки: 4
31.03.2023г. № КУВИ-001/2023-75470152			
Кадастровый номер:		38:10:010701:925(Единое землепользование)	
12	Сведения о возможности государственной регистрации перехода, прекращения, ограничения права на земельный участок из земель сельскохозяйственного назначения:	данные отсутствуют	

полное наименование должности	подпись	инициалы, фамилия
	М.П.	

						07/39-22-ПМТ-МО-ТЧ	Лист
Изм.	Кол.	Лист	№док	Подп.	Дата		66

Выписка из Единого государственного реестра недвижимости об основных характеристиках и зарегистрированных правах на объект недвижимости
Описание местоположения земельного участка

Земельный участок вид объекта недвижимости			
Лист № 1 раздела 3	Всего листов раздела 3: 1	Всего разделов: 3	Всего листов выписки: 4
31.03.2023г. № КУВИ-001/2023-75470152			
Кадастровый номер:		38:10:010701:925(Единое землепользование)	
План (чертеж, схема) земельного участка			
Масштаб 1:200000		Условные обозначения:	

полное наименование должности	подпись	инициалы, фамилия
	М.П.	

Изм.	Кол.	Лист	№док	Подп.	Дата	07/39-22-ПМТ-МО-ТЧ	Лист
							67

Выписка из ЕГРН на 38:10:010701:1108

Филиал федерального государственного бюджетного учреждения "Федеральная кадастровая палата Федеральной службы государственной регистрации, кадастра и картографии" по Иркутской области
полное наименование органа регистрации прав

Выписка из Единого государственного реестра недвижимости об основных характеристиках и зарегистрированных правах на объект недвижимости
Сведения об основных характеристиках объекта недвижимости

На основании запроса от 23.12.2022, поступившего на рассмотрение 23.12.2022, сообщаем, что согласно записям Единого государственного реестра недвижимости:

Раздел 1 Лист 1

Земельный участок вид объекта недвижимости			
Лист № 1 раздела 1	Всего листов раздела 1: 2	Всего разделов: 3	Всего листов выписки: 5
26.12.2022г. № КУВИ-001/2022-223872553			
Кадастровый номер:		38:10:010701:1108	
Номер кадастрового квартала:	38:10:010701		
Дата присвоения кадастрового номера:	10.06.2021		
Ранее присвоенный государственный учетный номер:	данные отсутствуют		
Адрес:	Российская Федерация, Иркутская область, муниципальное образование «Куйтунский район», Куйтунское лесничество, Куйтунское участковое лесничество, Куйтунская дача, эксплуатационные леса, кварталы №№ 4(в.1ч,2-8,9ч-12ч,13-31,32ч,33,34ч,35-37,38ч,39-42,43ч-44ч,45,46ч,47,49-52),5(в.1ч-8ч,9-33,34ч-35ч,36-37),6(в.1ч-5ч,6-7,8ч,9-10,11ч,12-16,17ч-18ч,19-22,23ч,24-27,28ч-29ч,30-33,34ч-41ч),7(в.1ч-5ч,6-8,9ч,10,11ч,12,31ч,33-34,35ч,36,37ч,38-39,40ч,41-43,44ч-45ч,46,47ч-48ч,57,72ч-73ч),8(в.1ч-4ч,5,6ч,7-9,10ч,11,12ч-13ч,14-16,18ч-20ч,37ч),9(в.1-3,4ч-5ч,6-7,8ч-9ч,11ч,13,14ч-15ч,31ч),10(в.1ч,5,21),11(в.3ч-6ч,7,8,9ч,10ч,11-14,18,19ч-25ч,27ч,28-32,33ч-36ч,37,38ч-39ч,40,41ч,42-45,49,54,55ч),12(в.4ч,7-12,13ч-14ч,15,16ч,17-18,19ч-20ч,21-23,24ч-25ч,26-28,29ч-36ч,37-45,46ч-47ч,48-49,50ч-51ч,52,55ч,56,57ч),13(в.1ч,2,3ч,4,5ч-6ч,7-8,9ч,10-13,14ч,15-16,17ч,18-21,22ч,23-28,29ч),14(в.1,2ч,3,4ч,5,6ч-7ч,8),15(в.1ч,2-3,4ч,5-9,10ч-14ч,15-16,17ч-18ч,19-21,22ч,23-31,32ч,33-35,36ч-42ч,43,44ч-48ч),16(в.1ч,2-4,5ч,6-11,12ч-13ч),17(в.1-2,3ч-4ч,5-6,7ч,8-12,13ч-16ч,17-18,19ч-20ч),18(в.1-4,5ч,6-8,9ч,10-13,14ч,15-27,28ч-31ч,32,33ч,34-40,41ч-43ч,44-73,74ч,75-78,79ч),19(в.1,2ч,3-5,6ч,7,8ч-9ч,10-11,12ч,15ч,16-23,24ч,26ч-28ч,29-38,39ч,40-42,43ч,44-46,47ч,49,50ч,52ч),20(в.1,2ч-5ч,6-7,8ч,9,10ч,11-12,13ч,14,15ч,16-17,18ч-19ч,20-22),21(в.1-24),22(в.1-3,4ч-5ч,6-9,10ч,11-14,15ч-16ч,17-19,20ч-22ч),23(в.1ч,2-15,16ч,17,18ч,19,20ч,21-30,31ч,32-45,46ч-47ч,48-49,50ч),24(в.1ч-2ч,3,4ч,5-12,13ч-14ч,15,16ч-17ч,19ч,21,22ч),25(в.1-6,8-12,14-17,18ч-19ч,20,21ч,22,23ч),26(в.1-14,15ч,16-19,20ч-24ч,25,26ч,27),27(в.1-23,24ч-28ч,29),28(в.1ч-3ч,4,5ч,6,7ч-10ч,11-19,20ч,21-23,24ч,25-63,64ч-71ч,73ч,74,75ч,76-78),29(в.1ч-7ч,8-14,15ч,16-17,18ч,19,20ч-24ч,25,26ч-27ч,29ч-33ч)		
Площадь, м2:	192345943 +/- 262561		
Кадастровая стоимость, руб:	134642160.1		
Кадастровые номера расположенных в пределах земельного участка объектов недвижимости:	данные отсутствуют		
Категория земель:	Земли лесного фонда		

полное наименование должности	подпись	инициалы, фамилия

М.П.

							Лист
							68
Изм.	Кол.	Лист	№док	Подп.	Дата		

07/39-22-ПМТ-МО-ТЧ

Лист 2			
Земельный участок			
вид объекта недвижимости			
Лист № 2 раздела 1	Всего листов раздела 1: 2	Всего разделов: 3	Всего листов выписки: 5
26.12.2022г. № КУВИ-001/2022-228872553			
Кадастровый номер:		38:10:010701:1108	
Виды разрешенного использования:		для заготовки древесины	
Статус записи об объекте недвижимости:		Сведения об объекте недвижимости имеют статус "актуальные"	
Особые отметки:		Граница земельного участка состоит из 3 контуров.	
Получатель выписки:		Полубокова Юлия Николаевна	

полное наименование должности	подпись	инициалы, фамилия
	М.П.	

						07/39-22-ПМТ-МО-ТЧ	Лист
Изм.	Кол.	Лист	№док	Подп.	Дата		69

Выписка из Единого государственного реестра недвижимости об основных характеристиках и зарегистрированных правах на объект недвижимости

Сведения о зарегистрированных правах

Земельный участок			
вид объекта недвижимости			
Лист № 1 раздела 2	Всего листов раздела 2: 2	Всего разделов: 3	Всего листов выписки: 5
26.12.2022г. № КУВИ-001/2022-228872553			
Кадастровый номер:		38:10:010701:1108	

1	Правообладатель (правообладатели):	1.1	Российская Федерация
2	Вид, номер, дата и время государственной регистрации права:	2.1	Собственность 38:10:010701:1108-38/116/2021-1 10.06.2021 04:53:39
4	Сведения об осуществлении государственной регистрации сделки, права, ограничения права без необходимого в силу закона согласия третьего лица, органа:	4.1	данные отсутствуют
5	Ограничение прав и обременение объекта недвижимости:		
5.1	вид:	Аренда	
	дата государственной регистрации:	07.10.2021 07:49:07	
	номер государственной регистрации:	38:10:010701:1108-38/120/2021-2	
	срок, на который установлены ограничение прав и обременение объекта недвижимости:	Срок действия с 20.11.1995 по 20.11.2044	
	лицо, в пользу которого установлены ограничение прав и обременение объекта недвижимости:	Общество с ограниченной ответственностью "Куйтун-Леснаб", ИНН: 3812137759	
	основание государственной регистрации:	Приказ, № 1288-апр, выдан 15.12.2008, Агентство лесного хозяйства Иркутской области Договор аренды лесного участка, № 126-19/8, выдан 16.12.2008, номер государственной регистрации: 38-38-11/004/2008-764 Соглашение о передаче прав и обязанностей от 09.07.2012 года по договору аренды лесного участка № 12-19/8, выдан 16.12.2008, номер государственной регистрации: 38-38-11/016/2012-815 Дополнительное соглашение к договору аренды лесного участка от 16.12.2008 №12-19/8, выдан 10.09.2021 Дополнительное соглашение к договору аренды лесного участка от 16.12.2008 №12-19/8 (государственная регистрация 25.12.2008 № 38-38-11/004/2008-764), выдан 08.12.2021	

полное наименование должности	подпись	инициалы, фамилия
-------------------------------	---------	-------------------

М.П.

						07/39-22-ПМТ-МО-ТЧ	Лист
Изм.	Кол.	Лист	№док	Подп.	Дата		70

Лист 4

Земельный участок		
вид объекта недвижимости		
Лист № 2 раздела 2	Всего листов раздела 2: 2	
Всего разделов: 3		
Всего листов выписки: 5		
26.12.2022г. № КУВИ-001/2022-228872553		
Кадастровый номер:	38:10:010701:1108	
	сведения об осуществлении государственной регистрации сделки, права, ограничения права без необходимого в силу закона согласия третьего лица, органа:	данные отсутствуют
	сведения об управляющем залогом и о договоре управления залогом, если такой договор заключен для управления ипотекой:	данные отсутствуют
	сведения о депозитарии, который осуществляет хранение обезличенной документарной закладной или электронной закладной:	
	сведения о внесении изменений или дополнений в регистрационную запись об ипотеке:	
6	Заявленные в судебном порядке права требования:	данные отсутствуют
7	Сведения о возражении в отношении зарегистрированного права:	данные отсутствуют
8	Сведения о наличии решения об изъятии объекта недвижимости для государственных и муниципальных нужд:	данные отсутствуют
9	Сведения о невозможности государственной регистрации без личного участия правообладателя или его законного представителя:	данные отсутствуют
10	Правопритязания и сведения о наличии поступивших, но не рассмотренных заявлений о проведении государственной регистрации права (перехода, прекращения права), ограничения права или обременения объекта недвижимости, сделки в отношении объекта недвижимости:	отсутствуют
11	Сведения о невозможности государственной регистрации перехода, прекращения, ограничения права на земельный участок из земель сельскохозяйственного назначения:	данные отсутствуют

полное наименование должности	подпись	инициалы, фамилия
-------------------------------	---------	-------------------

М.П.

						07/39-22-ПМТ-МО-ТЧ	Лист
Изм.	Кол.	Лист	№док	Подп.	Дата		71

Выписка из ЕГРН на 38:10:000000:1890

Филиал федерального государственного бюджетного учреждения "Федеральная кадастровая палата Федеральной службы государственной регистрации, кадастра и картографии" по Иркутской области
полное наименование органа регистрации прав

Выписка из Единого государственного реестра недвижимости об основных характеристиках и зарегистрированных правах на объект недвижимости
Сведения об основных характеристиках объекта недвижимости

На основании запроса от 23.12.2022, поступившего на рассмотрение 23.12.2022, сообщаем, что согласно записям Единого государственного реестра недвижимости.

Раздел 1 Лист 1

Земельный участок		
вид объекта недвижимости		
Лист № 1 раздела 1	Всего листов раздела 1: 2	Всего разделов: 3
26.12.2022г. № КУВИ-001/2022-223872542		Всего листов выписки: 5
Кадастровый номер:		38:10:000000:1890

Номер кадастрового квартала:	38:10:000000
Дата присвоения кадастрового номера:	08.06.2021
Ранее присвоенный государственный учетный номер:	данные отсутствуют
Адрес:	Российская Федерация, Иркутская область, муниципальное образование «Куйтунский район», Куйтунское лесничество, Барлуковское участковое лесничество, Нараятская дача, эксплуатационные леса, кварталы №№ 36(в.40ч,42ч-47ч,49ч),41(в.1ч,10ч,12ч-13ч),62(в.10ч,15ч-18ч,21ч), Барлуковское участковое лесничество, Завальская дача, эксплуатационные леса, кварталы №№ 62(в.1ч-3ч,6ч,21ч,23ч,31ч), 63(в.1ч-3ч,22ч,24ч,25), 64(в.1ч-5ч,14ч-15ч), 65(в.1ч-2ч,15ч,17ч), 66(в.1ч-3ч,6ч-7ч,25ч-26ч,27), 100(в.1ч,9ч,12ч-13ч,15ч,18ч,23ч-24ч,26ч,27), 115 (в.1ч,3ч,12ч-13ч,17ч-18ч,22ч,28ч-30ч, 32ч,35ч,37,38ч-39ч,42, 43ч-45ч,46), Куйтунское участковое лесничество, Куйтунская дача, эксплуатационные леса, кварталы №№ 4(в.1ч,9ч-12ч,32ч,34ч,38ч,43ч-44ч,46ч,48),5(в.1ч-8ч,34ч-35ч),6(в.1ч-5ч,8ч,11ч,17ч-18ч,23ч,28ч-29ч,38ч,40ч),7(в.1ч-5ч,9ч,11ч,31ч,35ч,37ч,40ч,44ч-45ч,47ч-48ч,72ч-73ч),8(в.1ч-4ч,6ч,10ч,12ч-13ч,18ч-20ч,37ч),9(в.4ч-5ч,8ч-9ч,11ч,14ч-15ч,31ч),10(в.1ч),11(в.3ч-6ч,9ч,10ч,19ч-25ч,27ч,33ч-36ч,38ч-39ч,41ч,55ч,56),12(в.4ч,13ч-14ч,16ч,19ч-20ч,24ч-25ч,29ч-36ч,46ч-47ч,50ч-51ч,55ч,57ч),13(в.1ч,3ч,5ч-6ч,9ч,14ч,17ч,22ч,29ч),14(в.2ч,4ч,6ч-7ч),15(в.1ч,4ч,10ч-14ч,17ч-18ч,22ч,32ч,36ч-42ч,44ч-48ч),16(в.1ч,5ч,12ч-13ч),17(в.3ч-4ч,7ч,13ч-16ч,19ч-20ч),18(в.5ч,9ч,14ч,28ч-31ч,33ч,41ч-43ч,74ч,79ч),19(в.2ч,6ч,8ч-9ч,12ч,13-14,15ч,24ч,25,26ч-28ч,39ч,43ч,47ч,48,50ч,52ч), 20(в.2ч-5ч,8ч,10ч,13ч,15ч,18ч-19ч),22(в.4ч-5ч,10ч,15ч-16ч,20ч-22ч),23(в.1ч,16ч,18ч,20ч,31ч,46ч-47ч,50ч),24(в.1ч-2ч,4ч,13ч-14ч,16ч-17ч,18,19ч,20,22ч),25(в.7,13,18ч-19ч,21ч,23ч),26(в.15ч,20ч-24ч,26ч),27(в.24ч-28ч),28(в.1ч-3ч,5ч,7ч-10ч,20ч,24ч,64ч-71ч,72,73ч,75ч),29(в.1ч-7ч,15ч,18ч,20ч-24ч,26ч-27ч,28,29ч-33ч)
Площадь, м2:	10336507 +/- 56263
Кадастровая стоимость, руб.:	7235554,9
Кадастровые номера расположенных в пределах земельного участка объектов недвижимости:	данные отсутствуют
Категория земель:	Земли лесного фонда
Виды разрешенного использования:	для заготовки древесины

полное наименование должности	подпись	инициалы, фамилия
	М.П.	

								Лист
								73
Изм.	Кол.	Лист	№док	Подп.	Дата			

Лист 2			
Земельный участок			
вид объекта недвижимости			
Лист № 2 раздела 1	Всего листов раздела 1: 2	Всего разделов: 3	Всего листов выписки: 5
26.12.2022г. № КУВИ-001/2022-228872542			
Кадастровый номер:		38:10:000000:1890	
Статус записи об объекте недвижимости:		Сведения об объекте недвижимости имеют статус "актуальные"	
Особые отметки:		Граница земельного участка состоит из 55 контуров.	
Получатель выписки:		Полубоярова Юлия Николаевна	

полное наименование должности	подпись	инициалы, фамилия
	М.П.	

						07/39-22-ПМТ-МО-ТЧ	Лист
Изм.	Кол.	Лист	№ док	Подп.	Дата		74

Выписка из Единого государственного реестра недвижимости об основных характеристиках и зарегистрированных правах на объект недвижимости

Сведения о зарегистрированных правах

Земельный участок			
вид объекта недвижимости			
Лист № 1 раздела 2	Всего листов раздела 2: 2	Всего разделов: 3	Всего листов выписки: 5
26.12.2022г. № КУВИ-001/2022-228872542			
Кадастровый номер:		38:10:000000:1890	

1	Правообладатель (правообладатели):	1.1	Российская Федерация
2	Вид, номер, дата и время государственной регистрации права:	2.1	Собственность 38:10:000000:1890-38/330/2021-1 08.06.2021 03:05:42
4	Сведения об осуществлении государственной регистрации сделки, права, ограничения права без необходимого в силу закона согласия третьего лица, органа:	4.1	данные отсутствуют
5	Ограничение прав и обременение объекта недвижимости:		
5.1	вид:	Аренда	
	дата государственной регистрации:	07.10.2021 07:49:07	
	номер государственной регистрации:	38:10:000000:1890-38/120/2021-2	
	срок, на который установлены ограничение прав и обременение объекта недвижимости:	Срок действия с 20.11.1995 по 20.11.2044	
	лицо, в пользу которого установлены ограничение прав и обременение объекта недвижимости:	Общество с ограниченной ответственностью "Куйтун-Леснаб", ИНН: 3812137759	
	основание государственной регистрации:	Приказ, № 1288-апр, выдан 15.12.2008, Агентство лесного хозяйства Иркутской области Договор аренды лесного участка, № 126-19/8, выдан 16.12.2008, номер государственной регистрации: 38-38-11/004/2008-764 Соглашение о передаче прав и обязанностей от 09.07.2012 года по договору аренды лесного участка № 12-19/8, выдан 16.12.2008, номер государственной регистрации: 38-38-11/016/2012-815 Дополнительное соглашение к договору аренды лесного участка от 16.12.2008 №12-19/8, выдан 10.09.2021 Дополнительное соглашение к договору аренды лесного участка от 16.12.2008 №12-19/8 (государственная регистрация 25.12.2008 № 38-38-11/004/2008-764), выдан 08.12.2021	

полное наименование должности	подпись	инициалы, фамилия
-------------------------------	---------	-------------------

М.П.

						07/39-22-ПМТ-МО-ТЧ	Лист
Изм.	Кол.	Лист	№док	Подп.	Дата		75

Лист 4

Земельный участок	
вид объекта недвижимости	
Лист № 2 раздела 2	Всего листов раздела 2: 2
Всего разделов: 3	Всего листов выписки: 5
26.12.2022г. № КУВИ-001/2022-228872542	
Кадастровый номер:	38:10:000000:1890
	сведения об осуществлении государственной регистрации сделки, права, ограничения права без необходимого в силу закона согласия третьего лица, органа:
	данные отсутствуют
	сведения об управляющем залогом и о договоре управления залогом, если такой договор заключен для управления ипотекой:
	данные отсутствуют
	сведения о депозитарии, который осуществляет хранение обезличенной документарной закладной или электронной закладной:
	сведения о внесении изменений или дополнений в регистрационную запись об ипотеке:
6	Заявленные в судебном порядке права требования:
	данные отсутствуют
7	Сведения о возражении в отношении зарегистрированного права:
	данные отсутствуют
8	Сведения о наличии решения об изъятии объекта недвижимости для государственных и муниципальных нужд:
	данные отсутствуют
9	Сведения о невозможности государственной регистрации без личного участия правообладателя или его законного представителя:
	данные отсутствуют
10	Правопритязания и сведения о наличии поступивших, но не рассмотренных заявлений о проведении государственной регистрации права (перехода, прекращения права), ограничения права или обременения объекта недвижимости, сделки в отношении объекта недвижимости:
	отсутствуют
11	Сведения о невозможности государственной регистрации перехода, прекращения, ограничения права на земельный участок из земель сельскохозяйственного назначения:
	данные отсутствуют

полное наименование должности	подпись	инициалы, фамилия
-------------------------------	---------	-------------------

М.П.

						07/39-22-ПМТ-МО-ТЧ	Лист
							76
Изм.	Кол.	Лист	№док	Подп.	Дата		

Выписка из ЕГРН на 38:10:000000:301

Федеральное публично-правовое агентство «Роскадастр» по Иркутской области
полное наименование органа регистрации прав

Выписка из Единого государственного реестра недвижимости об основных характеристиках и зарегистрированных правах на объект недвижимости

Сведения об основных характеристиках объекта недвижимости

На основании запроса от 30.03.2023, поступившего на рассмотрение 30.03.2023, сообщаем, что согласно записям Единого государственного реестра недвижимости:

Раздел 1 Лист 1

Земельный участок	
вид объекта недвижимости	
Лист № 1 раздела 1	Всего листов раздела 1: 1
Всего разделов: 3	
Всего листов выписки: 4	
31.03.2023г. № КУВИ-001/2023-75470312	
Кадастровый номер:	38:10:000000:301
Номер кадастрового квартала:	38:10:000000
Дата присвоения кадастрового номера:	16.12.2008
Ранее присвоенный государственный учетный номер:	данные отсутствуют
Местоположение:	Местоположение установлено относительно ориентира, расположенного в границах участка. Почтовый адрес ориентира: Иркутская область, Куйтунский район, Куйтунское лесничество (ранее Куйтунский лесхоз), Куйтунское участковое лесничество, Куйтунская дача (ранее - Куйтунское лесничество), эксплуатационные леса (ранее - леса 3 группы), в составе кварталов №№ 1,2,4-29, Бардукское участковое лесничество, Завальская дача (ранее - Завальское лесничество), эксплуатационные леса (ранее - леса 3 группы), в составе кварталов №№ 62-66, 83-87, 100-103, 115-117, Нарайайская дача (ранее - Нарайайское лесничество), эксплуатационные леса (ранее - леса 3 группы), в составе кварталов №№ 36, 41-46, 50, 57-62.
Площадь, м2:	32360590 1/- 371392
Кадастровая стоимость, руб.:	30095348.7
Кадастровые номера расположенных в пределах земельного участка объектов недвижимости:	38:10:000000:1049, 38:10:000000:1050
Категория земель:	Земли лесного фонда
Виды разрешенного использования:	заготовка древесины
Статус записи об объекте недвижимости:	Сведения об объекте недвижимости имеют статус "актуальные, ранее учтенные"
Особые отметки:	Граница земельного участка состоит из 40 контуров.
Получатель выписки:	Полубоярова Юлия Николаевна

полное наименование должности	подпись	инициалы, фамилия
	М.П.	

						07/39-22-ПМТ-МО-ТЧ	Лист
							78
Изм.	Кол.	Лист	№док	Подп.	Дата		

Выписка из Единого государственного реестра недвижимости об основных характеристиках и зарегистрированных правах на объект недвижимости

Сведения о зарегистрированных правах

Земельный участок			
вид объекта недвижимости			
Лист № 1 раздела 2	Всего листов раздела 2: 2	Всего разделов: 3	Всего листов выписки: 4
31.03.2023г. № КУВИ-001/2023-75470312			
Кадастровый номер:		38:10:000000:301	

1	Правообладатель (правообладатели):	1.1	Российская Федерация
	Сведения о возможности предоставления третьим лицам персональных данных физического лица:	1.1.1	данные отсутствуют
2	Вид, номер, дата и время государственной регистрации права:	2.1	Собственность 38-38-11/009/2012-237 07.08.2012 00:00:00
4	Сведения об осуществлении государственной регистрации сделки, права, ограничения права без необходимого в силу закона согласия третьего лица, органа:	4.1	данные отсутствуют
5	Ограничение прав и обременение объекта недвижимости:	не зарегистрировано	
6	Заявленные в судебном порядке права требования:	данные отсутствуют	
7	Сведения о возражении в отношении зарегистрированного права:	данные отсутствуют	
8	Сведения о возможности предоставления третьим лицам персональных данных физического лица:	данные отсутствуют	
9	Сведения о наличии решения об изъятии объекта недвижимости для государственных и муниципальных нужд:	данные отсутствуют	
10	Сведения о невозможности государственной регистрации без личного участия правообладателя или его законного представителя:	данные отсутствуют	
11	Правопритязания и сведения о наличии поступивших, но не рассмотренных заявлений о проведении государственной регистрации права (перехода, прекращения права), ограничения права или обременения объекта недвижимости, сделки в отношении объекта недвижимости:	отсутствуют	

полное наименование должности	подпись	инициалы, фамилия
-------------------------------	---------	-------------------

М.П.

						07/39-22-ПМТ-МО-ТЧ	Лист
Изм.	Кол.	Лист	№док	Подп.	Дата		79

Лист 3			
Земельный участок			
вид объекта недвижимости			
Лист № 2 раздела 2	Всего листов раздела 2: 2	Всего разделов: 3	Всего листов выписки: 4
31.03.2023г. № КУВИ-001/2023-75470312			
Кадастровый номер:		38:10:000000:301	
12	Сведения о возможности государственной регистрации перехода, прекращения, ограничения права на земельный участок из земель сельскохозяйственного назначения:	данные отсутствуют	

полное наименование должности	подпись	инициалы, фамилия
	М.П.	

						07/39-22-ПМТ-МО-ТЧ	Лист
Изм.	Кол.	Лист	№ док	Подп.	Дата		80

Выписка из Единого государственного реестра недвижимости об основных характеристиках и зарегистрированных правах на объект недвижимости
 Описание местоположения земельного участка

Земельный участок вид объекта недвижимости			
Лист № 1 раздела 3	Всего листов раздела 3: 1	Всего разделов: 3	Всего листов выписки: 4
31.03.2023г. № КУВИ-001/2023-75470312			
Кадастровый номер:		38:10:000000:301	
План (чертеж, схема) земельного участка			
Масштаб 1:500000		Условные обозначения:	

полное наименование должности	подпись	инициалы, фамилия
	МП.	

						07/39-22-ПМТ-МО-ТЧ	Лист
Изм.	Кол.	Лист	№ док	Подп.	Дата		81

Выписка из ЕГРН на 38:10:031001:171

Филиал публично-правовой компании «Роскадастр» по Иркутской области
полное наименование органа регистрации прав

Выписка из Единого государственного реестра недвижимости об основных характеристиках и зарегистрированных правах на объект недвижимости

Сведения об основных характеристиках объекта недвижимости

На основании запроса от 25.04.2023, поступившего на рассмотрение 25.04.2023, сообщаем, что согласно записям Единого государственного реестра недвижимости:

Раздел 1 Лист 1

Земельный участок			
вид объекта недвижимости			
Лист № 1 раздела 1	Всего листов раздела 1: 1	Всего разделов: 3	Всего листов выписки: 4
25.04.2023г. № КУВИ-001/2023-96669489			
Кадастровый номер:		38:10:031001:171	
Номер кадастрового квартала:	38:10:031001		
Дата присвоения кадастрового номера:	17.04.2023		
Ранее присвоенный государственный учетный номер:	данные отсутствуют		
Адрес:	Российская Федерация, Иркутская область, муниципальный район Куйтунский, сельское поселение Мингауйское, поселок Бузулук, улица Центральная		
Площадь, м2:	11333 +/- 27		
Кадастровая стоимость, руб.:	не определена		
Кадастровые номера расположенных в пределах земельного участка объектов недвижимости:	38:10:031001:59		
Категория земель:	Земли населенных пунктов		
Виды разрешенного использования:	Для размещения сооружений дорожного транспорта		
Статус записи об объекте недвижимости:	Сведения об объекте недвижимости имеют статус "актуальные"		
Особые отметки:	Граница земельного участка состоит из 2 контуров.		
Получатель выписки:	Полубоярова Юлия Николаевна		

ПОЛНОЕ НАИМЕНОВАНИЕ ДОЛЖНОСТИ		ДОКУМЕНТ ПОДПИСАН ЭЛЕКТРОННОЙ ПОДПИСЬЮ	ИНИЦИАЛЫ, ФАМИЛИЯ
	Сертификат: 309487974B3CA5E197A37C5AD4F478 Выдано: ФЕДЕРАЛЬНАЯ СЛУЖБА ГОСУДАРСТВЕННОЙ РЕГИСТРАЦИИ, КАДАСТРА И КАРТОГРАФИИ Действителен с 17.05.2022 по 10.08.2023		

						07/39-22-ПМТ-МО-ТЧ	Лист
							82
Изм.	Кол.	Лист	№ док	Подп.	Дата		

Выписка из Единого государственного реестра недвижимости об основных характеристиках и зарегистрированных правах на объект недвижимости
Сведения о зарегистрированных правах

Земельный участок			
вид объекта недвижимости			
Лист № 1 раздела 2	Всего листов раздела 2: 2	Всего разделов: 3	Всего листов выписки: 4
25.04.2023г. № КУВИ-001/2023-96669489			
Кадастровый номер:		38:10:031001:171	

1	Правообладатель (правообладатели):	1.1	Мингатуйское муниципальное образование
	Сведения о возможности предоставления третьим лицам персональных данных физического лица:	1.1.1	данные отсутствуют
2	Вид, номер, дата и время государственной регистрации права:	2.1	Собственность 38:10:031001:171-38/116/2023-1 17.04.2023 04:31:42
4	Сведения об осуществлении государственной регистрации сделки, права, ограничения права без необходимого в силу закона согласия третьего лица, органа:	4.1	данные отсутствуют
5	Ограничение прав и обременение объекта недвижимости:		не зарегистрировано
6	Заявленные в судебном порядке права требования:		данные отсутствуют
7	Сведения о возражении в отношении зарегистрированного права:		данные отсутствуют
8	Сведения о возможности предоставления третьим лицам персональных данных физического лица		данные отсутствуют
9	Сведения о наличии решения об изъятии объекта недвижимости для государственных и муниципальных нужд:		данные отсутствуют
10	Сведения о невозможности государственной регистрации без личного участия правообладателя или его законного представителя:		данные отсутствуют
11	Правопритязания и сведения о наличии поступивших, но не рассмотренных заявлений о проведении государственной регистрации права (перехода, прекращения права), ограничения права или обременения объекта недвижимости, сделки в отношении объекта недвижимости:		отсутствуют

		 ДОКУМЕНТ ПОДПИСАН ЭЛЕКТРОННОЙ ПОДПИСЬЮ			
		Сертификат: 309487974B3CA6E1F07A317CFAD4FA78 Издано: ФЕДЕРАЛЬНАЯ СЛУЖБА ГОСУДАРСТВЕННОЙ РЕГИСТРАЦИИ, КАДАСТРА И КАРТОГРАФИИ Действителен: с 17.05.2012 по 10.08.2023			
полное наименование должности				инициалы, фамилия	

						07/39-22-ПМТ-МО-ТЧ	Лист
Изм.	Кол.	Лист	№док	Подп.	Дата		83

Лист 3

Земельный участок			
вид объекта недвижимости			
Лист № 2 раздела 2	Всего листов раздела 2: 2	Всего разделов: 3	Всего листов выписки: 4
25.04.2023г. № КУВИ-001/2023-96669489			
Кадастровый номер:		38:10:031001:171	
12	Сведения о невозможности государственной регистрации перехода, прекращения, ограничения права на земельный участок из земель сельскохозяйственного назначения:	данные отсутствуют	

	 ДОКУМЕНТ ПОДПИСАН ЭЛЕКТРОННОЙ ПОДПИСЬЮ Сертификат: 309487974B3САВЕ1R07A317CFAD4F478 Выдано: ФЕДЕРАЛЬНАЯ СЛУЖБА ГОСУДАРСТВЕННОЙ РЕГИСТРАЦИИ, КАДАСТРА И КАРТОГРАФИИ Действителен с 17.05.2012 по 10.08.2023	
ПОЛНОЕ НАИМЕНОВАНИЕ ДОЛЖНОСТИ	инициалы, фамилия	

						07/39-22-ПМТ-МО-ТЧ	Лист
Изм.	Кол.	Лист	№ док	Подп.	Дата		84

Выписка из Единого государственного реестра недвижимости об основных характеристиках и зарегистрированных правах на объект недвижимости
 Описание местоположения земельного участка

Земельный участок вид объекта недвижимости			
Лист № 1 раздела 3	Всего листов раздела 3: 1	Всего разделов: 3	Всего листов выписки: 4
25.04.2023г. № КУВИ-001/2023-96669489			
Кадастровый номер:		38:10:031001:171	
План (чертеж, схема) земельного участка			
Масштаб 1:6000	Условные обозначения		

		ДОКУМЕНТ ПОДПИСАН ЭЛЕКТРОННОЙ ПОДПИСЬЮ	
	Сертификат: 3094B7974B3CA8E1F07A37CFAD8F478 Выдано: ФЕДЕРАЛЬНАЯ СЛУЖБА ГОСУДАРСТВЕННОЙ РЕГИСТРАЦИИ, КАДАСТРА И КАРТОГРАФИИ Действителен: с 17.05.2022 по 10.08.2023		
полное наименование должности			инициалы, фамилия

Выписка из ЕГРН на 38:10:000000:1993

Филиал публично-правовой компании «Роскадастр» по Иркутской области
полное наименование органа регистрации прав


Выписка из Единого государственного реестра недвижимости об основных характеристиках и зарегистрированных правах на объект недвижимости

Сведения об основных характеристиках объекта недвижимости

На основании запроса от 25.04.2023г. поступившего на рассмотрение 25.04.2023, сообщаем, что согласно записям Единого государственного реестра недвижимости:

Раздел 1 Лист 1

Земельный участок			
вид объекта недвижимости			
Лист № 1 раздела 1	Всего листов раздела 1: 1	Всего разделов: 3	Всего листов выписки: 4
25.04.2023г. № КУВИ-001/2023-96669402			
Кадастровый номер:		38:10:000000:1993	
Номер кадастрового квартала:	38:10:000000		
Дата присвоения кадастрового номера:	13.04.2023		
Ранее присвоенный государственный учетный номер:	данные отсутствуют		
Адрес:	Российская Федерация, Иркутская область, Куйтунский муниципальный район, Мингатуйское сельское поселение, село Мингатуй, улица 8 Марта		
Площадь, м2:	20464 +/- 36		
Кадастровая стоимость, руб.:	46862,56		
Кадастровые номера расположенных в пределах земельного участка объектов недвижимости:	38:10:000000:1373		
Категория земель:	Земли населенных пунктов		
Виды разрешенного использования:	Для размещения сооружений дорожного транспорта		
Статус записи об объекте недвижимости:	Сведения об объекте недвижимости имеют статус "актуальные"		
Особые отметки:	Граница земельного участка состоит из 2 контуров.		
Получатель выписки:	Полубойрова Юлия Николаевна		

ПОЛНОЕ НАИМЕНОВАНИЕ ДОЛЖНОСТИ		ДОКУМЕНТ ПОДПИСАН ЭЛЕКТРОННОЙ ПОДПИСЬЮ	ИНИЦИАЛЫ, ФАМИЛИЯ
	Сертификат: 309487974B3CA5E197A37CEAD4E478 Выдано: ФЕДЕРАЛЬНАЯ СЛУЖБА ГОСУДАРСТВЕННОЙ РЕГИСТРАЦИИ, КАДАСТРА И КАРТОГРАФИИ Действителен с 17.05.2022 по 10.08.2023		

						07/39-22-ПМТ-МО-ТЧ	Лист
Изм.	Кол.	Лист	№док	Подп.	Дата		86

Выписка из Единого государственного реестра недвижимости об основных характеристиках и зарегистрированных правах на объект недвижимости
Сведения о зарегистрированных правах

Земельный участок			
вид объекта недвижимости			
Лист № 1 раздела 2	Всего листов раздела 2: 2	Всего разделов: 3	Всего листов выписки: 4
25.04.2023г. № КУВИ-001/2023-96669402			
Кадастровый номер:		38:10:000000:1993	

1	Правообладатель (правообладатели):	1.1	Мингатуйское муниципальное образование
	Сведения о возможности предоставления третьим лицам персональных данных физического лица:	1.1.1	данные отсутствуют
2	Вид, номер, дата и время государственной регистрации права:	2.1	Собственность 38:10:000000:1993-38/116/2023-1 13.04.2023 02:55:43
4	Сведения об осуществлении государственной регистрации сделки, права, ограничения права без необходимого в силу закона согласия третьего лица, органа:	4.1	данные отсутствуют
5	Ограничение прав и обременение объекта недвижимости:		не зарегистрировано
6	Заявленные в судебном порядке права требования:		данные отсутствуют
7	Сведения о возражении в отношении зарегистрированного права:		данные отсутствуют
8	Сведения о возможности предоставления третьим лицам персональных данных физического лица		данные отсутствуют
9	Сведения о наличии решения об изъятии объекта недвижимости для государственных и муниципальных нужд:		данные отсутствуют
10	Сведения о невозможности государственной регистрации без личного участия правообладателя или его законного представителя:		данные отсутствуют
11	Правопритязания и сведения о наличии поступивших, но не рассмотренных заявлений о проведении государственной регистрации права (перехода, прекращения права), ограничения права или обременения объекта недвижимости, сделки в отношении объекта недвижимости:		отсутствуют

полное наименование должности	 ДОКУМЕНТ ПОДПИСАН ЭЛЕКТРОННОЙ ПОДПИСЬЮ Сертификат: 309487974B3САВЕ1R07A317CFAD4F478 Выдано: ФЕДЕРАЛЬНАЯ СЛУЖБА ГОСУДАРСТВЕННОЙ РЕГИСТРАЦИИ, КАДАСТРА И КАРТОГРАФИИ Действителен: с 17.05.2012 по 10.08.2023	инициалы, фамилия

						07/39-22-ПМТ-МО-ТЧ	Лист
Изм.	Кол.	Лист	№док	Подп.	Дата		87

Лист 3

Земельный участок			
вид объекта недвижимости			
Лист № 2 раздела 2	Всего листов раздела 2: 2	Всего разделов: 3	Всего листов выписки: 4
25.04.2023г. № КУВИ-001/2023-96669402			
Кадастровый номер:		38:10:000000:1993	
12	Сведения о невозможности государственной регистрации перехода, прекращения, ограничения права на земельный участок из земель сельскохозяйственного назначения:	данные отсутствуют	

полное наименование должности		ДОКУМЕНТ ПОДПИСАН ЭЛЕКТРОННОЙ ПОДПИСЬЮ	инициалы, фамилия
	Сертификат: 309487974B3САВЕ1R07A317СFAD4F478 Выдано: ФЕДЕРАЛЬНАЯ СЛУЖБА ГОСУДАРСТВЕННОЙ РЕГИСТРАЦИИ, КАДАСТРА И КАРТОГРАФИИ Действителен с 17.05.2012 по 10.08.2023		

						07/39-22-ПМТ-МО-ТЧ	Лист
Изм.	Кол.	Лист	№ док	Подп.	Дата		88

Лист 3

Земельный участок			
вид объекта недвижимости			
Лист № 2 раздела 2	Всего листов раздела 2: 2	Всего разделов: 3	Всего листов выписки: 4
25.04.2023г. № КУВИ-001/2023-96669402			
Кадастровый номер:		38:10:000000:1993	
12	Сведения о невозможности государственной регистрации перехода, прекращения, ограничения права на земельный участок из земель сельскохозяйственного назначения:	данные отсутствуют	

	 ДОКУМЕНТ ПОДПИСАН ЭЛЕКТРОННОЙ ПОДПИСЬЮ Сертификат: 309487974B3САВЕ1R07A317CFAD4F478 Выдано: ФЕДЕРАЛЬНАЯ СЛУЖБА ГОСУДАРСТВЕННОЙ РЕГИСТРАЦИИ, КАДАСТРА И КАРТОГРАФИИ Действителен с 17.05.2012 по 10.08.2023	
ПОЛНОЕ НАИМЕНОВАНИЕ ДОЛЖНОСТИ	инициалы, фамилия	

						07/39-22-ПМТ-МО-ТЧ	Лист
Изм.	Кол.	Лист	№ док	Подп.	Дата		89

Выписка из Единого государственного реестра недвижимости об основных характеристиках и зарегистрированных правах на объект недвижимости
Описание местоположения земельного участка

Земельный участок вид объекта недвижимости				
Лист № 1 раздела 3	Всего листов раздела 3: 1	Всего разделов: 3	Всего листов выписки: 4	
25.04.2023г. № КУВИ-001/2023-96669402				
Кадастровый номер:		38:10:000000:1993		
План (чертеж, схема) земельного участка				
Масштаб 1:20000	Условные обозначения:			
полное наименование должности			инициалы, фамилия	

						07/39-22-ПМТ-МО-ТЧ	Лист
Изм.	Кол.	Лист	№док	Подп.	Дата		90

Выписка из ЕГРН на 38:10:000000:88

Филиал публично-правовой компании «Роскадастр» по Иркутской области
полное наименование органа регистрации прав

Выписка из Единого государственного реестра недвижимости об основных характеристиках и зарегистрированных правах на объект недвижимости

Сведения об основных характеристиках объекта недвижимости

На основании запроса от 18.04.2023, поступившего на рассмотрение 18.04.2023, сообщаем, что согласно записям Единого государственного реестра недвижимости:

Раздел 1 Лист 1

Земельный участок			
вид объекта недвижимости			
Лист № 1 раздела 1	Всего листов раздела 1: 8	Всего разделов: 3	Всего листов выписки: 11
19.04.2023г. № КУВИ-001/2023-91060657			
Кадастровый номер:		38:10:000000:88(Единое землепользование)	
Номер кадастрового квартала:		38:10:000000	
Дата присвоения кадастрового номера:		11.07.2006	
Ранее присвоенный государственный учетный номер:		Кадастровый номер 38:10:0:0088	
Местоположение:		Местоположение установлено относительно ориентира, расположенного в границах участка. Почтовый адрес ориентира: Иркутская область, Култунский район, от ПС 35/10 кВ Бурук, вдоль линии ВЛ-10 кВ Бурук - Броды, под опорами, от № 4 до № 184, от № 196 до № 359, под опорой Р69, от № 369 до № 475, под опорой № 475/1, от № 486 до № 497, от № 197/1 до № 197/5, от № 1 до № 469, от № 477 до № 478, от № 1/1 до № 1/12, от № 10/1 до № 10/2, от № 276/1 до № 276/23 включительно.	
Площадь, м2:		505.98 +/- 39	
Кадастровая стоимость, руб:		20891.91	
Кадастровые номера расположенных в пределах земельного участка объектов недвижимости:		38:10:000000:489, 38:10:020401:175, 38:10:020401:30	
Категория земель:		Земли промышленности, энергетики, транспорта, связи, радиовещания, телевидения, информатики, земли для обеспечения космической деятельности, земли обороны, безопасности и земли иного специального назначения	
Виды разрешенного использования:		Для эксплуатации энергетического производства под занятое сооружение ВЛ-10 кВ Бурук-Броды	
Статус записи об объекте недвижимости:		Сведения об объекте недвижимости имеют статус "актуальны, ранее учтенные"	
Особые отметки:		Кадастровые номера обремененных (условных) участков, входящих в единое землепользование: 38:10:010701:165, 38:10:010701:166, 38:10:010701:167, 38:10:010701:168, 38:10:010701:169, 38:10:010701:170, 38:10:010701:171, 38:10:010701:172, 38:10:010701:173, 38:10:010701:174, 38:10:010701:175, 38:10:010701:176, 38:10:010701:177, 38:10:010701:178, 38:10:010701:179, 38:10:010701:180, 38:10:010701:181, 38:10:010701:182, 38:10:010701:183, 38:10:010701:184, 38:10:010701:185, 38:10:010701:186, 38:10:010701:187, 38:10:010701:188, 38:10:010701:189, 38:10:010701:190, 38:10:010701:191, 38:10:010701:192, 38:10:010701:193, 38:10:010701:194,	



ПОЛНОЕ НАИМЕНОВАНИЕ ДОЛЖНОСТИ	ИНИЦИАЛЫ, ФАМИЛИЯ
-------------------------------	-------------------

						07/39-22-ПМТ-МО-ТЧ	Лист
Изм.	Кол.	Лист	№док	Подп.	Дата		91

Лист 2

Земельный участок			
вид объекта недвижимости			
Лист № 2 раздела 1	Всего листов раздела 1: 8	Всего разделов: 3	Всего листов выписки: 11
19.04.2023г. № КУВИ-001/2023-91060657			
Кадастровый номер:		38:10:000000:88(Единое землепользование)	
<p>38:10:010701:195, 38:10:010701:196, 38:10:010701:197, 38:10:010701:198, 38:10:010701:199, 38:10:010701:200, 38:10:010701:201, 38:10:010701:202, 38:10:010701:203, 38:10:010701:204, 38:10:010701:205, 38:10:010701:206, 38:10:010701:207, 38:10:010701:208, 38:10:010701:209, 38:10:010701:210, 38:10:010701:211, 38:10:010701:212, 38:10:010701:213, 38:10:010701:214, 38:10:010701:215, 38:10:010701:216, 38:10:010701:217, 38:10:010701:218, 38:10:010701:219, 38:10:010701:220, 38:10:010701:221, 38:10:010701:222, 38:10:010701:223, 38:10:010701:224, 38:10:010701:225, 38:10:010701:226, 38:10:010701:227, 38:10:010701:228, 38:10:010701:229, 38:10:010701:230, 38:10:010701:231, 38:10:010701:232, 38:10:010701:233, 38:10:010701:234, 38:10:010701:235, 38:10:010701:236, 38:10:010701:237, 38:10:010701:238, 38:10:010701:239, 38:10:010701:240, 38:10:010701:241, 38:10:010701:242, 38:10:010701:243, 38:10:010701:244, 38:10:010701:245, 38:10:010701:246, 38:10:010701:247, 38:10:010701:248, 38:10:010701:249, 38:10:010701:250, 38:10:010701:251, 38:10:010701:252, 38:10:010701:253, 38:10:010701:254, 38:10:010701:255, 38:10:010701:256, 38:10:010701:257, 38:10:010701:258, 38:10:010701:259, 38:10:010701:260, 38:10:010701:261, 38:10:010701:262, 38:10:010701:263, 38:10:010701:264, 38:10:010701:265, 38:10:010701:266, 38:10:010701:267, 38:10:010701:268, 38:10:010701:269, 38:10:010701:270, 38:10:010701:271, 38:10:010701:272, 38:10:010701:273, 38:10:010701:274, 38:10:010701:275, 38:10:010701:276, 38:10:010701:277, 38:10:010701:278, 38:10:010701:279, 38:10:010701:280, 38:10:010701:281, 38:10:010701:282, 38:10:010701:283, 38:10:010701:284, 38:10:010701:285, 38:10:010701:286, 38:10:010701:287, 38:10:010701:288, 38:10:010701:289, 38:10:010701:290, 38:10:010701:291, 38:10:010701:292, 38:10:010701:293, 38:10:010701:294, 38:10:010701:295, 38:10:010701:296, 38:10:010701:297, 38:10:010701:298, 38:10:010701:299, 38:10:010701:300, 38:10:010701:301, 38:10:010701:302, 38:10:010701:303, 38:10:010701:304, 38:10:010701:305, 38:10:010701:306, 38:10:010701:307, 38:10:010701:308, 38:10:010701:309, 38:10:010701:310, 38:10:010701:311, 38:10:010701:312, 38:10:010701:313, 38:10:010701:314, 38:10:010701:315, 38:10:010701:316, 38:10:010701:317, 38:10:010701:318, 38:10:010701:319, 38:10:010701:320, 38:10:010701:321, 38:10:010701:322, 38:10:010701:323, 38:10:010701:324, 38:10:010701:325, 38:10:010701:326, 38:10:010701:327, 38:10:010701:328, 38:10:010701:329, 38:10:010701:330, 38:10:010701:331, 38:10:010701:332, 38:10:010701:333, 38:10:010701:334, 38:10:010701:335, 38:10:010701:336, 38:10:010701:337, 38:10:010701:338, 38:10:010701:339, 38:10:010701:340, 38:10:010701:341, 38:10:010701:342, 38:10:010701:343, 38:10:010701:344, 38:10:010701:345, 38:10:010701:346, 38:10:010701:347, 38:10:010701:348, 38:10:010701:349,</p>			



ПОЛНОЕ НАИМЕНОВАНИЕ ДОЛЖНОСТИ	инициалы, фамилия
-------------------------------	-------------------

						07/39-22-ПМТ-МО-ТЧ	Лист
Изм.	Кол.	Лист	№док	Подп.	Дата		92

Лист 3

Земельный участок вид объекта недвижимости			
Лист № 3 раздела 1	Всего листов раздела 1: 8	Всего разделов: 3	Всего листов выписки: 11
19.04.2023г. № КУВИ-001/2023-91060657			
Кадастровый номер:		38:10:000000:88(Единое землепользование)	
<p>38:10:010701:350, 38:10:010701:351, 38:10:010701:352, 38:10:010701:353, 38:10:010701:354, 38:10:010701:355, 38:10:010701:356, 38:10:010701:357, 38:10:010701:358, 38:10:010701:359, 38:10:010701:360, 38:10:010701:361, 38:10:010701:362, 38:10:010701:363, 38:10:010701:364, 38:10:010701:365, 38:10:010701:366, 38:10:010701:367, 38:10:010701:368, 38:10:010701:369, 38:10:010701:370, 38:10:010701:371, 38:10:010701:372, 38:10:010701:373, 38:10:010701:374, 38:10:010701:375, 38:10:010701:376, 38:10:010701:377, 38:10:010701:378, 38:10:010701:379, 38:10:010701:380, 38:10:010701:381, 38:10:010701:382, 38:10:010701:383, 38:10:010701:384, 38:10:010701:385, 38:10:010701:386, 38:10:010701:387, 38:10:010701:388, 38:10:010701:389, 38:10:010701:390, 38:10:010701:391, 38:10:010701:392, 38:10:010701:393, 38:10:010701:394, 38:10:010701:395, 38:10:010701:396, 38:10:010701:397, 38:10:010701:398, 38:10:010701:399, 38:10:010701:400, 38:10:010701:401, 38:10:010701:402, 38:10:010701:403, 38:10:010701:404, 38:10:010701:405, 38:10:010701:406, 38:10:010701:407, 38:10:010701:408, 38:10:010701:409, 38:10:010701:410, 38:10:010701:411, 38:10:010701:412, 38:10:010701:413, 38:10:010701:414, 38:10:010701:415, 38:10:010701:416, 38:10:010701:417, 38:10:010701:418, 38:10:010701:419, 38:10:010701:420, 38:10:010701:421, 38:10:010701:422, 38:10:010701:423, 38:10:010701:424, 38:10:010701:425, 38:10:010701:426, 38:10:010701:427, 38:10:010701:428, 38:10:010701:429, 38:10:010701:430, 38:10:010701:431, 38:10:010701:432, 38:10:010701:433, 38:10:010701:434, 38:10:010701:435, 38:10:010701:436, 38:10:010701:437, 38:10:010701:438, 38:10:010701:439, 38:10:010701:440, 38:10:010701:441, 38:10:010701:442, 38:10:010701:443, 38:10:010701:444, 38:10:010701:445, 38:10:010701:446, 38:10:010701:447, 38:10:010701:448, 38:10:010701:449, 38:10:010701:450, 38:10:010701:451, 38:10:010701:452, 38:10:010701:453, 38:10:010701:454, 38:10:010701:455, 38:10:010701:456, 38:10:010701:457, 38:10:010701:458, 38:10:010701:459, 38:10:010701:460, 38:10:010701:461, 38:10:010701:462, 38:10:010701:463, 38:10:010701:464, 38:10:010701:465, 38:10:010701:466, 38:10:010701:467, 38:10:010701:468, 38:10:010701:469, 38:10:010701:470, 38:10:010701:471, 38:10:010701:472, 38:10:010701:473, 38:10:010701:474, 38:10:010701:475, 38:10:010701:476, 38:10:010701:477, 38:10:010701:478, 38:10:010701:479, 38:10:010701:480, 38:10:010701:481, 38:10:010701:482, 38:10:010701:483, 38:10:010701:484, 38:10:010701:485, 38:10:010701:486, 38:10:010701:487, 38:10:010701:488, 38:10:010701:489, 38:10:010701:490, 38:10:010701:491, 38:10:010701:492, 38:10:010701:493, 38:10:010701:494, 38:10:010701:495, 38:10:010701:496, 38:10:010701:497, 38:10:010701:498, 38:10:010701:499, 38:10:010701:500, 38:10:010701:501, 38:10:010701:502, 38:10:010701:503, 38:10:010701:504,</p>			



ПОЛНОЕ НАИМЕНОВАНИЕ ДОЛЖНОСТИ	инициалы, фамилия
-------------------------------	-------------------

						07/39-22-ПМТ-МО-ТЧ	Лист
Изм.	Кол.	Лист	№док	Подп.	Дата		93

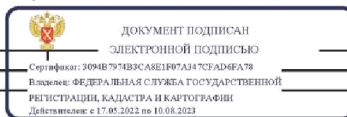
Лист 4

Земельный участок вид объекта недвижимости			
Лист № 4 раздела 1	Всего листов раздела 1: 8	Всего разделов: 3	Всего листов выписки: 11
19.04.2023г. № КУВИ-001/2023-91060657			
Кадастровый номер:		38:10:000000:88(Единое землепользование)	
<p>38:10:010701:505, 38:10:010701:506, 38:10:010701:507, 38:10:010701:508, 38:10:010701:509, 38:10:010701:510, 38:10:010701:511, 38:10:010701:512, 38:10:010701:513, 38:10:010701:514, 38:10:010701:515, 38:10:010701:516, 38:10:010701:517, 38:10:010701:518, 38:10:010701:519, 38:10:010701:520, 38:10:010701:521, 38:10:010701:522, 38:10:010701:523, 38:10:010701:524, 38:10:010701:525, 38:10:010701:526, 38:10:010701:527, 38:10:010701:528, 38:10:010701:529, 38:10:010701:530, 38:10:010701:531, 38:10:010701:532, 38:10:010701:533, 38:10:010701:534, 38:10:010701:535, 38:10:010701:536, 38:10:010701:537, 38:10:010701:538, 38:10:010701:539, 38:10:010701:540, 38:10:010701:541, 38:10:010701:542, 38:10:010701:543, 38:10:010701:544, 38:10:010701:545, 38:10:010701:546, 38:10:010701:547, 38:10:010701:548, 38:10:010701:549, 38:10:010701:550, 38:10:010701:551, 38:10:010701:552, 38:10:010701:553, 38:10:010701:554, 38:10:010701:555, 38:10:010701:556, 38:10:010701:557, 38:10:010701:558, 38:10:010701:559, 38:10:010701:560, 38:10:010701:561, 38:10:010701:562, 38:10:010701:563, 38:10:010701:564, 38:10:010701:565, 38:10:010701:566, 38:10:010701:567, 38:10:010701:568, 38:10:010701:569, 38:10:010701:570, 38:10:010701:571, 38:10:010701:572, 38:10:010701:573, 38:10:010701:574, 38:10:010701:575, 38:10:010701:576, 38:10:010701:577, 38:10:010701:578, 38:10:010701:579, 38:10:010701:580, 38:10:010701:581, 38:10:010701:582, 38:10:010701:583, 38:10:010701:584, 38:10:010701:585, 38:10:010701:586, 38:10:010701:587, 38:10:010701:588, 38:10:010701:589, 38:10:010701:590, 38:10:010701:591, 38:10:010701:592, 38:10:010701:593, 38:10:010701:594, 38:10:010701:595, 38:10:010701:596, 38:10:010701:597, 38:10:010701:598, 38:10:010701:599, 38:10:010701:600, 38:10:010701:601, 38:10:010701:602, 38:10:010701:603, 38:10:010701:604, 38:10:010701:605, 38:10:010701:606, 38:10:010701:607, 38:10:010701:608, 38:10:010701:609, 38:10:010701:610, 38:10:010701:611, 38:10:010701:612, 38:10:010701:613, 38:10:010701:614, 38:10:010701:615, 38:10:010701:616, 38:10:010701:617, 38:10:010701:618, 38:10:010701:619, 38:10:010701:620, 38:10:010701:621, 38:10:010701:622, 38:10:010701:623, 38:10:010701:624, 38:10:010701:625, 38:10:010701:626, 38:10:010701:627, 38:10:010701:628, 38:10:010701:629, 38:10:010701:630, 38:10:010701:631, 38:10:010701:632, 38:10:010701:633, 38:10:010701:634, 38:10:010701:635, 38:10:010701:636, 38:10:010701:637, 38:10:010701:638, 38:10:010701:639, 38:10:010701:640, 38:10:010701:641, 38:10:010701:642, 38:10:010701:643, 38:10:010701:644, 38:10:010701:645, 38:10:010701:646, 38:10:010701:647, 38:10:010701:648, 38:10:010701:649, 38:10:010701:650, 38:10:010701:651, 38:10:010701:652, 38:10:010701:653, 38:10:010701:654, 38:10:010701:655, 38:10:010701:656, 38:10:010701:657, 38:10:010701:658, 38:10:010701:659,</p>			

		ДОКУМЕНТ ПОДПИСАН ЭЛЕКТРОННОЙ ПОДПИСЬЮ	
Сертификат: 309487974B3A8E1E97A347C8AD4B7A78		инициалы, фамилия	
Выдано: ФЕДЕРАЛЬНАЯ СЛУЖБА ГОСУДАРСТВЕННОЙ РЕГИСТРАЦИИ, КАДАСТРА И КАРТОГРАФИИ			
Действителен с 17.05.2022 по 10.08.2023			
Полное наименование должности			

						07/39-22-ПМТ-МО-ТЧ	Лист
Изм.	Кол.	Лист	№ док	Подп.	Дата		94

Земельный участок			
вид объекта недвижимости			
Лист № 5 раздела 1	Всего листов раздела 1: 8	Всего разделов: 3	Всего листов выписки: 11
19.04.2023г. № КУВИ-001/2023-91060657			
Кадастровый номер:		38:10:000000:88(Единое землепользование)	
<p>38:10:010701:660, 38:10:010701:661, 38:10:010701:662, 38:10:010701:663, 38:10:010701:664, 38:10:010701:665, 38:10:010701:666, 38:10:010701:667, 38:10:010701:668, 38:10:010701:669, 38:10:010701:670, 38:10:010701:671, 38:10:010701:672, 38:10:010701:673, 38:10:010701:674, 38:10:010701:675, 38:10:010701:676, 38:10:010701:677, 38:10:010701:678, 38:10:010701:679, 38:10:010701:680, 38:10:010701:681, 38:10:010701:682, 38:10:010701:683, 38:10:010701:684, 38:10:010701:685, 38:10:010701:686, 38:10:010701:687, 38:10:010701:688, 38:10:010701:689, 38:10:010701:690, 38:10:010701:691, 38:10:010701:692, 38:10:010701:693, 38:10:010701:694, 38:10:010701:695, 38:10:010701:696, 38:10:010701:697, 38:10:010701:698, 38:10:010701:699, 38:10:010701:700, 38:10:010701:701, 38:10:010701:702, 38:10:010701:703, 38:10:010701:704, 38:10:010701:705, 38:10:010701:706, 38:10:010701:707, 38:10:010701:708, 38:10:010701:709, 38:10:010701:710, 38:10:010701:711, 38:10:010701:712, 38:10:010701:713, 38:10:010701:714, 38:10:010701:715, 38:10:010701:716, 38:10:010701:717, 38:10:010701:718, 38:10:010701:719, 38:10:010701:720, 38:10:010701:721, 38:10:010701:722, 38:10:010701:723, 38:10:010701:724, 38:10:010701:725, 38:10:010701:726, 38:10:010701:727, 38:10:010701:728, 38:10:010701:729, 38:10:010701:730, 38:10:010701:731, 38:10:010701:732, 38:10:010701:733, 38:10:010701:734, 38:10:010701:735, 38:10:010701:736, 38:10:010701:737, 38:10:010701:738, 38:10:010701:739, 38:10:010701:740, 38:10:010701:741, 38:10:010701:742, 38:10:010701:743, 38:10:010701:744, 38:10:010701:745, 38:10:010701:746, 38:10:010701:747, 38:10:010701:748, 38:10:010701:749, 38:10:010701:750, 38:10:010701:751, 38:10:010701:752, 38:10:010701:753, 38:10:010701:754, 38:10:010701:755, 38:10:010701:756, 38:10:010701:757, 38:10:010701:758, 38:10:010701:759, 38:10:010701:760, 38:10:010701:761, 38:10:010701:762, 38:10:010701:763, 38:10:010701:764, 38:10:010701:765, 38:10:010701:766, 38:10:010701:767, 38:10:010701:768, 38:10:010701:769, 38:10:010701:770, 38:10:010701:771, 38:10:010701:772, 38:10:010701:773, 38:10:010701:774, 38:10:010701:775, 38:10:010701:776, 38:10:010701:777, 38:10:010701:778, 38:10:010701:779, 38:10:010701:780, 38:10:010701:781, 38:10:010701:782, 38:10:010701:783, 38:10:010701:784, 38:10:010701:785, 38:10:010701:786, 38:10:010701:787, 38:10:010701:788, 38:10:010701:789, 38:10:010701:790, 38:10:010701:791, 38:10:010701:792, 38:10:010701:793, 38:10:010701:794, 38:10:010701:795, 38:10:010701:796, 38:10:010701:797, 38:10:010701:798, 38:10:010701:799, 38:10:010701:800, 38:10:010701:801, 38:10:010701:802, 38:10:010701:803, 38:10:010701:804, 38:10:010701:805, 38:10:010701:806, 38:10:010701:807, 38:10:010701:808, 38:10:010701:809, 38:10:010701:810, 38:10:010701:811, 38:10:010701:812, 38:10:010701:813, 38:10:010701:814,</p>			



ПОЛНОЕ НАИМЕНОВАНИЕ ДОЛЖНОСТИ	инициалы, фамилия	

						07/39-22-ПМТ-МО-ТЧ	Лист
Изм.	Кол.	Лист	№док	Подп.	Дата		95

Лист 6


Земельный участок вид объекта недвижимости			
Лист № 6 раздела 1	Всего листов раздела 1: 8	Всего разделов: 3	Всего листов выписки: 11
19.04.2023г. № КУВИ-001/2023-91060657			
Кадастровый номер:		38:10:000000:88(Единое землепользование)	
<p>38:10:010701:815, 38:10:010701:816, 38:10:010701:817, 38:10:010701:818, 38:10:010701:819, 38:10:010701:820, 38:10:010701:821, 38:10:010701:822, 38:10:010701:823, 38:10:010701:824, 38:10:010701:825, 38:10:010701:826, 38:10:010701:827, 38:10:010701:828, 38:10:010701:829, 38:10:010701:830, 38:10:010701:831, 38:10:010701:832, 38:10:010701:833, 38:10:010701:834, 38:10:010701:835, 38:10:010701:836, 38:10:010701:837, 38:10:010701:838, 38:10:010701:839, 38:10:010701:840, 38:10:010701:841, 38:10:010701:842, 38:10:010701:843, 38:10:010701:844, 38:10:010701:845, 38:10:010701:846, 38:10:010701:847, 38:10:010701:848, 38:10:010701:849, 38:10:010701:850, 38:10:010701:851, 38:10:010701:852, 38:10:010701:853, 38:10:010701:854, 38:10:010701:855, 38:10:010701:856, 38:10:010701:857, 38:10:010701:858, 38:10:010701:859, 38:10:010701:860, 38:10:010701:861, 38:10:010701:862, 38:10:010701:863, 38:10:010701:864, 38:10:010701:865, 38:10:010701:866, 38:10:010701:867, 38:10:010701:868, 38:10:010701:869, 38:10:010701:870, 38:10:010701:871, 38:10:010701:872, 38:10:010701:873, 38:10:010701:874, 38:10:010701:875, 38:10:010701:876, 38:10:010701:877, 38:10:010701:878, 38:10:010701:879, 38:10:010701:880, 38:10:010701:881, 38:10:010701:882, 38:10:010701:883, 38:10:010701:884, 38:10:010701:885, 38:10:010701:886, 38:10:010701:887, 38:10:010701:888, 38:10:010701:889, 38:10:010701:890, 38:10:010701:891, 38:10:010701:892, 38:10:010701:893, 38:10:010701:894, 38:10:010701:895, 38:10:010701:896, 38:10:010701:897, 38:10:010701:898, 38:10:010701:899, 38:10:010701:900, 38:10:010701:901, 38:10:010701:902, 38:10:010701:903, 38:10:010701:904, 38:10:010701:905, 38:10:010701:906, 38:10:010701:907, 38:10:010701:908, 38:10:010701:909, 38:10:010701:910, 38:10:010701:911, 38:10:010701:912, 38:10:010701:913, 38:10:010701:914, 38:10:010701:915, 38:10:060401:416, 38:10:060401:417, 38:10:060401:418, 38:10:060401:419, 38:10:060401:420, 38:10:060401:421, 38:10:060401:422, 38:10:060401:423, 38:10:060401:424, 38:10:060401:425, 38:10:060401:426, 38:10:060401:427, 38:10:060401:428, 38:10:060401:429, 38:10:060401:430, 38:10:060401:431, 38:10:060401:432, 38:10:060401:433, 38:10:060401:434, 38:10:060401:435, 38:10:060401:436, 38:10:060401:437, 38:10:060401:438, 38:10:060401:439, 38:10:060401:440, 38:10:060401:441, 38:10:060401:442, 38:10:060401:443, 38:10:060401:444, 38:10:060401:445, 38:10:060401:446, 38:10:060401:447, 38:10:060401:448, 38:10:060401:449, 38:10:060401:450, 38:10:060401:451, 38:10:060401:452, 38:10:060401:453, 38:10:060401:454, 38:10:060401:455, 38:10:060401:456, 38:10:060401:457, 38:10:060401:458, 38:10:060401:459, 38:10:060401:460, 38:10:060401:461, 38:10:060401:462, 38:10:060401:463, 38:10:060401:464, 38:10:060401:465, 38:10:060401:466, 38:10:060401:467, 38:10:060401:468, 38:10:060401:469,</p>			

 ДОКУМЕНТ ПОДПИСАН ЭЛЕКТРОННОЙ ПОДПИСЬЮ		
Служебный: 309487974В3САВЕ1R07A347СFAD4FAT8 Изданное: ФЕДЕРАЛЬНАЯ СЛУЖБА ГОСУДАРСТВЕННОЙ РЕГИСТРАЦИИ, КАДАСТРА И КАРТОГРАФИИ Действительно: с 17.05.2002 по 10.08.2023	ПОЛНОЕ НАИМЕНОВАНИЕ ДОЛЖНОСТИ	инициалы, фамилия

						07/39-22-ПМТ-МО-ТЧ	Лист 96
Изм.	Кол.	Лист	№док	Подп.	Дата		


Лист 7

Земельный участок вид объекта недвижимости			
Лист № 7 раздела 1	Всего листов раздела 1: 8	Всего разделов: 3	Всего листов выписки: 11
19.04.2023г. № КУВИ-001/2023-91060657			
Кадастровый номер:		38:10:000000:88(Единое землепользование)	
<p>38:10:060401:470, 38:10:060401:471, 38:10:060401:472, 38:10:060401:473, 38:10:060401:474, 38:10:060401:475, 38:10:060401:476, 38:10:060401:477, 38:10:060401:478, 38:10:060401:479, 38:10:060401:480, 38:10:060401:481, 38:10:060401:482, 38:10:060401:483, 38:10:060401:484, 38:10:060401:485, 38:10:060401:486, 38:10:060401:487, 38:10:060401:488, 38:10:060401:489, 38:10:060401:490, 38:10:060401:491, 38:10:060401:492, 38:10:060401:493, 38:10:060401:494, 38:10:060401:495, 38:10:060401:496, 38:10:060401:497, 38:10:060401:498, 38:10:060401:499, 38:10:060401:500, 38:10:060401:501, 38:10:060401:502, 38:10:060401:503, 38:10:060401:504, 38:10:060401:505, 38:10:060401:506, 38:10:060401:507, 38:10:060401:508, 38:10:060401:509, 38:10:060401:510, 38:10:060401:511, 38:10:060401:512, 38:10:060401:513, 38:10:060401:514, 38:10:060401:515, 38:10:060401:516, 38:10:060401:517, 38:10:060401:518, 38:10:060401:519, 38:10:060401:520, 38:10:060401:521, 38:10:060401:522, 38:10:060401:523, 38:10:060401:524, 38:10:060401:525, 38:10:060401:526, 38:10:060401:527, 38:10:060401:528, 38:10:060401:529, 38:10:060401:530, 38:10:060401:531, 38:10:060401:532, 38:10:060401:533, 38:10:060401:534, 38:10:060401:535, 38:10:060401:536, 38:10:060401:537, 38:10:060401:538, 38:10:060401:539, 38:10:060401:540, 38:10:060401:541, 38:10:060401:542, 38:10:060401:543, 38:10:060401:544, 38:10:060401:545, 38:10:060401:546, 38:10:060401:547, 38:10:060401:548, 38:10:060401:549, 38:10:060401:550, 38:10:060401:551, 38:10:060401:552, 38:10:060401:553, 38:10:060401:554, 38:10:060401:555, 38:10:060401:556, 38:10:060401:557, 38:10:060401:558, 38:10:060401:559, 38:10:060401:560, 38:10:060401:561, 38:10:060401:562, 38:10:060401:563, 38:10:060401:564, 38:10:060401:565, 38:10:060401:566, 38:10:060401:567, 38:10:060401:568, 38:10:060401:569, 38:10:060401:570, 38:10:060401:571, 38:10:060401:572, 38:10:060401:573, 38:10:060401:574, 38:10:060401:575, 38:10:060401:576, 38:10:060401:577, 38:10:060401:578, 38:10:060401:579, 38:10:060401:580, 38:10:060401:581, 38:10:060401:582, 38:10:060401:583, 38:10:060401:584, 38:10:060401:585, 38:10:060401:586, 38:10:060401:587, 38:10:060401:588, 38:10:060401:589, 38:10:060401:590, 38:10:060401:591, 38:10:060401:592, 38:10:060401:593, 38:10:060401:594, 38:10:060401:595, 38:10:060401:596, 38:10:060401:597, 38:10:060401:598, 38:10:060401:599, 38:10:060401:600, 38:10:060401:601, 38:10:060401:602, 38:10:060401:603, 38:10:060401:604, 38:10:060401:605, 38:10:060401:606, 38:10:060401:607, 38:10:060401:608, 38:10:060401:609, 38:10:060401:610, 38:10:060401:611, 38:10:060401:612, 38:10:060401:613, 38:10:060401:614, 38:10:060401:615, 38:10:060401:616, 38:10:060401:617, 38:10:060401:618, 38:10:060401:619, 38:10:060401:620, 38:10:060401:621, 38:10:060401:622, 38:10:060401:623, 38:10:060401:624,</p>			

ПОЛНОЕ НАИМЕНОВАНИЕ ДОЛЖНОСТИ	 ДОКУМЕНТ ПОДПИСАН ЭЛЕКТРОННОЙ ПОДПИСЬЮ	ИНИЦИАЛЫ, ФАМИЛИЯ
	Сертификат: 309487974834861870241756484878 Выдано: ФЕДЕРАЛЬНАЯ СЛУЖБА ГОСУДАРСТВЕННОЙ РЕГИСТРАЦИИ, КАДАСТРА И КАРТОГРАФИИ Действителен с 17.05.2012 по 10.08.2023	

						07/39-22-ПМТ-МО-ТЧ	Лист
Изм.	Кол.	Лист	№док	Подп.	Дата		97

Лист 8			
Земельный участок вид объекта недвижимости			
Лист № 8 раздела 1	Всего листов раздела 1: 8	Всего разделов: 3	Всего листов выписки: 11
19.04.2023г. № КУВИ-001/2023-91060657			
Кадастровый номер:		38:10:000000:88(Единое землепользование)	
		38:10:060401:625, 38:10:060401:626, 38:10:060401:627, 38:10:060401:628, 38:10:060401:629, 38:10:060401:630, 38:10:060401:631, 38:10:060401:632, 38:10:060401:633, 38:10:060401:634, 38:10:060401:635, 38:10:060401:636, 38:10:060401:637, 38:10:060401:638, 38:10:060401:639, 38:10:060401:640, 38:10:060401:641, 38:10:060401:642, 38:10:060401:643.	
Получатель выписки:		Полубоярова Юлия Николаевна	


ПОЛНОЕ НАИМЕНОВАНИЕ ДОЛЖНОСТИ	 ДОКУМЕНТ ПОДПИСАН ЭЛЕКТРОННОЙ ПОДПИСЬЮ Сертификат: 309487974B3САВЕ1R07A347CFAD4F478 Выдано: ФЕДЕРАЛЬНАЯ СЛУЖБА ГОСУДАРСТВЕННОЙ РЕГИСТРАЦИИ, КАДАСТРА И КАРТОГРАФИИ Действителен: с 17.05.2002 по 10.08.2023	ИНИЦИАЛЫ, ФАМИЛИЯ
-------------------------------	--	-------------------

						07/39-22-ПМТ-МО-ТЧ	Лист
Изм.	Кол.	Лист	№док	Подп.	Дата		98

Выписка из Единого государственного реестра недвижимости об основных характеристиках и зарегистрированных правах на объект недвижимости
Сведения о зарегистрированных правах

Земельный участок			
вид объекта недвижимости			
Лист № 1 раздела 2	Всего листов раздела 2: 2	Всего разделов: 3	Всего листов выписки: 11
19.04.2023г. № КУВИ-001/2023-91060657			
Кадастровый номер:		38:10:000000:88(Единое землепользование)	


1	Правообладатель (правообладатели):	1.1	данные о правообладателе отсутствуют
	Сведения о возможности предоставления третьим лицам персональных данных физического лица:	1.1.1	данные отсутствуют
2	Вид, номер, дата и время государственной регистрации права:	2.1	не зарегистрировано
4	Сведения об осуществлении государственной регистрации сделки, права, ограничения права без необходимого в силу закона согласия третьего лица, органа:	4.1	данные отсутствуют
5	Ограничение прав и обременение объекта недвижимости:		
	5.1 вид:		Аренда
	дата государственной регистрации:		14.05.2007 00:00:00
	номер государственной регистрации:		38-38-11/004/2007-476
	срок, на который установлены ограничение прав и обременение объекта недвижимости:		Срок действия с 24.01.2007 по 24.01.2056 с 24.01.2007 по 24.01.2056
	лицо, в пользу которого установлены ограничение прав и обременение объекта недвижимости:		Открытое акционерное общество "Иркутская электросетевая компания", ИНН: 3812122706
	сведения о возможности предоставления третьим лицам персональных данных физического лица		данные отсутствуют
	основание государственной регистрации:		Дополнительное соглашение от 11.01.2010 г. к договору аренды земельного участка №67-07А от 24.01.2007 года, выдан 11.01.2010, дата государственной регистрации: 01.06.2010, номер государственной регистрации: 38-38-11/005/2010-756 Постановление Администрации муниципального образования Куйтунский район, № 87, выдан 24.01.2007 Договор аренды земельного участка, № 67-07А, выдан 24.01.2007

полное наименование должности	 ДОКУМЕНТ ПОДПИСАН ЭЛЕКТРОННОЙ ПОДПИСЬЮ Сертификат: 309487974B3САВЕ1R07A317CFAD4FAT8 Изданное: ФЕДЕРАЛЬНАЯ СЛУЖБА ГОСУДАРСТВЕННОЙ РЕГИСТРАЦИИ, КАДАСТРА И КАРТОГРАФИИ Действительно: с 17.05.2012 по 10.08.2023	инициалы, фамилия

						07/39-22-ПМТ-МО-ТЧ	Лист
Изм.	Кол.	Лист	№док	Подп.	Дата		99

Лист 10

Земельный участок		Лист 10	
вид объекта недвижимости			
Лист № 2 раздела 2	Всего листов раздела 2: 2	Всего разделов: 3	Всего листов выписки: 11
19.04.2023г. № КУ ВИ-001/2023-91060657			
Кадастровый номер:		38:10:000000:88(Единое землепользование)	
	сведения об осуществлении государственной регистрации сделки, права, ограничения права без необходимого в силу закона согласия третьего лица, органа:	данные отсутствуют	
	сведения об управляющем залогом и о договоре управления залогом, если такой договор заключен для управления ипотекой:	данные отсутствуют	
	сведения о депозитарии, который осуществляет хранение обезличенной документарной закладной или электронной закладной:		
	сведения о внесении изменений или дополнений в регистрационную запись об ипотеке:		
6	Заявленные в судебном порядке права требования:	данные отсутствуют	
7	Сведения о возражении в отношении зарегистрированного права:	данные отсутствуют	
8	Сведения о возможности предоставления третьим лицам персональных данных физического лица	данные отсутствуют	
9	Сведения о наличии решения об изъятии объекта недвижимости для государственных и муниципальных нужд:	данные отсутствуют	
10	Сведения о невозможности государственной регистрации без личного участия правообладателя или его законного представителя:	данные отсутствуют	
11	Правопритязания и сведения о наличии поступивших, но не рассмотренных заявлений о проведении государственной регистрации права (перехода, прекращения права), ограничения права или обременения объекта недвижимости, сделки в отношении объекта недвижимости:	отсутствуют	
12	Сведения о невозможности государственной регистрации перехода, прекращения, ограничения права на земельный участок из земель сельскохозяйственного назначения:	данные отсутствуют	

полное наименование должности	 ДОКУМЕНТ ПОДПИСАН ЭЛЕКТРОННОЙ ПОДПИСЬЮ	инициалы, фамилия
	Сертификат: 309487974B3САВЕ1R07A347CFAD4F478 Выдано: ФЕДЕРАЛЬНАЯ СЛУЖБА ГОСУДАРСТВЕННОЙ РЕГИСТРАЦИИ, КАДАСТРА И КАРТОГРАФИИ Действителен: с 17.05.2012 по 10.08.2023	

						07/39-22-ПМТ-МО-ТЧ	Лист
Изм.	Кол.	Лист	№док	Подп.	Дата		100

Выписка из Единого государственного реестра недвижимости об основных характеристиках и зарегистрированных правах на объект недвижимости
Описание местоположения земельного участка

Земельный участок вид объекта недвижимости			
Лист № 1 раздела 3	Всего листов раздела 3: 1	Всего разделов: 3	Всего листов выписки: 11
19.04.2023г. № КУВИ-001/2023-91060657			
Кадастровый номер:		38:10:000000:88(Единое землепользование)	
План (чертеж, схема) земельного участка			
Масштаб 1:600000	Условные обозначения		

полное наименование должности		ДОКУМЕНТ ПОДПИСАН ЭЛЕКТРОННОЙ ПОДПИСЬЮ	инициалы, фамилия
	Сертификат: 3094B7974B3CA8E1F07A37CFAD8F478 Выдано: ФЕДЕРАЛЬНАЯ СЛУЖБА ГОСУДАРСТВЕННОЙ РЕГИСТРАЦИИ, КАДАСТРА И КАРТОГРАФИИ Действителен: с 17.05.2022 по 10.08.2023		

						07/39-22-ПМТ-МО-ТЧ	Лист
Изм.	Кол.	Лист	№док	Подп.	Дата		101

Приложение 4
Выписки из Государственного лесного реестра

Выписка из лесного реестра от 19.12.2022 г. № 19

о лесном участке

ЛЕСНОЙ УЧАСТОК

Адрес (местоположение):

Куйтунское лесничество, Куйтунское участковое лесничество, Куйтунская дача, кв. № 23 (выд. 37-42,44,46); Барлукское участковое лесничество, Барлукская дача, кв. № 7 (выд. 26,32,33); Куйтунское участковое лесничество, Куйтунская дача, кв. № 29 (выд. 1,2,5,14,19,21,22); Барлукское участковое лесничество, Барлукская дача, кв. № 8 (выд. 1,6,11,17,19); Барлукское участковое лесничество, Барлукская дача, кв. № 17 (выд. 1,4,5,6,8,10); Барлукское участковое лесничество, Технический участок №1, кв. № 43 (выд. 2); Барлукское участковое лесничество, Технический участок №1, кв. № 48 (выд. 1,2,3,6,13); Барлукское участковое лесничество, Технический участок №1, кв. № 52 (выд. 6,8)

Целевое назначение лесного участка (вид(ы))

ст. 25 Лесного кодекса РФ

№ п.п.	Виды использования по Лесохозяйственному регламенту
1	Заготовка древесины
2	Заготовка живицы
3	Заготовка и сбор недревесных лесных ресурсов
4	Заготовка пищевых лесных ресурсов и сбор лекарственных растений
5	Осуществление видов деятельности в сфере охотничьего хозяйства
6	Осуществление геологического изучения недр, разведка и добыча полезных ископаемых
7	Осуществление научно-исследовательской деятельности, образовательной деятельности
8	Осуществление рекреационной деятельности
9	Осуществление религиозной деятельности
10	Создание и эксплуатация объектов лесоперерабатывающей инфраструктуры
11	Создание лесных плантаций и их эксплуатация
12	Строительство и эксплуатация водохранилищ и иных искусственных водных объектов, создание и расширение морских и речных портов, строительство, реконстр
13	Строительство, реконструкция, эксплуатация линейных объектов
14	Выращивание лесных плодовых, ягодных, декоративных растений, лекарственных
15	Ведение сельского хозяйства

Приложение:

1. Качественные и количественные характеристики (таксационное описание).
2. Лесоустроительные планшеты.

Начальник ТУ МЛК
Иркутской области по Куйтунскому лесничеству



Панковец С. О.

						07/39-22-ПМТ-МО-ТЧ	Лист
Изм.	Кол.	Лист	№док	Подп.	Дата		102

Выписка из лесного реестра от 19.12.2022 г. № 19


о предоставлении лесных участков гражданам и юридическим лицам

ЛЕСНОЙ УЧАСТОК

Адрес (местоположение): Куйтунское лесничество, Куйтунское участковое лесничество, Куйтунская дача, кв. № 23 (выд. 37-42,44,46) обременены правами аренды по договору № 12-19/8 от 16.12.2008 г., Барлукское участковое лесничество, Барлукская дача, кв. № 7 (выд. 26,32,33); Куйтунское участковое лесничество, Куйтунская дача, кв. № 29 (выд. 1,2,5,14,19,21,22); Барлукское участковое лесничество, Барлукская дача, кв. № 8 (выд. 1,6,11,17,19); Барлукское участковое лесничество, Барлукская дача, кв. № 17 (выд. 1,4,5,6,8,10) обременен правами аренды по договору от 01.11.2008 г. № 9; Барлукское участковое лесничество, Технический участок №1, кв. № 43 (выд. 2); Барлукское участковое лесничество, Технический участок №1, кв. № 48 (выд. 1,2,3,6,13); Барлукское участковое лесничество, Технический участок №1, кв. № 52 (выд. 6,8) правами третьих лиц не обременен.

1. Приложение о фактических видах использования.

Начальник ТУМЛК
Иркутской области по Куйтунскому лесничеству



Папковец С. О.

						07/39-22-ПМТ-МО-ТЧ	Лист
Изм.	Кол.	Лист	№док	Подп.	Дата		103

Приложение к выписке из государственного лесного реестра № 19 от 19.12.2022 г.


Фактические виды использования / Сведения об обременении арендой, постоянным бессрочным пользованием, безвозмездным пользованием: Куйтунское лесничество

№ п.п.	Вид использования	Наименование арендатора	Участковое лесничество Квартал (выдел)	Документы-основания пользования лесным участком (договор аренды, постоянное (бессрочное) пользование, безвозмездного пользования лесным участком)	
				Реквизиты договора / приказа о предоставлении в постоянное бессрочное	Срок действия
1	Заготовка древесины	Общество с ограниченной ответственностью "Куйтун-Лесснаб"	Барлуцкое участковое лесничество, Завальская дача 62 (1-31), 63 (1-25), 64 (1-16), 65 (1-17), 66 (1-27), 83 (1-34), 84 (1-16), 85 (1-30), 86 (1-25), 87 (1-27), 100 (1-27), 101 (1-24,26-29,31-34), 102 (1-5,7-14,16-24,29-33), 103 (1-18,23-25), 115 (1-37,39,40,42-45), 116 (1,3-7,9-19,21-23,25,27-40,45-54), 117 (1-32), Наратаянская дача 36 (1-50), 41 (1-30), 42 (1-34), 43 (12-34), 44 (6-43), 45 (10-39), 46 (8-34), 50 (9-24), 57 (9-30), 58 (14-61), 59 (1-32), 60 (1-25), 61 (1-27), 62 (1-21), Куйтунское участковое лесничество, Куйтунская дача 1 (1-7,9-39,48,49), 2 (2-25,31,32), 4 (1,4-15,17-22,26-46,48), 5 (1-11,13-20,22-30,33-36), 6 (1-10,12-18,20-27,29,31-33,38), 7 (1-18,20,23-25,27-57,67-70,72,73), 8 (1-24,27,30,32,37), 9 (1-20,24,31), 10 (1-6,8,12,20,21), 11 (2-49,54-56), 12 (1-52,55-57), 13 (1-29), 14 (1-8), 15 (1-48), 16 (1-13), 17 (1-20), 18 (1-79), 19 (1-4,6,8-48,50-52), 20 (1-3,5,6,8-14,17,19,21), 21 (1-5,7,9-16,18,19,21-23), 22 (1-22), 23 (1-50), 24 (1-22), 25 (1-23), 26 (1-27), 27 (1-29), 28 (1-22,24-26,28-33,36-38,40,43-45,48-54,56-62,64-73,75-77), 29 (1-26,29,30-33)	№ 12-19/8 от 16 декабря 2008 г.	20 ноября 1995 г. - 20 ноября 2044 г.
2	Заготовка древесины	Общество с ограниченной ответственностью "Континент МТ"	Барлуцкое участковое лесничество, Барлуцкая дача 4 (1-40), 6 (1-24), 12 (1-55), 14 (1-61), 17 (1-70), 18 (1-84), 31 (1-53), 32 (1-39), 33 (1-47), 34 (1-38)	№ 9 от 1 ноября 2008 г.	6 июня 2005 г. - 6 июня 2054 г.

Должностное лицо органа, осуществляющего ведение государственного лесного реестра Сарацук А. В.
(Ф.И.О.)

Дата 19 декабря

Подпись



						07/39-22-ПМТ-МО-ТЧ	Лист
Изм.	Кол.	Лист	№док	Подп.	Дата		104

Участковое лесничество: КУЙТУНСКОЕ
ЭКСПЛУАТАЦИОННЫЕ ЛЕСА

Квартал 23

№	Состав	я:Воз:	Вы:Ди:	Кл:Во:	Тип	Зап.сырор:	К:Запас	лес.МЗ:	Хозяйственные мероприятия
выде-ла	Подрос: Подлес:	р: у:ра	: : со:ам:	: : во:тет:	лес:	на : в т.т:	сто:дер:	сухо:ед.:захл:	об-:
га	Почва	с:	: : зр:	: : зр:	лес:	1 га:ч.по:о:	со:в:ста-	щий:	мероприятия
Пло-щадь	выдела:	вы:	: : гр:	ТЛУ	на : тав-а:	ро:го:ре-	дин:лик-	вид:	
и пр.:	л/к : та:	: : во:но-	: : зр: та:	лес:	ле : щим : н:	дин:лик-	вид:		
2,0	4Л	17	17	20 2	,7 С2	42	17		
	1Б		17	14			4		
34	10Б	1	10	4 2	1 3 РТ	1	6		
6,0		4		1	,6 С2	6			
единичные деревья									
35	10Б	1	80	20	28	2		12	прореж.2 оч. 20%
	7Б	1	40	13	10 4 3 РТ	12	5 2		
,6	1С	14	13	14 2	,9 С2	7	1 2		
	2Б		80	19	28		1 3		
36	7Б	1	55	17	14 6 3 РТ	16	67 2		
6,0	10С	18	17	18 3	,8 С2	96	10 3		
	1Л		19	22			10 2		
	1Б		80	22	28		9 2		
	+ Л		160						
37	8Б	1	55	18	16 6 3 РТ	16	614 3		
48,0	2Л	18	65	18	22 3 ,8 С2	768	154 2		
	+ С								естест.заращ.
38	ПРОГАЛИНА				С 3 РТ				
9,0					С2				
подрост: 10С (10) 1,5 м, 1,0 тыс.шт/га									
ПРОВЕД.Х/М ЭКОН.НЕЦЕЛЕСООБР.									
39	8Б	1	55	18	14 6 3 РТ	16	154 2		
12,0	2Л	18	18	20 3	,8 С2	192	38 2		прореж.2 оч. 15%
40	7Б	1	40	14	10 4 3 РТ	9	82 3		рубка ед.дер.
13,0	3Л	14	14	16 2	,7 С2	117	35 2		
единичные деревья									
41	8Б	1	90	22	32	3	3	31	
	2С		170	24	44		2	8	
8,0	8Б	1	55	17	14 6 3 РТ	14	90 2		
	2Л	17	17	18 3	,8 С2	112	22 2		
	+ С								
	+ С		160						
42	6С	1	80	20	26 4 3 РТ	22	13		
1,0	3Л	20	20	28 2	,6 С2	22	7		
	1Б		20	22			2		
43	4Л	1	70	18	24 4 3 РТ	17	14		
2,0	3С	18	18	24 2	,6 С3	34	10		
	3Б		18	20			10		
44	8С	1	10	2	4 1 3 РТ	2	2		
2,0	2Л	2		1	,7 С2	3	1		
	+ Б								
45	6С	1	45	13	14 3 3 РТ	15	27		
3,0	4Л	13	13	14 2	,7 С2	45	18		
	+ Б								
46	5С	1	45	13	14 3 3 РТ	19	342 2		прореж.2 оч. 15%
36,0	2Л	13	13	14 2	,9 С2	684	137 2		
	3Б		13	10			205 3		
	+ ОС								
47	ПРОЧИЕ ТРАССЫ								
8,9	ширина 20,0 м, протяженность 4,6 км, ЧИСТАЯ								
48	ДОРОГИ								
2,3	лесохозяйственная, ширина 4,0 м, протяженность 6,0 км, СОСТОЯНИЕ НЕУДОВЛЕТВОРИТЕЛЬНОЕ								
49	ДОРОГИ								

Участковое лесничество: КУЙТУНСКОЕ
ЭКСПЛУАТАЦИОННЫЕ ЛЕСА

Квартал 29

Участковое лесничество: КУЙТУНСКОЕ										Квартал 29		
ЭКСПЛУАТАЦИОННЫЕ ЛЕСА												
N	Состав	я	Воз	Вы	Ди	Кл	Во	Тип	Зап. сырор	К	Запас	лес. МЗ
выде-	Подрос	р							лес. м3	л		
ла	Подлес	у	ра	со	ам	во	тет	леса	на	в т	т	стоя
	Почва	с							1 га	ч	по	о
	Особен	ст	та	ет					ТЛУ	сос	в	ста
Пло-	выдела	вы			гр				на	та	в	а
щадь	Хар-ка	со			р		пол		на	та	в	а
га	л/к	та			во	но			выде	ляю	р	дин
	и пр.	яр			эр	та			ле	шим	н	вид
1,8	7С	1	10	2	4	1	3	РТ	1		1	
	2Л	2				1	,5	С2	1			
	1В											
Л/К СПИСАННЫЕ ЛЕСХОВОМ												
2,0	8Б	1	90	22	28	9	3	РТ	16		13	2
	2С	22	110	24	32	4	,6	С2	16		3	1
	+ Л											
3,0	8Б	1	90	22	28	9	3	РТ	16		26	2
	2С	22	110	24	32	4	,6	С2	32		6	1
	+ Л											
подрост: 10С (5) 1,0 м, 1,0 тыс. шт/га												
4,0	8Б	1	55	18	14	6	3	РТ	16		51	3
	2Л	18	65	18	20	3	,8	С2	64		13	2
	+ С											
5,0	7В	1	80	23	24	8	2	РТ	17		262	2
	2С	23		23	28	4	,6	С2	374		75	1
	1Л			23	28						37	1
6,0	8Б	1	15	6	4	2	3	РТ	2		50	
	2ОС	6			1	,5	С2	62			12	
единичные деревья												
	4С		80	23	28				2		2	25
	6Б		23	24							1	37
7,0	8Б	1	65	20	16	7	3	РТ	16		243	2
	2Л	20		20	22	4	,7	С2	304		61	1
	+ С											
	+ Б		90									
8,0	7В	1	15	6	4	2	3	РТ	3		12	
	2ОС	6			1	,7	С2	18			4	
	1С										2	
9,0	7В	1	45	15	12	5	3	РТ	12		201	
	1ОС	15		15	16	2	,8	С2	288		29	
	2С		50	15	16						58	
	+ Л											
10,0	4С	1	85	23	28	5	2	РТ	25		90	1
	2Л	22		23	32	4	,6	С2	225		45	1
	4Б			21	24						90	2
селекционная оценка: НОРМАЛЬНЫЕ												
11,0	8С	1	90	23	28	5	2	РТ	25		140	1
	2Б	22	70	20	20	4	,6	С2	175		35	2
селекционная оценка: НОРМАЛЬНЫЕ												
12,0	4С	1	5	1,5	2	1	3	РТ	1		1	
	6Б	2			1	,6	С2	2			1	
13,0	5Б	1	80	19	26	8	3	РТ	12		48	3
	3Б	18	50	16	14	4	,6	С2	96		29	3
	2ОС		16	18							19	3
	+ Л		160									
подрост: 10С (15) 1,5 м, 1,0 тыс. шт/га												
14,0	5С	1	45	13	14	3	3	РТ	17		102	2
	2Л	13		13	14	2	,8	С2	204		41	2
	3Б			13	10						61	3
15,0	4Б	1	90	22	28	9	3	РТ	15		60	2
	2С	21		24	32	4	,6	С2	150		30	1
	1Л			24	32						15	1
	3В		50	17	14						45	2

прореж. 2 оч.
15%

Участковое лесничество: КУЙТУНСКОЕ
ЭКСПЛУАТАЦИОННЫЕ ЛЕСА

Квартал 29

N	Состав	я	Воз	Вы	Ди	Кл	Во	Тип	Зап.сырор	К	Запас	лес.МЗ			
выде	Подрос	р				ни		лес	дес.м3	л					
ла	Подлес	у	ра	со	ам	во	тет	на	в	т	т	стоя	дер	Хозяйственные	
	Почва	с				эр		1	га	ч	по	о		об	
	Особен	ст	та	ет				ТЛУ	сос	в	ста			ций	мероприятия
Пло	выдела	вы			гр				на	та	в	а	рого	ре	
щадь	Хар-ка	со			р				выде	ляю	р			дин	лик
га	л/к	та			во	но			ле	шим	н				вид
	и	пр	яр			эр	та								
16	6С	1	160	23	40	8	3	РТ	25	60	2				
4,0	2С	22	80	20	26	4	,6	С2	100	20	1				
	2Б			20	26					20	2				
	селекционная оценка: НОРМАЛЬНЫЕ														
17	7С	1	50	14	16	3	3	РТ	18	50	2			прореж.2 оч.	
4,0	2Л	14		14	16	2	,8	С2	72	15	2			15%	
	1Б			14	12					7	3				
18	7В	1	40	14	10	4	3	РТ	12	1251	3			прореж.2 оч.	
149,0	20С	14		14	16	2	,9	С2	1788	358	4			20%	
	1С			50	14	16				179	2				
19	5С	1	45	13	14	3	3	РТ	15	37					
5,0	2Л	13		13	14	2	,7	С2	75	15					
	3Б			13	10					23					
20	6С	1	45	13	14	3	3	РТ	15	45					
5,0	2Л	13		13	14	2	,7	С2	75	15					
	2Б			13	10					15					
21	7Б	1	40	14	12	4	3	РТ	10	49					
7,0	10С	14		14	16	2	,8	С2	70	7					
	2С			50	14	16				14					
	+ Л														
22	линии ЭЛЕКТРОПЕРЕДАЧ														
17,0	ширина 30,0 м, протяженность 3,8 км, ЧИСТАЯ														
23	ДОРОГИ														
10,0	общего пользования, ГРУНТОВАЯ УКРЕПЛЕННАЯ, ширина 30,0 м, протяженность 3,5 км, СОСТОЯНИЕ УДОВЛЕТВОРИТЕЛЬНОЕ														
24	7С	1	50	14	16	3	3	РТ	21	1617	2			прореж.2 оч.	
110,0	1Л	14		14	16	2	,9	С2	2310	231	2			20%	
	2Б			14	12					462	3				
25	5С	1	90	22	32	5	3	РТ	24	108	1				
9,0	1Л	21		23	36	3	,6	С2	216	22	1				
	4Б			20	26					86	2				
	+ ОС														
	подрост: 10С (15) 1,5 м, 1,0 тыс.шт/га														
	селекционная оценка: НОРМАЛЬНЫЕ														
26	8С	1	90	22	32	5	3	РТ	13	135	1				
13,0	1Л	22		22	32	3	,3	С2	169	17	1				
	1Б			70	19	26				17	3				
	7С	2	45	13	14					8	73	2			
	3Б	13		13	10		,4			104	31	3			
	селекционная оценка: НОРМАЛЬНЫЕ														
29	4Л	1	90	16	20	5	4	СФ	9	36	2				
10,0	3Б	13		12	14	2	,5	В5	90	27	2				
	3Б			50	9	10				27	4				
	селекционная оценка: МИНУСОВЫЕ														
30	ДОРОГИ														
,8	лесохозяйственная, ширина 4,0 м, протяженность 2,0 км, СОСТОЯНИЕ УДОВЛЕТВОРИТЕЛЬНОЕ														
32	ПРОЧИЕ ТРАССЫ														
4,0	ширина 15,0 м, протяженность 2,8 км, ЧИСТАЯ														
33	ПРОСЕКИ КВАРТАЛЬНЫЕ														
,4	ширина 0,5 м, протяженность 5,5 км, ЧИСТАЯ														
Итого по категории									7080	62					
506,0															

Участковое лесничество: БАРЛУКСКОЕ
 ЭКСПЛУАТАЦИОННЫЕ ЛЕСА

Квартал 8

№	Состав	я:Воз:	Вы:Ди:	Кл:Бо:	Тип	Зап.сырор:	К:Запас	лес.МЗ:	МЗ:
виде-	Подрос:	р:	: : : ни-	: : : ни-		лес.МЗ	л:	сухо:ед.:захл:	
ла	Подлес:	у:ра	со:ам:во:тет:	ле:са:	на : в т.т:стоя:дер:	1 га:ч.по:о:		Хозяйственные:	
	Почва:	с:	: : : эр:					мероприятия:	
	Особен:	ст	та:ет:		ТЛУ	сос-в:ста-		щий:	
Пло-	выдела:вы:		: : : гр:			на : тав-а:рого:ре-		дин:лик:	
щадь,	Хар-ка:со:		: : : пол:			выде:ляю-р:			
га	л/к : та:		: : : во:но-			ле : шим : н:		: : вид :	
	и пр.:яр:		: : : эр: та:						
1	7С	1	90 21	24 5 3	БРРТ	28 1529	1		
78,0	2Л	21	21 24 3	,7 С2		2184 437	1		
	1Б		60 18	22		218	3		
	единичные деревья							140	
	9С		250 26	56		2	2	16	
	1Л		26	56					
	подрост: 7СЗЛ (15) 1,5 м, 3,0 тыс.шт/га								
	ПРИРОДНЫЙ КПО ПОВЫШЕН НА 1 КЛ.								
	селекционная оценка: НОРМАЛЬНЫЕ								
	озу: участки леса вокруг населенных пунктов								
2	9Б	1	40 14	14 4 3	БРРТ	9	16		
2,0	1С	14		2 ,7 С2		18	2		
	+ Л								
	озу: участки леса вокруг населенных пунктов								
6	насаждение с породами искусств. происхождения								
73,0	6Б	1	40 15	14 4 3	БРРТ	12	525 3	прореж.1 оч.	15%
	3ОС	15	15 14	2 ,8 С2		876	263 3		
	1С		38 14	14			88 2		
	+ Л								
	культуры-69 г., без подг. почвы, посев ручной, состояние								
	погибшие, заглуш. листв. породами								
7	6ОС	1	80 23	28 8 2	РТ	17	31 3	6	
3,0	2Б	22	20 24	4 ,5 С3		51	10 3		
	1С		90 23	28			5 1		
	1Л		23	28			5 1		
	+ Л								
8	7Б	1	35 13	12 4 3	РТ	10	175 3	прореж.1 оч.	15%
25,0	1ОС	13	13 14	2 ,8 С2		250	25 3		
	2С		13	14			50 2		
	+ Л								
	озу: участки леса вокруг населенных пунктов								
9	лесные культуры								
26,0	7С	1	38 13	12 2 2	БРРТ	17	309		
	1Л	13	40	1 ,8 С2		442	44		
	2Б		14	14			89		
	+ ОС								
	культуры-69 г., без подг. почвы, посев ручной, состояние								
	хорошие								
10	насаждение с породами искусств. происхождения								
5,0	7Б	1	40 14	14 4 3	БРРТ	10	35 3	прореж.1 оч.	15%
	2ОС	14	14 14	2 ,8 С2		50	10 3		
	1С		38 14	14			5 2		
	+ Л								
	+ Б								
	культуры-69 г., без подг. почвы, посев ручной, состояние								
	погибшие, заглуш. листв. породами								
11	4С	1	40 14	14 2 2	БРРТ	18	130	ух. за мол. лоч	25%
18,0	1Л	14		1 ,8 С2		324	32		
	4Б						130		
	1ОС						32		
12	5Б	1	40 15	14 4 3	БРРТ	12	234 3	прореж.1 оч.	25%
39,0	2ОС	15	15 14	2 ,8 С2		468	94 3		
	2С		15 14				93 2		
	1Л		15	14			47 2		

Выписка из лесного реестра от 07.02.2023г. № 1

Выписка из лесного реестра от 07.02.2023 г. № 1

Информация о лесном участке

ЛЕСНОЙ УЧАСТОК

Адрес (местоположение): Куйтунское лесничество, Куйтунское участковое лесничество, Куйтунская дача, кв. № 15 (выд. 13,14,21-24,30,40,43,44); Куйтунское участковое лесничество, Куйтунская дача, кв. № 23 (выд. 30,43,45,49); Куйтунское участковое лесничество, Куйтунская дача, кв. № 29 (выд. 3,4,7,9,10,15,18,20,23); Барлукское участковое лесничество, Барлукская дача, кв. № 7 (выд. 4,11,13,17,19,20,25,40); Барлукское участковое лесничество, Барлукская дача, кв. № 8 (выд. 12,18,25,31,32,33,39,40,70,71); Барлукское участковое лесничество, Барлукская дача, кв. № 17 (выд. 2,3,9,14,15,49,50); Барлукское участковое лесничество, Барлукская дача, кв. № 18 (выд. 1,4,5-9,11,13-16,20); Барлукское участковое лесничество, Технический участок №1, кв. № 38 (выд. 16-21); Барлукское участковое лесничество, Технический участок №1, кв. № 48 (выд. 5,12); Барлукское участковое лесничество, Технический участок №1, кв. № 52 (выд. 1-3)

Целевое назначение: эксплуатационные леса.


Виды разрешенного использования лесов:

Ведение сельского хозяйства
Выращивание лесных плодовых, ягодных, декоративных растений, лекарственных растений
Заготовка древесины
Заготовка живицы
Заготовка и сбор недревесных лесных ресурсов
Заготовка пищевых лесных ресурсов и сбор лекарственных растений
Осуществление видов деятельности в сфере охотничьего хозяйства
Осуществление геологического изучения недр, разведка и добыча полезных ископаемых
Осуществление научно-исследовательской деятельности, образовательной деятельности
Осуществление рекреационной деятельности
Осуществление религиозной деятельности
Создание и эксплуатация объектов лесоперерабатывающей инфраструктуры
Создание лесных плантаций и их эксплуатация
Строительство и эксплуатация водохранилищ и иных искусственных водных объектов, создание и расширение морских и речных портов, строительство, реконстр
Строительство, реконструкция, эксплуатация линейных объектов

Приложение:

1. Качественные и количественные характеристики (таксационное описание).
2. Лесоустроительные планшеты.

Начальник ТУ МЛК
Иркутской области по Куйтунскому лесничеству



Панковец С. О.

						07/39-22-ПМТ-МО-ТЧ	Лист
Изм.	Кол.	Лист	№док	Подп.	Дата		110

№ ПОС. С-3 КАРЛУКСКИЯ		КАТЕГОРИЯ ЛЕСОВ: ЭКСПЛУАТИРУЕМЫЕ ЛЕСА				ЛЕСОСЫРЬЕВАЯ БАЗА:				КВАРТАЛ: 3А							
ИДЕНТИФИКАЦИОННОЕ ПОДРОБНОЕ ОПИСАНИЕ	ПОДРОБНОЕ ОПИСАНИЕ	В.П.	В.В.	В.А.	КР.Б.	ТИП	П.	ЗАПАС СЫРОРАСТУЩЕЙ ЛЕСОМАССЫ	ЗАПАС НА ВЫДЕЛЕ	В ЛЕС. КБМ	ХОЗЯЙСТВЕННЫЕ РАСПОРЯЖЕНИЯ						
ИДЕНТИФИКАЦИОННОЕ ПОДРОБНОЕ ОПИСАНИЕ	ПОДРОБНОЕ ОПИСАНИЕ	В.П.	В.В.	В.А.	КР.Б.	ТИП	П.	ЗАПАС СЫРОРАСТУЩЕЙ ЛЕСОМАССЫ	ЗАПАС НА ВЫДЕЛЕ	В ЛЕС. КБМ	ХОЗЯЙСТВЕННЫЕ РАСПОРЯЖЕНИЯ						
17	2,9 БС2Л+Б	1	14	С	50	14	14	3	3	РТ	05	13	38	30	12		
				Л				2						8			
	ПОДРОСТ: БС2Л																
								ВОЗРАСТ						20 ЛЕТ. НМ	2,5 М.	5,0 ТЫС. ШТ. НА ГА	
18	1,3 4Л4Е2Б	1	16	Л	60	16	16	3	3	РТ	05	12	16	7			
				Е				2						6			
				Б										3			
	ПОДРОСТ: БР2С																
								ВОЗРАСТ						20 ЛЕТ. НМ	2,0 М.	3,0 ТЫС. ШТ. НА ГА	
19	0,6 10Л+С+Б	1	11	Л	40	11	10	2	3	РТ	05	8	5	5			
				С				1									
				Б													
	ПОДРОСТ: БС2Л																
								ВОЗРАСТ						20 ЛЕТ. НМ	2,0 М.	3,0 ТЫС. ШТ. НА ГА	
20	2,2 БС2Б-Л+ОС	1	12	С	45	12	10	3	3	РТ	08	16	35	28	9		
				Б				2						7			
				Л													
				ОС													
	ПОДРОСТ: БС2Л																
								ВОЗРАСТ						20 ЛЕТ. НМ	2,0 М.	3,0 ТЫС. ШТ. НА ГА	
21	10 БЛ4Е	1	14	Л	70	18	18	4	3	РТ	07	20	200	120			
				С				2						80			
	ПОДРОСТ: БС2Л																
								ВОЗРАСТ						20 ЛЕТ. НМ	2,0 М.	3,0 ТЫС. ШТ. НА ГА	
Итого по кварталу																	
231													2763	243	30	93	66
в том числе по составляющим породам																	
																	23
																	4
																	35
																	181

Участковое лесничество: КУЙТУНСКОЕ
ЭКСПЛУАТАЦИОННЫЕ ЛЕСА

Квартал 15

№	Состав	я	Воз	Вы	Ди	Кл	Во	Тип	Зап.сыр	рор	К	Запас	дес.МЗ	
13	3С	90	18	26								36	2	
	2Б		18	20								24	3	
	селекционная оценка: НОРМАЛЬНЫЕ													
	8С	1	45	13	14	3	3	РТ	21	50	2			прореж.2 оч.
3,0	2Б	13	13	10	2	1,0	С2		63	13	3			15%
	+ Л													
	озу: участки леса вокруг населенных пунктов													
14	8С	1	85	20	26	5	3	БРРТ	26	499	1			
24,0	2Л	20	20	26	3	,7	С2		624	125	1			
	+ Б													
	+ С													
	селекционная оценка: НОРМАЛЬНЫЕ													
	озу: участки леса вокруг населенных пунктов													
15	7Б	1	15	6	6	2	3	РТ	3	16				
9,0	2ИВ	6			1	,6	С2		23	5				
	1С													
	+ Л													
16	4С	1	30	9	10	2	3	РТ	9	112				ух.за мол.лоч
31,0	1Л	9			1	,7	С2		279	28				15%
	5Б													
	+ ОС													
	+ В													
	80													
17	5Е	1	130	20	24	7	4	ПР	17	519	2			
61,0	3Л	21	23	28	4	,5	С4		1037	311	2			
	2Б													
	80 18 20													
	селекционная оценка: НОРМАЛЬНЫЕ													
18	6С	1	80	20	26	4	3	РТ	26	218				
14,0	3Л	20	20	28	2	,7	С2		364	109				
	1Б													
	20 20													
19	10С	1	70	16	20	4	3	РТ	11	187				
17,0		16			2	,4	С2		187					
	20													
20	4С	1	10	2	4	1	3	РТ	2	47				ух.за мол.лоч
77,0	2Л	2			1	,7	С2		116	23				20%
	4Б													
	+ ОС													
	единичные деревья													
	7С	80	19	26					2	2		108		
	3Б		19	18						3		46		
	+ Л													
21	6С	1	30	9	10	2	3	РДД	10	114				ух.за мол.лоч
19,0	1Л	9			1	,8	В2		190	19				15%
	3Б													
	57													
22	7С	1	90	22	28	5	3	РТ	25	17	1			
1,0	3Л	22	22	32	3	,6	С2		25	8	1			
	подрост: 8С2Л (25) 4,0 м, 2,0 тыс.шт/га													
	селекционная оценка: НОРМАЛЬНЫЕ													
	озу: участки леса вокруг населенных пунктов													
23	6С	1	90	22	28	5	3	РТ	13	16	1			
2,0	4Л	22	22	32	3	,3	С2		26	10	1			
	6Б													
	2 25 9 8													
	4С													
	8 7 6 ,3													
	селекционная оценка: НОРМАЛЬНЫЕ													
	озу: участки леса вокруг населенных пунктов													
24	8В	1	30	12	10	3	3	РТ	10	192	3			прореж.2 оч.

--

																			Лист
Изм.	Кол.	Лист	№док	Подп.	Дата														112

Участковое лесничество: КУЙТУНСКОЕ
ЭКСПЛУАТАЦИОННЫЕ ЛЕСА

Квартал 15

№	Состав:	я:	Воз:	Вы:	Ди:	Кл:	Во-:	Тип	Зап.сырор:	К:	Запас	лес.МЗ:	
выде-	Подрос:	р:	:	:	:	ни-	:	лес.мЗ	л:				
ла	Подлес:	у:	ра:	со:	ам:	во:	тет:	леса:	----	----	----	----	----
:	Почва:	с:	:	:	зр:	:	:	на	в т.	т:	стоя:	дер:	Хозяйственные:
----	Особен:	ст:	та:	ет:	----	----	----	1 га:	ч.по:	о:	:	об:	:
Пло-	выдела:	вы:	:	гр:	:	ТЛУ	----	сос:	в:	ста:	----	щий:	мероприятия
шадь,	Хар-	ка:	со:	:	р:	пол:	:	на	тав-	а:	рого:	ре:	----
га	л/к:	та:	:	во:	но-	:	:	выде:	ляю-	р:	дин:	лик-	:
:	и пр.:	яр:	:	зр:	та:	:	:	ле	щим:	н:	:	вид:	:
24,0	20С	12	12	14	2	,9	С2	240	48	3		15%	
	+ Л												
	+ С												
25	ПРОГАЛИНА				Б	3	КР						естест.заращ.
11,0							С3						
	ПРОВЕД.Х/М						ЭКОН.НЕЦЕЛЕСООБР.						
26	7В	1	55	17	16	6	3	РТ	8	162	2		
29,0	2С	18	80	19	26	3	,4	С2	232	47	1		
	1Л			19	26						23	1	
	10В	2	15	6	4				2	58	4		
		6					,5		58				
27	8В	1	15	6	4	2	3	РТ	3	32			
16,0	2ИВ	6			1	,6	С2		40	8			
28	3С	1	30	9	10	2	3	РТ	10	66			ух.за мол.лоч
22,0	3Л	9			1	,8	С2		220	66			20%
	4Б									88			рубка ед.дер.
	+ ОС												
	единичные деревья												
	10С		110	20	28				2	2		44	
29	7В	1	15	6	4	2	3	РТ	3	26			
15,0	2ИВ	6			1	,6	С2		38	8			
	1С									4			
	+ Л												
30	4С	1	50	14	16	3	3	ОЛЬХ	18	173	2		прореж.2 оч.
24,0	2Л	14		14	16	2	,8	В2	432	86	2		10%
	4Б			14	12					173	3		
	+ ОС												
	+ Л		130										
31	10В	1	55	16	12	6	3	РТ	8	152	3		
19,0		16			3	,5	С2		152				
32	7В	1	15	6	4	2	3	РТ	3	80			
46,0	2ИВ	6			1	,6	С2		115	23			
	1Л									12			
33	10В	1	55	16	12	6	3	РТ	8	80	3		
10,0		16			3	,5	С2		80				
34	10В	1	15	6	4	2	3	РТ	3	48			
19,0		6			1	,6	С2		48				
35	8В	1	65	17	16	7	3	РТ	10	264	3		
33,0	2С	18	90	20	28	4	,5	С2	330	66	1		
36	4С	1	50	14	16	3	3	РТ	18	50	2		прореж.2 оч.
7,0	3Л	14		14	16	2	,8	С2	126	38	2		15%
	3Б			14	12					38	3		
	+ ОС												
	+ С		140										
37	6С	1	190	24	40	10	3	РТ	14	260	1		
31,0	3Л	24		26	44	4	,3	С2	434	130	1		
	1Б		80	21	26					44	2		
	4С	2	45	13	14				8	99	2		
	3Л	13		13	14		,4		248	75	2		
	3Б			13	10					74	4		
	селекционная оценка: НОРМАЛЬНЫЕ												
38	5С	1	45	13	14	3	3	РТ	17	42	2		прореж.2 оч.
5,0	2Л	13		13	14	2	,8	С2	85	17	2		15%
	3Б			13	10					26	3		рубка ед.дер.

63

Участковое лесничество: КУЙТУНСКОЕ
ЭКСПЛУАТАЦИОННЫЕ ЛЕСА

Квартал 15

: N : Состав: я:Воз:Вы:Ди:Кл:Бо-: Тип :Зап.сырор:К:Запас дес.М3: :
:выде-:Подрос:р: : : :ни-: : дес.м3 :л:-----: :
: ла :Подлес:у:ра :со:ам:во:тет: леса:-----:сухо:ед.:захл: :
: :Почва :с: : : :эр: : : на :в т.:т:стоя:дер:-----:Хозяйственные: :
:-----:Особен:--:ст :та:ет:--:-----:1 га:ч.по:о: : : об-: :
:Пло- :выдела:вы: : : :гр: : ТЛУ :----:сос-:в:ста:----: ший: мероприятия :
:шадь,:Хар-ка:со: : :р : :пол: : на :тав-:а:рого:ре:-----: :
: га : л/к :та: : : :во:но-: :выде:ляю-:р: :дин:лик-: :
: : и пр.:яр: : : :эр: та: : ле :шим :н: : : вид : :

+ ОС

единичные деревья

	7С	190	24	40					2	1	7
	3Л		26	48						2	3
39	5В	1	45	15	12	5	3	РТ	11	204	3

37,0	20С	15	15	16	2	,7	С2		407	81	3
	3Л		15	16						122	2

+ С

40	7С	1	50	14	16	3	3	РДД	16	515	
46,0	2Л	14	14	16	2	,7	В2		736	147	
	1Б		14	12						74	
41	8В	1	40	13	10	4	3	РТ	8	51	3
8,0	1Л	13	13	14	2	,7	С2		64	7	2
	1С		13	14						6	2

+ ОС

42	4С	1	180	23	40	9	3	РТ	24	106	2
11,0	1Л	21	26	48	4	,6	С2		264	26	2
	3С		90	18	26					79	1
	2Б		18	20						53	3

+ Л

селекционная оценка: НОРМАЛЬНЫЕ

озу: участки леса вокруг населенных пунктов

43	6С	1	30	9	10	2	3	РДД	10	102	
17,0	1Л	9			1	,8	В2		170	17	ух.за мол.лоч 15%
	3Б									51	

озу: участки леса вокруг населенных пунктов

ЛИНИИ ЭЛЕКТРОПЕРЕДАЧ

6,0 ширина 30,0 м, протяженность 2,2 км, ЧИСТАЯ

ДОРОГИ

7,0 общего пользования, ГРУНТОВАЯ УКРЕПЛЕННАЯ, ширина 25,0 м, протяженность 2,2 км, СОСТОЯНИЕ УДОВЛЕТВОРИТЕЛЬНОЕ

ДОРОГИ

3,5 , ГРУНТОВАЯ, ширина 8,0 м, протяженность 4,5 км, СОСТОЯНИЕ УДОВЛЕТВОРИТЕЛЬНОЕ

РУЧЕЙ

,3 ширина 1,0 м, протяженность 2,7 км

48 ПРОСЕКИ КВАРТАЛЬНЫЕ

,2 ширина 0,5 м, протяженность 3,0 км, НЕРАЗРУВЛЕННАЯ

разрубка

Итого по кварталу

1308,0 12522 390

по составляющим породам

С	4518
Е	519
Л	1933
Б	5133
ОС	375
ИВ	44

											Лист
											114
Изм.	Кол.	Лист	№док	Подп.	Дата	07/39-22-ПМТ-МО-ТЧ					

Участковое лесничество: КУЙТУНСКОЕ
ЭКСПЛУАТАЦИОННЫЕ ЛЕСА

Квартал 23

N	Состав	я	Воз	Вы	Ди	Кл	Бо	Тип	Зап.сыр	рор	К	Запас	дес.МЗ
:выде-	Подрос	р	:	:	:	ни-	:	: дес.мЗ	:	л:	-----	:	:
: ла	Подлес	у	ра	со	ам	во	тет:	леса:	-----	сухо:	ед.	захл:	:
:	Почва	с	:	:	зр:	:	:	на	в т.	т:	стоя:	дер:-----	Хозяйственные
:-----	Особен-	ст	та:	ет:	-----	:	:	1 га:	ч.по:	о:	:	об-	:
:Пло-	выдела:	вы:	:	:	гр:	ТЛУ	-----	сос:	в:ста-	----	ший:	мероприятия	:
:щадь,	Хар-	ка:	со:	:	р	пол:	:	на	тав:	а:	рого:	ре:-----	:
: га	л/к	та:	:	:	во:	но-	:	выде:	ляю:	р:	дин:	лик-	:
:	и пр.	яр:	:	:	зр:	та:	:	ле	щим	н:	:	вид	:
1	6Б	1	70	20	26	7	3	РТ	14	50	2		
6,0	1Л	20		20	26	4	,6	С2	84	9	1		
	1С			20	26					8	1		
	2ОС			20	26					17	3		
	подрост: 10С (5) 1,0 м, 1,0 тыс.шт/га												
2	7С	1	25	8	10	2	2	РТ	8	11			
2,0	3Л	8			1	,7		С2	16	5			
3	6С	1	10	2	4	1	3	РТ	2	3			
3,0	3Л	2			1	,7		С2	5	1			
	1Б									1			
4	ПРОГАЛИНА					3		РТ				естест.зараш.	
1,0								С2					
5	6ОС	1	60	19	24	6	3	РТ	19	57	2		
5,0	2Б	19		19	18	4	,7	С3	95	19	2		
	2Л			19	24					19	1		
	+ С 160												
6	6Б	1	10	4	2	1	3	РТ	2	8			
9,0	4ОС	4			1	,7		С2	14	6			
	единичные деревья												
	10Б		50	17	14				2			18	
	+ ОС												
7	8ОС	1	70	23	28	7	2	РТ	21	84	2		
5,0	2Б	23		23	24	4	,6	С3	105	21	2		
	+ С												
	+ Л												
8	7С	1	15	3	4	1	3	РТ	3	7		ух.за мол.лоч	
4,0	3Л	3			1	,8		С2	10	3		15%	
	+ Б												
9	4Л	1	85	24	32	5	2	РТ	27	33	1		
3,0	3С	23		24	28	3	,7	С3	81	24	1		
	3Б			22	26					24	2		
	селекционная оценка: НОРМАЛЬНЫЕ												
10	3С	1	75	21	26	4	2	РТ	28	76	1		
9,0	2Л	21		21	26	3	,7	С2	252	50	2		
	4Б			21	20					101	3		
	1ОС			21	28					25	4		
11	ПРОГАЛИНА					3		РТ				естест.зараш.	
2,0								С2					
12	4Б	1	80	22	28	8	3	РТ	13	26	2		
5,0	2Л	19	110	24	32	4	,6	С2	65	13	1		
	4Б		40	13	10					26	3		
	+ ОС												
13	6Б	1	30	12	10	3	3*	РТ	10	708	3	прореж.2 оч.	
118,0	2ОС	12		12	14	2	,9	С2	1180	236	4	20%	
	1С			12	14					118	2		
	1Л			12	14					118	2		
14	4Л	1	65	20	24	4	2	РТ	22	71			
8,0	2С	20		20	24	2	,7	С3	176	35			
	2Б			20	18					35			
	2ОС			20	24					35			
15	6Б	1	80	21	28	8	3	РТ	13	23	2		
3,0	2Л	21	110	23	32	4	,5	С2	39	8	1		
	2Б		50	17	14					8	2		
	+ ОС												

Участковое лесничество: КУЙТУНСКОЕ
ЭКСПЛУАТАЦИОННЫЕ ЛЕСА

Квартал 23

: N		: Состав:	я:	Воз:	Вы:	Ди:	Кл:	Бо-:	Тип	: Зап. сырор:	К:	Запас	дес. МЗ:			
: выде-		: Подрос:	р:	:	:	:	:	ни-	:	: дес. МЗ	: л:					
: ла		: Подлес:	у:	ра	: со:	ам:	во:	тет:	леса:	: сухо:		ед:	захл:			
:		: Почва:	с:	:	:	: зр:	:	:	:	: на	: в т. т.	: стоя:	дер:	: Хозяйственные:		
: Особен:		: ст:	та:	ет:						: 1 га:	ч. по:	о:	:	об:	:	
: Пло-		: выдела:	вы:	:	:	: гр:	:	ТЛУ	:	: сос:	: в:	ста:	: ший:		мероприятия	
: щадь,		: Хар-ка:	со:	:	:	: р:	:	пол:	:	: на	: тав:	: а:	рого:	ре:		
: га		: л/к:	та:	:	:	: во:	но:	:	:	: выде:	ляю:	: р:	:	дин:	лик:	:
: и пр.:		: яр:	:	:	:	: зр:	та:	:	:	: ле:	: щим:	н:	:	:	вид:	:
16	7Б	1	45	14	12	5	3	РТ		9	126	3				
20,0	2Л	14	55	14	16	2	,7	С2		180	36	2				
	1С		14	16												
	+ ОС															
	+ Б	90														
17	7Б	1	90	22	28	9	3	РТ		10	217	3				
31,0	1Л	21	22	32	4	,4	С2		310	31	1					
	2Б		50	17	14											
18	4С	1	45	13	14	3	3	РТ		17	238	2	прореж. 2 оч.			
35,0	2Л	13	13	14	2	,8	С2		595	119	2	20%				
	4Б		13	10												
	+ ОС															
19	10Б	1	90	22	32	9	3	РТ		8	24	3				
3,0		22		4	,3	С2		24								
20	7Б	1	55	18	16	6	3	РТ		16	280	2				
25,0	2Л	18	70	18	24	3	,8	С2		400	80	1				
	1С		18	24												
	+ ОС															
21	7С	1	25	7	8	2	3	РТ		6	34					
8,0	3Л	7			1	,7	С2		48	14						
	+ Б															
22	6С	1	25	7	8	2	3	РТ		6	14					
4,0	3Л	7			1	,7	С2		24	7						
	1Б															
	3															
23	6С	1	10	2	4	1	3	РТ		1	11					
18,0	4Л	2			1	,6	С2		18	7						
24	ПРОГАЛИНА					Б	3	РТ								
3,0							С2									
25	7С	1	60	18	22	3	2	РТ		22	61					
4,0	2Л	18	18	22	2	,7	С2		88	18						
	1Б		18	16												
26	8Б	1	15	6	4	2	3	РТ		3	5					
2,0	20С	6			1	,7	С2		6	1						
27	9Б	1	55	18	16	6	3	РТ		16	691	2				
48,0	10С	18	18	22	3	,8	С2		768	77	3					
	+ С															
28	6Б	1	90	22	28	9	3	РТ		14	269	3				
32,0	2Б	20	55	17	14	4	,6	С2		448	89	3				
	10С		17	18												
	1Л		19	20												
	+ С	160														
29	60С	1	50	17	22	5	3	РТ		17	61	3				
6,0	4Б	17	17	14	3	,7	С3		102	41	3					
30	7Б	1	50	17	14	5	3	РТ		14	294	3				
30,0	2Л	17	17	18	2	,8	С2		420	84	2					
	1С		17	18												
31	6Б	1	45	14	12	5	3	РТ		10	306	3				
51,0	30С	14	14	16	2	,8	С2		510	153	3					
	1Л		14	16												
	+ С															
32	6С	1	55	17	20	3	2	РТ		24	57	2	прореж. 2 оч.			
4,0	3Л	17	17	20	2	,8	С2		96	29	2	15%				
	1Б		17	14												
	3															
33	5С	1	55	17	20	3	2	РТ		21	21					

Участковое лесничество: КУЙТУНСКОЕ
ЭКСПЛУАТАЦИОННЫЕ ЛЕСА

Квартал 23

: N	: Состав	: я: Воз	: Вы: Ди	: Кл: Бо	: Тип	: Зап. сырор	: К: Запас	дес. М3	:	
: выде	: Подрос	: р:	:	: ни	:	: дес. м3	: л:	:	:	
: ла	: Подлес	: у: ра	: со: ам	: во: тет	: леса	:	: сухо: ед.	: захл	:	
:	: Почва	: с:	:	: эр	:	: на : в т.	: т: стоя	: дер	: Хозяйственные	
: Особен	: ст	: та	: ет	:	:	: 1 га: ч. по: о:	:	: об	:	
: Пло	: выдела: вы:	:	: гр	:	: ТЛУ	:	: сос: в: ста	: ший	: мероприятия	
: щадь,	: Хар-ка: со:	:	: р	: пол:	:	: на : тав: а: рога: ре:	:	:	:	
: га	: л/к : та:	:	: во: но:	:	:	: выде: ляю: р:	: дин: лик:	:	:	
:	: и пр: яр:	:	: эр: та:	:	:	: ле : щим : н:	: вид :	:	:	
2,0	4Л	17	17	20 2	,7 С2	42	17			
	1Б		17	14			4			
34	10Б	1	10	4	2 1 3	РТ	1	6		
6,0		4			1 ,6	С2	6			
	единичные деревья									
	10Б		80	20	28		2		12	
35	7Б	1	40	13	10 4 3	РТ	12	5 2	прореж. 2 оч.	
,6	1С	14	13	14 2	,9 С2		7	1 2	20%	
	2Б		80	19	28			1 3		
36	7Б	1	55	17	14 6 3	РТ	16	67 2		
6,0	10С	18	17	18 3	,8 С2		96	10 3		
	1Л		19	22				10 2		
	1Б		80	22	28			9 2		
	+ Л		160							
37	8Б	1	55	18	16 6 3	РТ	16	614 3		
48,0	2Л	18	65	18	22 3 ,8	С2	768	154 2		
	+ С									
38	ПРОГАЛИНА С 3 РТ									естест. зараш.
9,0	C2									
	подрост: 10С (10) 1,5 м, 1,0 тыс. шт/га									
	ПРОВЕД. Х/М ЭКОН. НЕЦЕЛЕСООБР.									
39	8Б	1	55	18	14 6 3	РТ	16	154 2		
12,0	2Л	18	18	20 3 ,8	С2		192	38 2		
40	7Б	1	40	14	10 4 3	РТ	9	82 3	прореж. 2 оч.	
13,0	3Л	14	14	16 2 ,7	С2		117	35 2	15%	
	единичные деревья									
	8Б		90	22	32		3	3	31	
	2С		170	24	44			2	8	
41	8Б	1	55	17	14 6 3	РТ	14	90 2		
8,0	2Л	17	17	18 3 ,8	С2		112	22 2		
	+ С									
	+ С		160							
42	6С	1	80	20	26 4 3	РТ	22	13		
1,0	3Л	20	20	28 2 ,6	С2		22	7		
	1Б		20	22				2		
43	4Л	1	70	18	24 4 3	РТ	17	14		
2,0	3С	18	18	24 2 ,6	С3		34	10		
	3Б		18	20				10		
44	8С	1	10	2	4 1 3	РТ	2	2		
2,0	2Л	2			1 ,7	С2	3	1		
	+ Б									
45	6С	1	45	13	14 3 3	РТ	15	27		
3,0	4Л	13	13	14 2 ,7	С2		45	18		
	+ Б									
46	5С	1	45	13	14 3 3	РТ	19	342 2	прореж. 2 оч.	
36,0	2Л	13	13	14 2 ,9	С2		684	137 2	15%	
	3Б		13	10				205 3		
	+ ОС									
47	ПРОЧИЕ ТРАССЫ									
8,9	ширина 20,0 м, протяженность 4,6 км, ЧИСТАЯ									
48	ДОРОГИ									
2,3	лесохозяйственная, ширина 4,0 м, протяженность 6,0 км,									
	СОСТОЯНИЕ НЕУДОВЛЕТВОРИТЕЛЬНОЕ									
49	ДОРОГИ									

Изм.	Кол.	Лист	№ док	Подп.	Дата
------	------	------	-------	-------	------

87

Участковое лесничество: КУЙТУНСКОЕ
ЭКСПЛУАТАЦИОННЫЕ ЛЕСА

Квартал 23

N	Состав	я	Воз	Вы	Ди	Кл	Бо	Тип	Зап.сырор	К	Запас	дес.МЗ
: выде	: Подрос	: р	: :	: :	: ни	: :	: :	: дес.мЗ	: л	: :	: :	: :
: ла	: Подлес	: у	: ра	: со	: ам	: во	: тет	: леса	: :	: сухо	: ед	: захл
: :	: Почва	: с	: :	: :	: зр	: :	: :	: на	: в	: т	: т	: стоя
: :	: Особен	: ст	: та	: ет	: :	: :	: :	: 1 га	: ч	: по	: о	: об
: Пло	: выдела	: вы	: :	: :	: гр	: :	: ТЛУ	: :	: сос	: в	: ста	: ший
: щадь	: Хар	: ка	: со	: :	: р	: :	: пол	: на	: тав	: а	: рога	: ре
: га	: л/к	: та	: :	: :	: во	: но	: :	: выде	: ляю	: р	: :	: дин
: :	: и пр	: яр	: :	: :	: зр	: та	: :	: ле	: щим	: н	: :	: вид

9,0 общего пользования, ГРУНТОВАЯ УКРЕПЛЕННАЯ, ширина 25,0 м,
протяженность 3,7 км, СОСТОЯНИЕ НЕУДОВЛЕТВОРИТЕЛЬНОЕ

50 ПРОСЕКИ КВАРТАЛЬНЫЕ
,2 ширина 0,5 м, протяженность 3,8 км, НЕРАЗРУБЛЕННАЯ

разрубка

Итого по кварталу

676,0 8287 69

по составляющим породам

С 1213
Л 1304
Б 4963
ОС 807

104

Участковое лесничество: КУЙТУНСКОЕ
ЛЕСА ВОДООХРАННЫХ ЗОН

Квартал 29

N	Состав	я	Воз	Вы	Ди	Кл	Бо	Тип	Зап.сырор	К	Запас	дес.МЗ
: выде	: Подрос	: р	: :	: :	: ни	: :	: :	: дес.мЗ	: л	: :	: :	: :
: ла	: Подлес	: у	: ра	: со	: ам	: во	: тет	: леса	: :	: сухо	: ед	: захл
: :	: Почва	: с	: :	: :	: зр	: :	: :	: на	: в	: т	: т	: стоя
: :	: Особен	: ст	: та	: ет	: :	: :	: :	: 1 га	: ч	: по	: о	: об
: Пло	: выдела	: вы	: :	: :	: гр	: :	: ТЛУ	: :	: сос	: в	: ста	: ший
: щадь	: Хар	: ка	: со	: :	: р	: :	: пол	: на	: тав	: а	: рога	: ре
: га	: л/к	: та	: :	: :	: во	: но	: :	: выде	: ляю	: р	: :	: дин
: :	: и пр	: яр	: :	: :	: зр	: та	: :	: ле	: щим	: н	: :	: вид

27 4Л 1 90 16 20 5 4 СФ 9 79 2

22,0 3Е 13 12 14 2 ,5 В5 198 60 2

3Б 50 9 10 59 4

селекционная оценка: МИНУСОВЫЕ

28 5Е 1 110 17 20 6 4 ПР 14 14 2

2,0 2Л 18 20 24 3 ,5 С4 28 6 2

3Б 80 17 18 8 4

селекционная оценка: МИНУСОВЫЕ

31 РЕКА

1,0 ширина 2,0 м, протяженность 0,7 км

Итого по категории

25,0 226

по составляющим породам

Е 74
Л 85
Б 67

												Лист
												118
Изм.	Кол.	Лист	№док	Подп.	Дата	07/39-22-ПМТ-МО-ТЧ						

Участковое лесничество: КУЙТУНСКОЕ
 ЭКСПЛУАТАЦИОННЫЕ ЛЕСА

Квартал 29

: N	: Состав	: я	: Воз	: Вы	: Ди	: Кл	: Бо	: Тип	: Зап. сыр	: рор	: К	: Запас	дес. МЗ	:
: выде	: Подрос	: р	:	:	:	: ни	:	: дес. мЗ	: л	:	:	:	:	:
: ла	: Подлес	: у	: ра	: со	: ам	: во	: тет	: леса	:	:	: сухо	: ед	: захл	:
:	: Почва	: с	:	:	:	: зр	:	: на	: в т.	: т	: стоя	: дер	:---	: Хозяйственные
:---	: Особен	:---	: ст	: та	: ет	:---	:	: 1 га	: ч. по	: о	:	:	: об	:
: Пло	: выдела	: вы	:	:	: гр	:	: ТЛУ	:	: сос	: в	: ста	:---	: ший	: мероприятия
: шадь	: Хар	: ка	: со	:	: р	: пол	:	: на	: тав	: а	: ро	: го	: ре	:---
: га	: л/к	: та	:	:	: во	: но	:	: выде	: ляю	: р	:	: дин	: лик	:
:	: и пр	: яр	:	:	: зр	: та	:	: ле	: шим	: н	:	:	: вид	:

1 7С 1 10 2 4 1 3 РТ 1 1

	,8	2Л		2				1	,5	С2		1		
		1Б												
		Л/К СПИСАННЫЕ ЛЕСХОЗОМ												
	2	8Б		1	90	22	28	9	3	РТ		16	13	2
1,0		2С		22	110	24	32	4	,6	С2		16	3	1
		+ Л												
3		8Б		1	90	22	28	9	3	РТ		16	26	2
2,0		2С		22	110	24	32	4	,6	С2		32	6	1
		+ Л												
		подрост: 10С (5) 1,0 м, 1,0 тыс.шт/га												
4		8Б		1	55	18	14	6	3	РТ		16	51	3
4,0		2Л		18	65	18	20	3	,8	С2		64	13	2
		+ С												
5		7Б		1	80	23	24	8	2	РТ		17	262	2
22,0		2С		23		23	28	4	,6	С2		374	75	1
		1Л				23	28						37	1
6		8Б		1	15	6	4	2	3	РТ		2	50	
31,0		20С		6				1	,5	С2		62	12	
		единичные деревья												
		4С			80	23	28					2		25
		6Б			23	24								37
7		8Б		1	65	20	16	7	3	РТ		16	243	2
19,0		2Л		20		20	22	4	,7	С2		304	61	1
		+ С												
		+ Б 90												
8		7Б		1	15	6	4	2	3	РТ		3	12	
6,0		20С		6				1	,7	С2		18	4	
		1С 2												
9		7Б		1	45	15	12	5	3	РТ		12	201	
24,0		10С		15		15	16	2	,8	С2		288	29	
		2С			50	15	16						58	
		+ Л												
10		4С		1	85	23	28	5	2	РТ		25	90	1
9,0		2Л		22		23	32	4	,6	С2		225	45	1
		4Б			21	24							90	2
		селекционная оценка: НОРМАЛЬНЫЕ												
11		8С		1	90	23	28	5	2	РТ		25	140	1
7,0		2Б		22	70	20	20	4	,6	С2		175	35	2
		селекционная оценка: НОРМАЛЬНЫЕ												
12		4С		1	5	1,5	2	1	3	РТ		1	1	
2,0		6Б		2				1	,6	С2		2	1	
13		5Б		1	80	19	26	8	3	РТ		12	48	3
8,0		3Б		18	50	16	14	4	,6	С2		96	29	3
		20С			16	18							19	3
		+ Л 160												
		подрост: 10С (15) 1,5 м, 1,0 тыс.шт/га												
14		5С		1	45	13	14	3	3	РТ		17	102	2
12,0		2Л		13		13	14	2	,8	С2		204	41	2
		3Б			13	10							61	3
15		4Б		1	90	22	28	9	3	РТ		15	60	2
10,0		2С		21		24	32	4	,6	С2		150	30	1
		1Л				24	32						15	1
		3Б			50	17	14						45	2

прореж. 2 оч.
15%

Участковое лесничество: КУЙТУНСКОЕ

ЭКСПЛУАТАЦИОННЫЕ ЛЕСА										Квартал	29		
: N	: Состав	: я	: Воз	: Вы	: Ди	: Кл	: Во	: Тип	: Зап. сыр	: рор	: К	: Запас	: дес. МЗ
: выде-	: Подрос	: р	: :	: :	: ни	: :	: :	: :	: дес. м3	: л	: :	: :	: :
: ла	: Подлес	: у	: ра	: со	: ам	: во	: тет	: леса	: :	: сухо	: ед	: захл	: :
: :	: Почва	: с	: :	: зр	: :	: :	: :	: на	: в т	: т	: стоя	: дер	: :
: :	: Особен	: ст	: та	: ет	: :	: :	: :	: л	: га	: ч	: по	: о	: :
: Пло	: выдела	: вы	: :	: гр	: :	: ТЛУ	: :	: сос	: в	: ста	: :	: ший	: мероприятия
: шадь	: Хар	: ка	: со	: :	: р	: пол	: :	: на	: тав	: а	: ро	: го	: ре
: га	: л/к	: та	: :	: во	: но	: :	: :	: выде	: ляю	: р	: :	: дин	: лик
: :	: и пр	: яр	: :	: зр	: та	: :	: :	: ле	: щим	: н	: :	: :	: вид
16	6С	1	160	23	40	8	3	РТ	25	60	2		
4,0	2С	22	80	20	26	4	,6	С2	100	20	1		
	2Б		20	26						20	2		
	селекционная оценка: НОРМАЛЬНЫЕ												
17	7С	1	50	14	16	3	3	РТ	18	50	2		
4,0	2Л	14	14	16	2	,8	С2		72	15	2		прореж. 2 оч. 15%
	1Б		14	12						7	3		
18	7Б	1	40	14	10	4	3	РТ	12	1251	3		
149,0	2ОС	14	14	16	2	,9	С2		1788	358	4		прореж. 2 оч. 20%
	1С		50	14	16					179	2		
19	5С	1	45	13	14	3	3	РТ	15	37			
5,0	2Л	13	13	14	2	,7	С2		75	15			
	3Б		13	10						23			
20	6С	1	45	13	14	3	3	РТ	15	45			
5,0	2Л	13	13	14	2	,7	С2		75	15			
	2Б		13	10						15			
21	7Б	1	40	14	12	4	3	РТ	10	49			
7,0	1ОС	14	14	16	2	,8	С2		70	7			
	2С		50	14	16					14			
	+ Л												
22	ЛИНИИ ЭЛЕКТРОПЕРЕДАЧ												
17,0	ширина 30,0 м, протяженность 3,8 км, ЧИСТАЯ												
23	ДОРОГИ												
10,0	общего пользования, ГРУНТОВАЯ УКРЕПЛЕННАЯ, ширина 30,0 м, протяженность 3,5 км, СОСТОЯНИЕ УДОВЛЕТВОРИТЕЛЬНОЕ												
24	7С	1	50	14	16	3	3	РТ	21	1617	2		
110,0	1Л	14	14	16	2	,9	С2		2310	231	2		прореж. 2 оч. 20%
	2Б		14	12						462	3		
25	5С	1	90	22	32	5	3	РТ	24	108	1		
9,0	1Л	21	23	36	3	,6	С2		216	22	1		
	4Б		20	26						86	2		
	+ ОС												
	подрост: 10С (15) 1,5 м, 1,0 тыс. шт/га												
	селекционная оценка: НОРМАЛЬНЫЕ												
26	8С	1	90	22	32	5	3	РТ	13	135	1		
13,0	1Л	22	22	32	3	,3	С2		169	17	1		
	1Б		70	19	26					17	3		
	7С	2	45	13	14				8	73	2		
	3Б	13	13	10		,4			104	31	3		
	селекционная оценка: НОРМАЛЬНЫЕ												
29	4Л	1	90	16	20	5	4	СФ	9	36	2		
10,0	3Б	13	12	14	2	,5	В5		90	27	2		
	3Б		50	9	10					27	4		
	селекционная оценка: МИНУСОВЫЕ												
30	ДОРОГИ												
,8	лесохозяйственная, ширина 4,0 м, протяженность 2,0 км, СОСТОЯНИЕ УДОВЛЕТВОРИТЕЛЬНОЕ												
	ПРОЧИЕ ТРАССЫ												
4,0	ширина 15,0 м, протяженность 2,8 км, ЧИСТАЯ												
33	ПРОСЕКИ КВАРТАЛЬНЫЕ												
,4	ширина 0,5 м, протяженность 5,5 км, ЧИСТАЯ												
	Итого по категории												
506,0									7080			62	

													Лист
													120
Изм.	Кол.	Лист	№ док	Подп.	Дата								

123

Участковое лесничество: БАРЛУКСКОЕ
ЭКСПЛУАТАЦИОННЫЕ ЛЕСА

Квартал 18

```

: N :Состав: я:Воз:Вы:Ди:Кл:Во-: Тип :Зап.сырор:К:Запас дес.МЗ:
: выде-:Подрос: р: : : : ни-: : дес.МЗ : л:-----:
: ла :Подлес: у:ра :со:ам:во:тет: леса:-----:..сухо:ед.:захл:
: :Почва : с: : : : зр: : : на : в т.:т:стоя:дер:----:Хозяйственные:
:-----:Особен:--:ст :та:ет:-----:1 га:ч.по:о: : : об-:
:Пло-:выдела:вы: : : : гр: : ТЛУ :-----:сос:-в:ста:----:щй: мероприятия :
:щадь, :Хар-ка:со: : : р: : пол: : на :тав-:а:рого:ре:----:
: га : л/к :та: : : : во:но-: : выде:ляю-р: : дин:лик-:
: : и пр.:яр: : : : зр: та: : ле :щйм :н: : : вид :

```

средняя поврежденность

69 8С 1 150 25 36 8 3 БРРТ 32 77 1
3,0 2Л 25 26 36 4 ,6 С2 96 19 1
+ В 80
подрост: 8С2Л (15) 1,5 м, 0,5 тыс.шт/га
склон ЮВ-20
селекционная оценка: НОРМАЛЬНЫЕ

70 6С 1 40 14 14 2 2 БРРТ 21 340
27,0 1Л 14 1 ,9 С2 567 57
3Е 170
+ ОС
повреждение низовым пожаром, 01 г., сосна,
средняя поврежденность

71 5С 1 150 25 32 8 3 БРРТ 31 77 1
5,0 2Л 24 25 36 4 ,6 С2 155 31 1
2Е 130 24 32 31 1
1В 70 19 22 16 3
подрост: 5С2Л3Е (20) 2,0 м, 2,0 тыс.шт/га
склон -20
СОСТАВ НЕОДНОРОДНЫЙ, ПОЛНОТА НЕРАВНОМЕРНАЯ,
ТИП ЛЕСА БАРИРИРУЕТ
селекционная оценка: НОРМАЛЬНЫЕ

73 ДОРОГИ
1,1 ,ширина 4,0 м, протяженность 3,3 км,
СОСТОЯНИЕ НЕУДОВЛЕТВОРИТЕЛЬНОЕ

74 ПРОСЕКИ КВАРТАЛЬНЫЕ
2 ,ширина 0,5 м, протяженность 4,0 км, НЕРАЗРУБЛЕННАЯ
75 ПРОСЕКИ КВАРТАЛЬНЫЕ
8 ,ширина 4,0 м, протяженность 1,9 км, ВЫДЕЛ ПРОЕЗЖИЙ

79 7С 1 40 14 14 2 2 БРРТ 18 38
3,0 1Л 14 1 ,8 С2 54 5
2Б 11
склон Ю -10
повреждение низовым пожаром, 01 г., сосна,
средняя поврежденность

84 РУЧЕЙ
4 ,ширина 1,0 м, протяженность 3,0 км

Итого по категории
712,0 11520 1017 144 316
по составляющим породам
С 6038
Е 194
Л 1642
В 2851
ОС 795

Итого по кварталу
755,0 12225 1035 148 362
по составляющим породам
С 6405
Е 282
Л 1814
В 2925
ОС 799

--

						07/39-22-ПМТ-МО-ТЧ	Лист
Изм.	Кол.	Лист	№док	Подп.	Дата		121

117

Участковое лесничество: БАРЛУКСКОЕ
ЭКСПЛУАТАЦИОННЫЕ ЛЕСА

Квартал 18

: N	: Состав	: я	: Воз	: Вы	: Ди	: Кл	: Бо	: Тип	: Зап. сырор	: К	: Запас	: дес. МЗ	:
: выде-	: Подрос	: р	:	:	:	: ни	:	: дес. м3	: л	:	:	:	:
: ла	: Подлес	: у	: ра	: со	: ам	: во	: тет	: леса	:	: сухо	: ед.	: захл	:
:	: Почва	: с	:	:	: зр	:	:	: на	: в т.	: т	: стоя	: дер	: Хозяйственные
: ----	: Особен	: --	: ст	: та	: ет	: --	: --	: 1 га	: ч. по	: о	:	: об	:
: Пло-	: выдела	: вы	:	:	: гр	:	: ТЛУ	: ----	: сос	: в	: ста	: ----	: ший
: шадь,	: Хар-ка	: со	:	: р	:	: пол	:	: на	: тав	: а	: рога	: ре	: ----
: га	: л/к	: та	:	:	: во	: но	:	: выде	: ляю	: р	:	: дин	: лик
:	: и пр.	: яр	:	:	: зр	: та	:	: ле	: шим	: н	:	: вид	:

	единичные деревья												
	10С	210	26	56				2	2		22		
	озу: участки леса вокруг населенных пунктов												
9	ПРОГАЛИНА						С	3	БРРТ				естест. зараш.
1,0									С2				
	подрост: 6С4Б (5) 1,5 м, 2,0 тыс.шт/га												
10	4С	1	70	18	18	4	3	БРРТ	25	20			
2,0	2Л	19		18	18	2	,7	С2	50	10			
	2Б			19	20					10			
	2ОС			21	26					10			
	+ С	40											
	+ Б												
	+ ОС												
	единичные деревья												
	10С	210	26	56				2	2		4		
	озу: участки леса вокруг населенных пунктов												
11	ПОСЕЛОК ЛЕСНОЙ												
47,0													
12	5Б	1	65	19	20	7	3	РТ	15	22	3		
3,0	1ОС	19		19	20	4	,7	С2	45	5	3		
	1С		100	23	30					5	1		
	1Б			22	32					4	3		
	2Б		45	15	14					9	3		
	+ ОС												
	подрост: 8С2Л (15) 1,5 м, 0,5 тыс.шт/га												
	озу: участки леса вокруг населенных пунктов												
13	ДОРОГИ												
2,0	ширина 20,0 м, протяженность 1,3 км,												
	СОСТОЯНИЕ НЕУДОВЛЕТВОРИТЕЛЬНО												
14	ЛИНИИ ЭЛЕКТРОПЕРЕДАЧ												
4,0	ширина 25,0 м, протяженность 1,3 км, ЧИСТАЯ												
15	5С	1	45	15	16	3	2	БРРТ	20	700	2		прореж. 2 оч.
70,0	1Л	15		15	16	2	,8	С2	1400	140	2		20%
	3Б			15	16					420	3		
	1ОС			16	16					140	3		
	повреждение низовым пожаром, 01 г., сосна,												
	средняя поврежденность												
	озу: участки леса вокруг населенных пунктов												
16	6Б	1	5	2	2	1	3	БРРТ	1		9	1	
,6	3ОС	2			1	,4	С2						
	1С												
	+ Л												
	НАСАЖД. ПО ГАРИ РЕВ. ПЕРИОДА, ПРОВЕД. Х/М ЭКОН. НЕЦЕЛЕСООБР.												
	озу: участки леса вокруг населенных пунктов												
17	6Б	1	5	2	2	1	3	БРРТ	1		9	2	
,6	3ОС	2			1	,4	С2						
	1С												
	+ Л												
	НАСАЖД. ПО ГАРИ РЕВ. ПЕРИОДА, ПРОВЕД. Х/М ЭКОН. НЕЦЕЛЕСООБР.												
	озу: участки леса вокруг населенных пунктов												
18	6Б	1	5	2	2	1	3	БРРТ	1	2	75	15	
5,0	3ОС	2			1	,4	С2		3	1			
	1С												
	+ Л												

--

														Лист
														123
Изм.	Кол.	Лист	№ док	Подп.	Дата									

07/39-22-ПМТ-МО-ТЧ

123

Участковое лесничество: БАРЛУКСКОЕ
ЭКСПЛУАТАЦИОННЫЕ ЛЕСА

Квартал 18

```

-----
: N :Состав: я:Воз:Вы:Ди:Кл:Во-: Тип :Зап.сырор:К:Запас дес.М3:
: выде-:Подрос: р: : : :ни-: : дес.м3 :л:-----:
: ла :Подлес: у:ра :со:ам:во:тет: леса:-----:сухо:ед.:захл:
: :Почва : с: : : :эр: : : на :в т.:т:стоя:дер:-----:Хозяйственные:
:-----:Особен:--ст :та:ет:--:-----:1 га:ч.по:о: : : об-:
: Пло- :выдела:вы: : : :пр: : ТЛУ :-----:сос-:в:ста:-----: ший: мероприятия :
: шадь, :Хар-ка:со: : :р: :пол: : на :тав-:а:рого:ре:-----:
: га : л/к :та: : : :во:но-: : выде:ляю-:р: :дин:лик-:
: : и пр.:яр: : : :эр: та: : ле :шим :н: : : вид :
-----

```

```

средняя поврежденность
69 8С 1 150 25 36 8 3 БРРТ 32 77 1
3,0 2Л 25 26 36 4 ,6 С2 96 19 1
+ Б 80
подрост: 8С2Л (15) 1,5 м, 0,5 тыс.шт/га
склон ЮВ-20
селекционная оценка: НОРМАЛЬНЫЕ
70 6С 1 40 14 14 2 2 БРРТ 21 340
27,0 1Л 14 1 ,9 С2 567 57 ух.за мол.2оч
3Б 170 20%
+ ОС
повреждение низовым пожаром, 01 г., сосна,
средняя поврежденность
71 5С 1 150 25 32 8 3 БРРТ 31 77 1
5,0 2Л 24 25 36 4 ,6 С2 155 31 1
2Б 130 24 32 31 1
1Б 70 19 22 16 3
подрост: 5С2Л3Б (20) 2,0 м, 2,0 тыс.шт/га
склон -20
СОСТАВ НЕОДНОРОДНЫЙ, ПОЛНОТА НЕРАВНОМЕРНАЯ,
ТИП ЛЕСА ВАРЬИРУЕТ
селекционная оценка: НОРМАЛЬНЫЕ
73 ДОРОГИ
1,1 ,ширина 4,0 м, протяженность 3,3 км,
СОСТОЯНИЕ НЕУДОВЛЕТВОРИТЕЛЬНО
74 ПРОСЕКИ КВАРТАЛЬНЫЕ
,2 ширина 0,5 м, протяженность 4,0 км, НЕРАЗРУБЛЕННАЯ
75 ПРОСЕКИ КВАРТАЛЬНЫЕ
,8 ширина 4,0 м, протяженность 1,9 км, ВЫДЕЛ ПРОЕЗЖИЙ
79 7С 1 40 14 14 2 2 БРРТ 18 38
3,0 1Л 14 1 ,8 С2 54 5
2Б 11
склон Ю -10
повреждение низовым пожаром, 01 г., сосна,
средняя поврежденность
84 РУЧЕЙ
,4 ширина 1,0 м, протяженность 3,0 км

Итого по категории
712,0 11520 1017 144 316
по составляющим породам
С 6038
Е 194
Л 1642
В 2851
ОС 795

Итого по кварталу
755,0 12225 1035 148 362
по составляющим породам
С 6405
Е 282
Л 1814
В 2925
ОС 799

```

--

						07/39-22-ПМТ-МО-ТЧ	Лист
							124
Изм.	Кол.	Лист	№док	Подп.	Дата		

Выписка из лесного реестра от 07.02.2023 г. № 2

о предоставлении лесных участков гражданам и юридическим лицам

Часть лесного участка, имеющий местоположение: Куйтунское лесничество, Куйтунское участковое лесничество, Куйтунская дача, кв. № 15 (выд. 13,14,21-24,30,40,43,44); Куйтунское участковое лесничество, Куйтунская дача, кв. № 23 (выд. 30,43,45,49); Куйтунское участковое лесничество, Куйтунская дача, кв. № 29 (выд. 3,4,7,9,10,15,18,20,23); Барлукское участковое лесничество, Барлукская дача, кв. № 7 (выд. 4,11,13,17,19,20,25,40); Барлукское участковое лесничество, Барлукская дача, кв. № 8 (выд. 12,18,25,31,32,33,39,40,70,71); Барлукское участковое лесничество, Барлукская дача, кв. № 17 (выд. 2,3,9,14,15,49,50); Барлукское участковое лесничество, Барлукская дача, кв. № 18 (выд. 1,4,5-9,11,13-16,20); Барлукское участковое лесничество, Технический участок №1, кв. № 38 (выд. 16-21); Барлукское участковое лесничество, Технический участок №1, кв. № 48 (выд. 5,12); Барлукское участковое лесничество, Технический участок №1, кв. № 52 (выд. 1-3) обременен правами аренды по договорам от 01.11.2008 г. № 9 ООО «Континент МТ», от 16.12.2008 г. № 12-19/8 ООО «Куйтун-Леснаб».

1. Приложение о фактических видах использования.

Начальник ТУМЛК

Иркутской области по Куйтунскому лесничеству



Панковец С. О.

						07/39-22-ПМТ-МО-ТЧ	Лист
Изм.	Кол.	Лист	№док	Подп.	Дата		125

Приложение к выписке из государственного лесного реестра № 2 от 07.02.2023 г.

Фактические виды использования / Сведения об обременении арендой, постоянным бессрочным использованием, безвозмездным использованием: Куйтунское лесничество

№ п.п.	Вид использования	Наименование арендатора	Участковое лесничество Квартал (выдел)	Документы-основания пользования лесным участком (договор аренды, постоянное (бессрочное) пользование, безвозмездное пользование лесным участком)	
				Реквизиты договора / приказа о предоставлении в постоянное бессрочное пользование	Срок действия
1	Заготовка древесины	Общество с ограниченной ответственностью "Континент МТ"	Барлуцкое участковое лесничество, Барлуцкая дача 4 (1-40), 6 (1-24), 12 (1-55), 14 (1-61), 17 (1-70), 18 (1-84), 31 (1-53), 32 (1-39), 33 (1-47), 34 (1-38)	№ 9 от 1 ноября 2008 г. / -	6 июня 2005 г. - 6 июня 2054 г.
2	Заготовка древесины	Общество с ограниченной ответственностью "Куйтун-Лесснаб"	Барлуцкое участковое лесничество, Завальская дача 62 (1-31), 63 (1-25), 64 (1-16), 65 (1-17), 66 (1-27), 83 (1-34), 84 (1-16), 85 (1-30), 86 (1-25), 87 (1-27), 100 (1-27), 101 (1-24,26-29,31-34), 102 (1-5,7-14,16-24,29-33), 103 (1-18,23-25), 115 (1-37,39,40,42-45), 116 (1,3-7,9-19,21-23,25,27-40,45-54), 117 (1-32), Наратаянская дача 36 (1-50), 41 (1-30), 42 (1-34), 43 (12-34), 44 (6-43), 45 (10-39), 46 (8-34), 50 (9-24), 57 (9-30), 58 (14-61), 59 (1-32), 60 (1-25), 61 (1-27), 62 (1-21), Куйтунское участковое лесничество, Куйтунская дача 1 (1-7,9-39,48,49), 2 (2-25,31,32), 4 (1,4-15,17-22,26-46,48), 5 (1-11,13-20,22-30,33-36), 6 (1-10,12-18,20-27,29,31-33,38), 7 (1-18,20,23-25,27-57,67-70,72,73), 8 (1-24,27,30,32,37), 9 (1-20,24,31), 10 (1-6,8,12,20,21), 11 (2-49,54-56), 12 (1-52,55-57), 13 (1-29), 14 (1-8), 15 (1-48), 16 (1-13), 17 (1-20), 18 (1-79), 19 (1-4,6,8-48,50-52), 20 (1-3,5,6,8-14,17,19,21), 21 (1-5,7,9-16,18,19,21-23), 22 (1-22), 23 (1-50), 24 (1-22), 25 (1-23), 26 (1-27), 27 (1-29), 28 (1-22,24-26,28-33,36-38,40,43-45,48-54,56-62,64-73,75-77), 29 (1-26,29,30-33)	№ 12-19/8 от 16 декабря 2008 г. / -	20 ноября 1995 г. - 20 ноября 2044 г.

Должностное лицо органа, осуществляющего ведение государственного лесного

реестра Панковец С. О.
(Ф.И.О.)

7 февраля
Дата 2023 г.

Подпись



										Лист
Изм.	Кол.	Лист	№ док	Подп.	Дата	07/39-22-ПМТ-МО-ТЧ				126

Приложение 5
Согласования с арендаторами земель лесного фонда

ОБЩЕСТВО С ОГРАНИЧЕННОЙ ОТВЕТСТВЕННОСТЬЮ
«КОНТИНЕНТ МТ»

РФ., 665390, Иркутская область, г. Зима, ул. Коммунистическая, д. 178 «А»
кв. 1., тел./факс: (39-554)3-13-43

Исх. 01-09
25.09.2023 г.

Генеральному директору
ООО «ПРОСПЕКТОР СИБ»
Жилиякову К. А.

Уважаемый Константин Алексеевич!

В ответ на Ваше обращение от 07.09.2023 № 07/39-22-ДПТ-11, ООО «Континент МТ» рассмотрело документацию по планировке территории объекта: «Строительство и реконструкция автомобильной дороги общего пользования регионального или межмуниципального значения Куйтун – Барлук – Мингатуй (реконструкция автомобильной дороги Куйтун – Барлук – Мингатуй на участке км 49+982 – км 67+610 в Куйтунском районе Иркутской области)» и согласовывает образование земельных участков из состава земель лесного фонда с условными номерами, в соответствии с Проектом межевания территории - ЗУ8, ЗУ9, ЗУ14, ЗУ16, ЗУ17, путём раздела земельных участков с кадастровыми номерами 38:10:010701:925, 38:10:000000:1172, с сохранением исходных в измененных границах.


Директор
ООО «Континент МТ»

ДОКУМЕНТ ПОДПИСАН
ЭЛЕКТРОННОЙ ПОДПИСЬЮ

Сертификат:
01B365170042B0DE8C4C3CE073C5FDDF43
Владелец: ФЕДОРОВ АЛЕКСАНДР АНАТОЛЬЕВИЧ
Действителен с 17.07.2023 до 17.10.2024

А.А. Федоров

						07/39-22-ПМТ-МО-ТЧ	Лист
							127
Изм.	Кол.	Лист	№ док	Подп.	Дата		



ОБЩЕСТВО С ОГРАНИЧЕННОЙ
ОТВЕТСТВЕННОСТЬЮ
«КУЙТУН-ЛЕССНАБ»
665383, Иркутская область, г. Зима, ул.
Проминского д. 10, кв. 63
тел.839554 26415,89041451458
E-mail: sokol-zima@mail.ru
ОКПО 30039034,
ОГРН 1113850057640,
ИНН/КПП 3812137759/381601001

ИСХ № 050 от 29 сентября 2023 г.

Генеральному директору ООО «ПРОСПЕКТОР СИБ»
Жилякову К. А.

От генерального директора ООО «Куйтун-Лесснаб»
Коваль Геннадия Викторовича

Уважаемый Константин Алексеевич!

В ответ на Ваше обращение от 07.09.2023 № 07/39-22-ДПТ-12, учитывая письменное подтверждение ОГКУ «Дирекция автодорог» (№6218/0103/05 от 29.09.2023 года) о готовности за счет собственных средств выполнить, сопутствующие разделу земельных участков (кадастровые номера указаны ниже по тексту), работы.

ООО «Куйтун-Лесснаб» рассмотрело документацию по планировке территории объекта: «Строительство и реконструкция автомобильной дороги общего пользования регионального или межмуниципального значения Куйтун – Барлук – Мингатуй (Реконструкция автомобильной дороги Куйтун – Барлук – Мингатуй на участке км 49+982 – км 67+610 в Куйтунском районе Иркутской области)» и согласовывает образование земельных участков из состава земель лесного фонда с условными номерами, в соответствии с Проектом межевания территории - ЗУ3, ЗУ4, ЗУ5, ЗУ6, ЗУ7, ЗУ10, ЗУ18, ЗУ19 путём раздела земельных участков с кадастровыми номерами 38:10:000000:1890, 38:10:010701:1108, 38:10:000000:1172, 38:10:000000:301, с сохранением исходных в измененных границах.

Генеральный директор



Г. В. Коваль

						07/39-22-ПМТ-МО-ТЧ	Лист
Изм.	Кол.	Лист	№док	Подп.	Дата		128