

**ОБЩЕСТВО С ОГРАНИЧЕННОЙ ОТВЕТСТВЕННОСТЬЮ
«ПРОСПЕКТОР СИБЬ»**

**ЗАКАЗЧИК – ОГКУ «Дирекция по строительству и эксплуатации
автомобильных дорог Иркутской области»**

**ДОКУМЕНТАЦИЯ ПО ПЛАНИРОВКЕ ТЕРРИТОРИИ
в целях размещения линейного объекта**

**«Строительство и реконструкция автомобильной дороги
общего пользования регионального или межмуниципального
значения Куйтун – Бардук – Мингатуй (Реконструкция
автомобильной дороги Куйтун – Бардук – Мингатуй на участке
км 49+982 – км 67+610 в Куйтулском районе Иркутской
области)»**

**МАТЕРИАЛЫ ПО ОБОСНОВАНИЮ
ПРОЕКТА ПЛАНИРОВКИ ТЕРРИТОРИИ**

07/39-22-ППГ-МО

Том 2

**г. Иркутск
2023**

**ОБЩЕСТВО С ОГРАНИЧЕННОЙ ОТВЕТСТВЕННОСТЬЮ
«ПРОСПЕКТОР СИБ»**

**ЗАКАЗЧИК – ОГКУ «Дирекция по строительству и эксплуатации
автомобильных дорог Иркутской области»**

**ДОКУМЕНТАЦИЯ ПО ПЛАНИРОВКЕ ТЕРРИТОРИИ
в целях размещения линейного объекта**

**«Строительство и реконструкция автомобильной дороги
общего пользования регионального или межмуниципального
значения Куйтун – Барлук – Мингатуй (Реконструкция
автомобильной дороги Куйтун – Барлук – Мингатуй на участке
км 49+982 – км 67+610 в Куйтунском районе Иркутской
области)»**

**МАТЕРИАЛЫ ПО ОБОСНОВАНИЮ
ПРОЕКТА ПЛАНИРОВКИ ТЕРРИТОРИИ**

07/39-22-ППТ-МО

Том 2

Генеральный директор

Главный инженер проекта






К. А. Жилияков

С. А. Назаров

**г. Иркутск
2023**

Номер тома	Обозначение	Наименование	Примечание
1	07/39-22-ППТ-ОЧ	Основная часть проекта планировки территории	
2	07/39-22-ППТ-МО	Материалы по обоснованию проекта планировки территории	
3	07/39-22-ПМТ-ОЧ	Основная часть проекта межевания территории	
4	07/39-22-ПМТ-МО	Материалы по обоснованию проекта межевания территории	

						07/39-22-СДПТ			
Изм.	Кол.	Лист	№ док	Подп.	Дата	Состав документации по планировке территории	Стадия	Лист	Листов
Разработал		Волкова			03.23		ДПТ		1
Проверил		Полубоярова			03.23		ООО «ПРОСПЕКТОР СИБ»		
ГИП		Назаров			03.23				

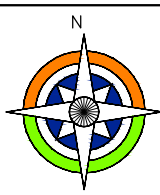
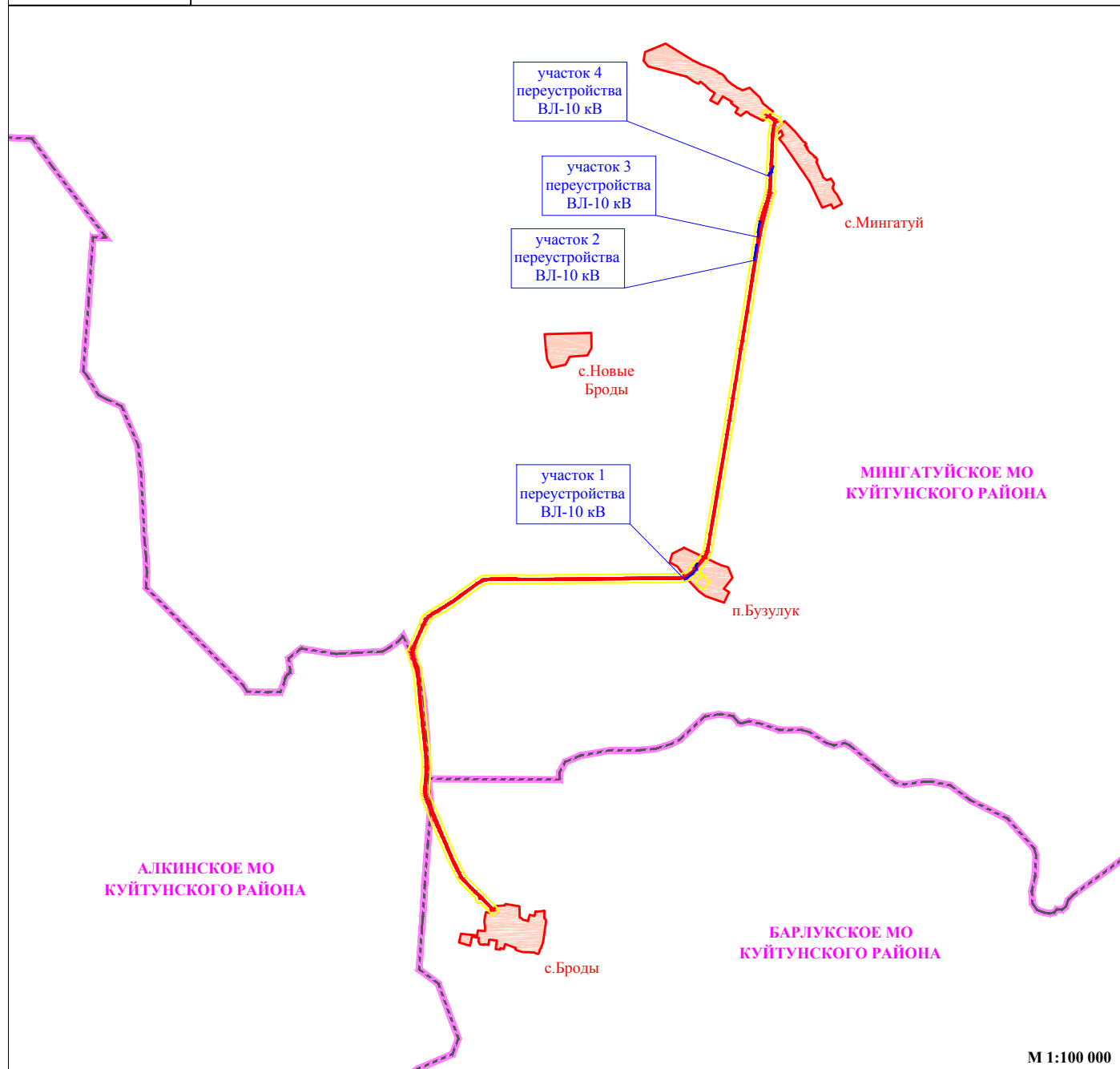


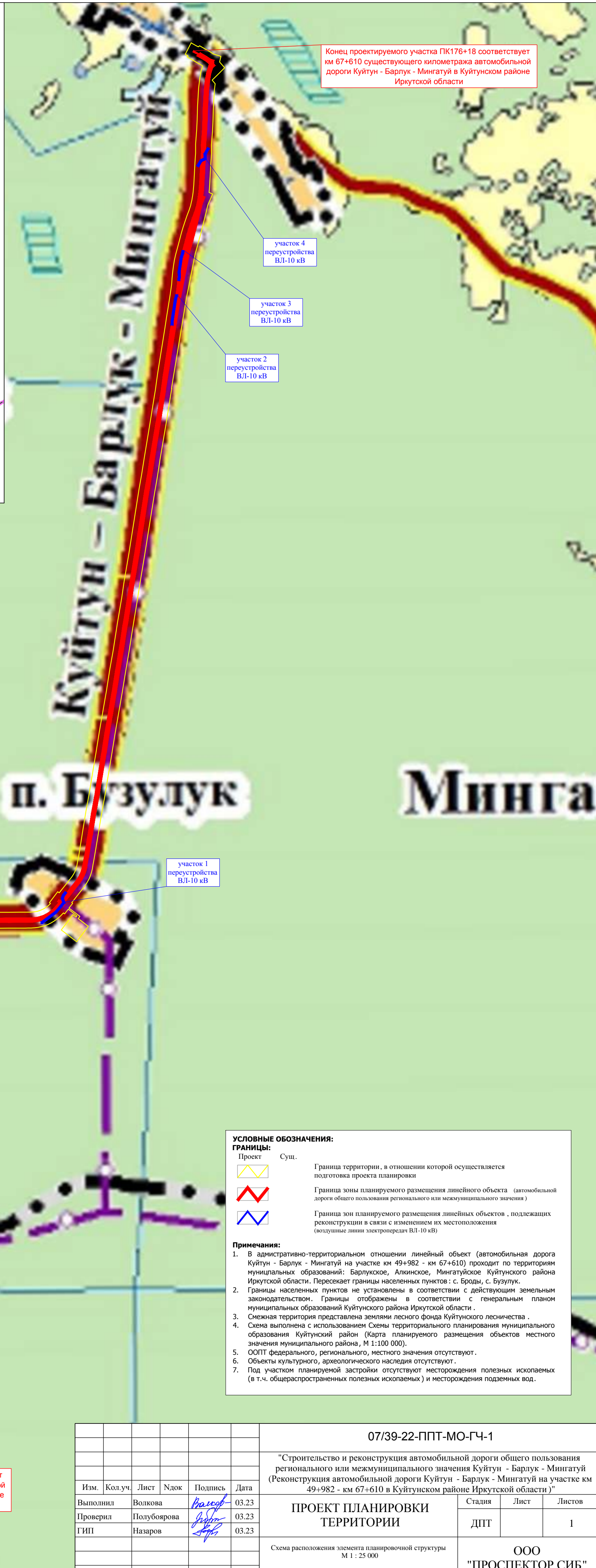
СХЕМА РАСПОЛОЖЕНИЯ ЭЛЕМЕНТА ПЛАНИРОВОЧНОЙ СТРУКТУРЫ

СТРОИТЕЛЬСТВО И РЕКОНСТРУКЦИЯ АВТОМОБИЛЬНОЙ ДОРОГИ ОБЩЕГО ПОЛЬЗОВАНИЯ РЕГИОНАЛЬНОГО ИЛИ МЕЖМУНИЦИПАЛЬНОГО ЗНАЧЕНИЯ КУЙТУН - БАРЛУК - МИНГАТУЙ (РЕКОНСТРУКЦИЯ АВТОМОБИЛЬНОЙ ДОРОГИ КУЙТУН - БАРЛУК - МИНГАТУЙ НА УЧАСТКЕ КМ 49+982 - КМ 67+610 В КУЙТУНСКОМ РАЙОНЕ ИРКУТСКОЙ ОБЛАСТИ)

М 1 : 25 000



М 1:100 000



Конец проектируемого участка ПК176+18 соответствует км 67+610 существующего километража автомобильной дороги Куйтун - Барлук - Мингатуй в Куйтунском районе Иркутской области

Начало проектируемого участка ПК0+00 соответствует км 49+982 существующего километража автомобильной дороги Куйтун - Барлук - Мингатуй в Куйтунском районе Иркутской области

УСЛОВНЫЕ ОБОЗНАЧЕНИЯ:

ГРАНИЦЫ:

Проект	Сущ.	
		Граница территории, в отношении которой осуществляется подготовка проекта планировки
		Граница зоны планируемого размещения линейного объекта (автомобильной дороги общего пользования регионального или межмуниципального значения)
		Граница зон планируемого размещения линейных объектов, подлежащих реконструкции в связи с изменением их местоположения (воздушные линии электропередач ВЛ-10 кВ)

Примечания:

1. В административно-территориальном отношении линейный объект (автомобильная дорога Куйтун - Барлук - Мингатуй на участке км 49+982 - км 67+610) проходит по территориям муниципальных образований: Барлукское, Алкинское, Мингатуйское Куйтунского района Иркутской области. Пересекает границы населенных пунктов: с. Броды, с. Бузулук.
2. Границы населенных пунктов не установлены в соответствии с действующим земельным законодательством. Границы отображены в соответствии с генеральным планом муниципальных образований Куйтунского района Иркутской области.
3. Смежная территория представлена землями лесного фонда Куйтунского лесничества.
4. Схема выполнена с использованием Схемы территориального планирования муниципального образования Куйтунский район (Карта планируемого размещения объектов местного значения муниципального района, М 1:100 000).
5. ООПТ федерального, регионального, местного значения отсутствуют.
6. Объекты культурного, археологического наследия отсутствуют.
7. Под участком планируемой застройки отсутствуют месторождения полезных ископаемых (в т.ч. общераспространенных полезных ископаемых) и месторождения подземных вод.

						07/39-22-ППТ-МО-ГЧ-1			
						"Строительство и реконструкция автомобильной дороги общего пользования регионального или межмуниципального значения Куйтун - Барлук - Мингатуй (Реконструкция автомобильной дороги Куйтун - Барлук - Мингатуй на участке км 49+982 - км 67+610 в Куйтунском районе Иркутской области)"			
Изм.	Код.уч.	Лист	Ндок	Подпись	Дата	ПРОЕКТ ПЛАНИРОВКИ ТЕРРИТОРИИ	Стадия	Лист	Листов
Выполнил	Волкова			<i>Волкова</i>	03.23		ДПТ		1
Проверил	Полубоярова			<i>Полубоярова</i>	03.23				
ГИП	Назаров			<i>Назаров</i>	03.23				
						Схема расположения элемента планировочной структуры М 1 : 25 000			
						ООО "ПРОСПЕКТОР СИБ"			


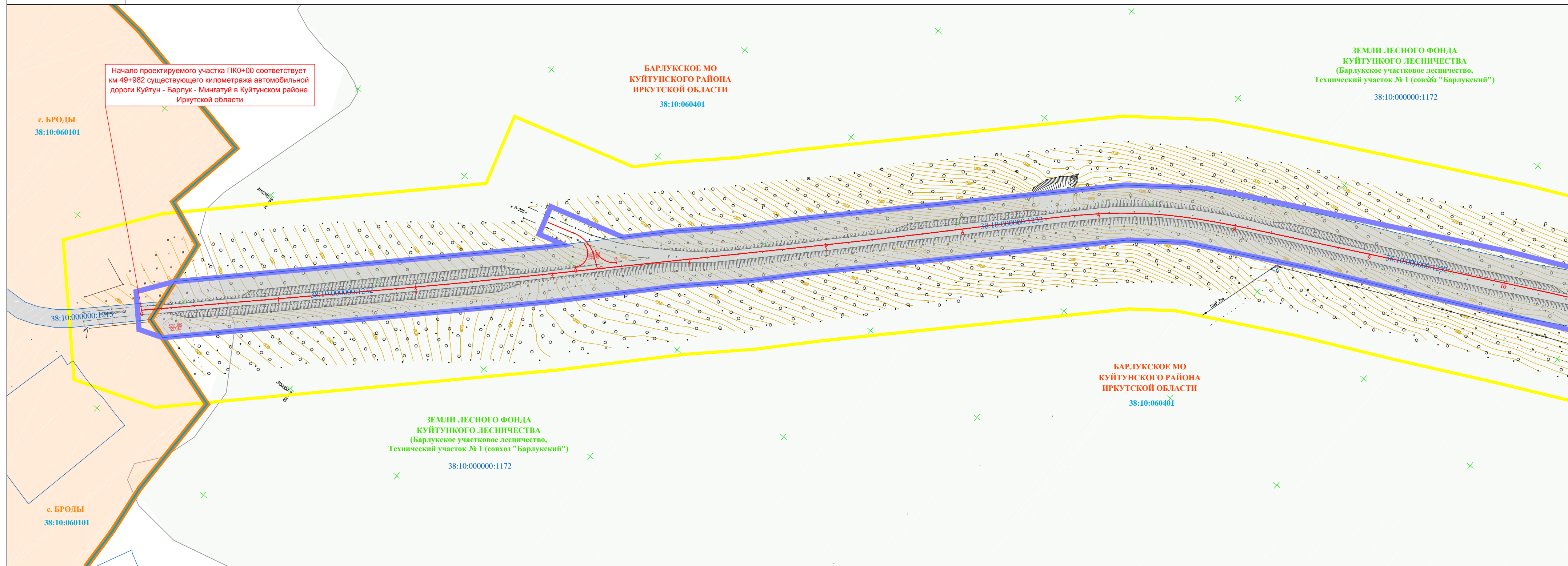
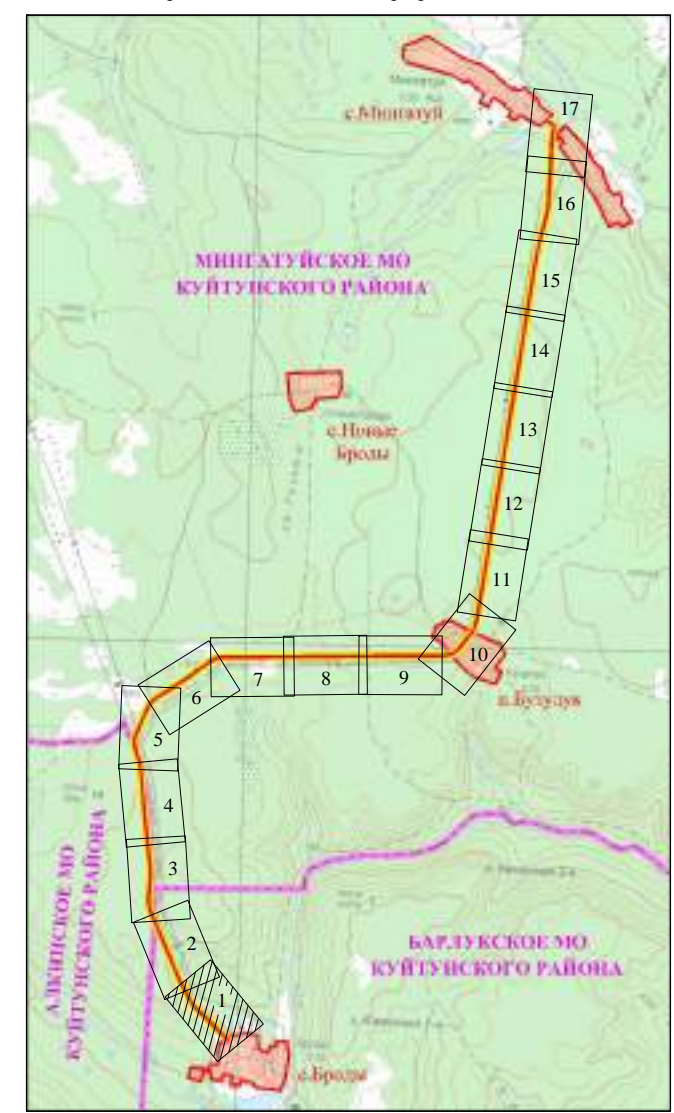


СХЕМА ИСПОЛЬЗОВАНИЯ ТЕРРИТОРИИ В ПЕРИОД ПОДГОТОВКИ ПРОЕКТА ПЛАНИРОВКИ ТЕРРИТОРИИ
СТРОИТЕЛЬСТВО И РЕКОНСТРУКЦИЯ АВТОМОБИЛЬНОЙ ДОРОГИ ОБЩЕГО ПОЛЬЗОВАНИЯ РЕГИОНАЛЬНОГО ИЛИ МЕЖМУНИЦИПАЛЬНОГО ЗНАЧЕНИЯ КУЙТУН - БАРЛУК - МИНГАТУЙ
(РЕКОНСТРУКЦИЯ АВТОМОБИЛЬНОЙ ДОРОГИ КУЙТУН - БАРЛУК - МИНГАТУЙ НА УЧАСТКЕ КМ 49+982 - КМ 67+610 В КУЙТУНСКОМ РАЙОНЕ ИРКУТСКОЙ ОБЛАСТИ)
М 1 : 2000



Начало проектируемого участка ПК0+00 соответствует км 49+982 существующего километража автомобильной дороги Куйтун - Барлук - Мингатуй в Куйтунском районе Иркутской области

Схема расположения листов графической части



УСЛОВНЫЕ ОБОЗНАЧЕНИЯ:

ГРАНИЦЫ:

Проект Сущ.

- Граница муниципальных образований Куйтунского района Иркутской области (данные о которой содержатся в ЕГРН)
- Граница населенных пунктов Куйтунского района Иркутской области (данные о которой отсутствуют в ЕГРН)
- Граница территории, в отношении которой осуществляется подготовка проекта планировки
- Граница зоны планируемого размещения линейного объекта (автомобильной дороги общего пользования регионального или межмуниципального значения)
- Граница зон планируемого размещения линейных объектов, подлежащих реконструкции в связи с изменением их местоположения (воздушные линии электропередач ВЛ-10кВ)
- Граница кадастрового квартала
- Граница существующих земельных участков в соответствии с данными ЕГРН, имеющихся сведений о которой достаточно для определения ее местоположения

38:10:010701 Кадастровый номер кадастрового квартала
38:10:000000:1890 Кадастровый номер земельного участка

- Граница Куйтунского участкового лесничества и Барлуцкого участкового лесничества Куйтунского лесничества
- Граница Технического участка № 1 (совхоз "Барлуцкий") Барлуцкого участкового лесничества Куйтунского лесничества

ЭЛЕМЕНТЫ ПЛАНА ДОРОГИ:

- Ось трассы проектируемого линейного объекта - автомобильной дороги "Куйтун - Барлук - Мингатуй"
- ВЛ 10кВ "Бурук-Броды" (существующая)

КАТЕГОРИЯ ЗЕМЕЛЬ ПО ЦЕЛЕВОМУ НАЗНАЧЕНИЮ:

Проект Сущ.

- Земли населенных пунктов
- Земли промышленности и иного специального назначения
- Земли лесного фонда
- Земли, государственная собственность на которые не разграничена

Примечания:

- В границах территории, в отношении которой осуществляется подготовка проекта планировки, отсутствуют существующие земельные участки, в отношении которых необходимо принятие решения об изъятии для государственных или муниципальных нужд.
- Граница зоны планируемого размещения линейного объекта пересекает следующие существующие сохраняемые линейные объекты капитального строительства:
 - автомобильная дорога по улице Центральная в населенном пункте с. Бузулук
 - автомобильная дорога по улице 8 Марта в населенном пункте с. Мингатуй
- Граница зоны планируемого размещения линейного объекта пересекает следующие существующие линейные объекты капитального строительства, подлежащие реконструкции:
 - Линия электропередачи "Бурук - Броды" напряжением 10 кВ (участки данного линейного объекта подлежат реконструкции, в связи с изменением их местоположения)
- Иные сохраняемые, существующие, строящиеся или планируемые к строительству, на момент подготовки проекта планировки территории, объекты капитального строительства (здания, строения, объекты, строительство которых не завершено) в границе зоны планируемого размещения линейного объекта отсутствуют.
- Границы населенных пунктов не установлены в соответствии с действующим земельным законодательством. Границы отображены в соответствии с генеральным планом муниципальных образований Куйтунского района Иркутской области.
- Границы земель лесного фонда отображены в соответствии с границами Куйтунского лесничества, утвержденными Приказом Рослесхоза № 151 от 13.02.2020 «Об установлении границ Куйтунского лесничества в Иркутской области» (в ред. от 21.07.2020 Приказа Рослесхоза № 691), предоставленными ФГБУ "Рослесинфор" в виде пространственных данных и материалов о координатах границ Куйтунского лесничества.
- План выполнен на топографической основе по материалам изысканий, выполненных ООО "ПРОСПЕКТОР СИБ" в марте 2022 г.
 - Система высот - Балтийская 1977 г.
 - Система координат - МСК-38
 - Сечение рельефа горизонталями через 0.50 м.

07/39-22-ППТ-МО-ГЧ-2					
"Строительство и реконструкция автомобильной дороги общего пользования регионального или межмуниципального значения Куйтун - Барлук - Мингатуй (Реконструкция автомобильной дороги Куйтун - Барлук - Мингатуй на участке км 49+982 - км 67+610 в Куйтунском районе Иркутской области)"					
Изм.	Кол.уч.	Лист	Ндок	Подпись	Дата
Выполнил	Волкова			<i>Волкова</i>	03.23
Проверил	Полубоярова			<i>Полубоярова</i>	03.23
ГИП	Назаров			<i>Назаров</i>	03.23
				Стадия	Лист
				ДПТ	1
				ООО "ПРОСПЕКТОР СИБ"	
Схема использования территории в период подготовки проекта планировки территории М 1 : 2000					

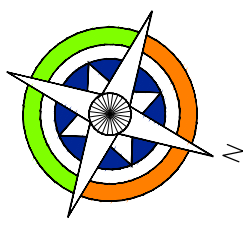


СХЕМА ИСПОЛЬЗОВАНИЯ ТЕРРИТОРИИ В ПЕРИОД ПОДГОТОВКИ ПРОЕКТА ПЛАНИРОВКИ ТЕРРИТОРИИ

СТРОИТЕЛЬСТВО И РЕКОНСТРУКЦИЯ АВТОМОБИЛЬНОЙ ДОРОГИ ОБЩЕГО ПОЛЬЗОВАНИЯ РЕГИОНАЛЬНОГО ИЛИ МЕЖМУНИЦИПАЛЬНОГО ЗНАЧЕНИЯ КУЙТУН - БАРЛУК - МИНГАТУЙ
(РЕКОНСТРУКЦИЯ АВТОМОБИЛЬНОЙ ДОРОГИ КУЙТУН - БАРЛУК - МИНГАТУЙ НА УЧАСТКЕ КМ 49+982 - КМ 67+610 В КУЙТУНСКОМ РАЙОНЕ ИРКУТСКОЙ ОБЛАСТИ)
М 1 : 2000


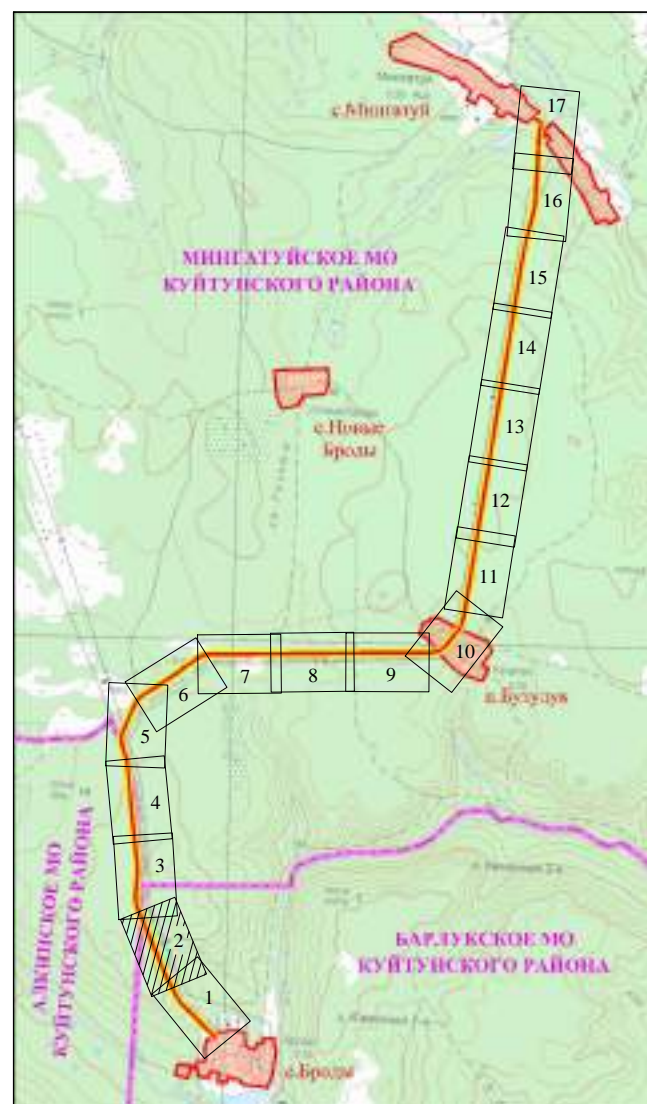


Схема расположения листов графической части



УСЛОВНЫЕ ОБОЗНАЧЕНИЯ:

ГРАНИЦЫ:

Проект Сущ.

- Граница муниципальных образований Куйтунского района Иркутской области (данные о которой содержатся в ЕГРН)
- Граница населенных пунктов Куйтунского района Иркутской области (данные о которой отсутствуют в ЕГРН)
- Граница территории, в отношении которой осуществляется подготовка проекта планировки
- Граница зоны планируемого размещения линейного объекта (автомобильной дороги общего пользования регионального или межмуниципального значения)
- Граница зон планируемого размещения линейных объектов, подлежащих реконструкции в связи с изменением их местоположения (воздушные линии электропередач ВЛ-10кВ)
- Граница кадастрового квартала
- Граница существующих земельных участков в соответствии с данными ЕГРН, имеющихся сведений о которой достаточно для определения ее местоположения

38:10:010701 Кадастровый номер кадастрового квартала
38:10:000000:1890 Кадастровый номер земельного участка

- Граница Куйтунского участкового лесничества и Барлуцкого участкового лесничества Куйтунского лесничества
- Граница Технического участка № 1 (совхоз "Барлуцкий") Барлуцкого участкового лесничества Куйтунского лесничества

ЭЛЕМЕНТЫ ПЛАНА ДОРОГИ:

- Ось трассы проектируемого линейного объекта - автомобильной дороги "Куйтун - Барлук - Мингауй"
- ВЛ 10кВ "Бурук-Броды" (существующая)

КАТЕГОРИЯ ЗЕМЕЛЬ ПО ЦЕЛЕВОМУ НАЗНАЧЕНИЮ:

Проект Сущ.

- Земли населенных пунктов
- Земли промышленности и иного специального назначения
- Земли лесного фонда
- Земли, государственная собственность на которые не разграничена

Примечания:

- В границах территории, в отношении которой осуществляется подготовка проекта планировки, отсутствуют существующие земельные участки, в отношении которых необходимо принятие решения об изъятии для государственных или муниципальных нужд.
- Граница зоны планируемого размещения линейного объекта пересекает следующие существующие сохраняемые линейные объекты капитального строительства:
 - автомобильная дорога по улице Центральная в населенном пункте с. Бузулук
 - автомобильная дорога по улице 8 Марта в населенном пункте с. Мингауй
- Граница зоны планируемого размещения линейного объекта пересекает следующие существующие линейные объекты капитального строительства, подлежащие реконструкции:
 - Линия электропередачи "Бурук - Броды" напряжением 10 кВ (участки данного линейного объекта подлежат реконструкции, в связи с изменением их местоположения).
- Иные сохраняемые, существующие, строящиеся или планируемые к строительству, на момент подготовки проекта планировки территории, объекты капитального строительства (здания, строения, объекты, строительство которых не завершено) в границе зоны планируемого размещения линейного объекта отсутствуют.
- Границы населенных пунктов не установлены в соответствии с действующим земельным законодательством. Границы отображены в соответствии с генеральным планом муниципальных образований Куйтунского района Иркутской области.
- Границы земель лесного фонда отображены в соответствии с границами Куйтунского лесничества, утвержденными Приказом Рослесхоза № 151 от 13.02.2020 «Об установлении границ Куйтунского лесничества в Иркутской области» (в ред. от 21.07.2020 Приказа Рослесхоза № 691), предоставленными ФГБУ "Рослесинфорг" в виде пространственных данных и материалов о координатах границ Куйтунского лесничества.
- План выполнен на топографической основе по материалам изысканий, выполненных ООО "ПРОСПЕКТОР СИБ" в марте 2022 г.
 - Система высот - Балтийская 1977 г.
 - Система координат - МСК-38
 - Сечение рельефа горизонталями через 0.50 м.

					07/39-22-ППТ-МО-ГЧ-2					
					"Строительство и реконструкция автомобильной дороги общего пользования регионального или межмуниципального значения Куйтун - Барлук - Мингауй (Реконструкция автомобильной дороги Куйтун - Барлук - Мингауй на участке км 49+982 - км 67+610 в Куйтунском районе Иркутской области)"					
Изм.	Кол.уч.	Лист	Ндок	Подпись	Дата	ПРОЕКТ ПЛАНИРОВКИ ТЕРРИТОРИИ	Стадия	Лист	Листов	
Выполнил	Волкова			<i>Волкова</i>	03.23		ДПТ	2		
Проверил	Полубоярова			<i>Полубоярова</i>	03.23					
ГИП	Назаров			<i>Назаров</i>	03.23					
					Схема использования территории в период подготовки проекта планировки территории М 1 : 2000			ООО "ПРОСПЕКТОР СИБ"		

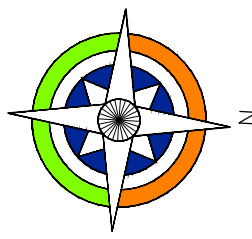


СХЕМА ИСПОЛЬЗОВАНИЯ ТЕРРИТОРИИ В ПЕРИОД ПОДГОТОВКИ ПРОЕКТА ПЛАНИРОВКИ ТЕРРИТОРИИ

СТРОИТЕЛЬСТВО И РЕКОНСТРУКЦИЯ АВТОМОБИЛЬНОЙ ДОРОГИ ОБЩЕГО ПОЛЬЗОВАНИЯ РЕГИОНАЛЬНОГО ИЛИ МЕЖМУНИЦИПАЛЬНОГО ЗНАЧЕНИЯ КУЙТУН - БАРЛУК - МИНГАТУЙ
(РЕКОНСТРУКЦИЯ АВТОМОБИЛЬНОЙ ДОРОГИ КУЙТУН - БАРЛУК - МИНГАТУЙ НА УЧАСТКЕ КМ 49+982 - КМ 67+610 В КУЙТУНСКОМ РАЙОНЕ ИРКУТСКОЙ ОБЛАСТИ)
М 1 : 2000

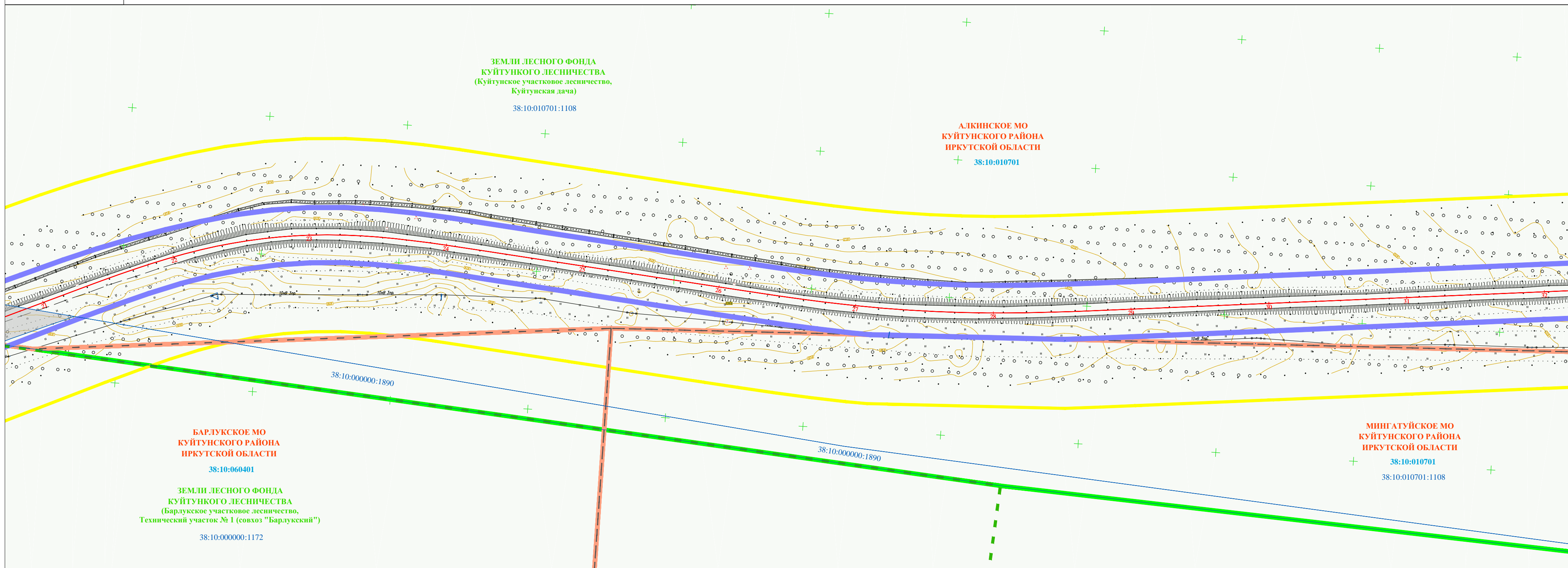


Схема расположения листов графической части



УСЛОВНЫЕ ОБОЗНАЧЕНИЯ:

ГРАНИЦЫ:

- Проект: Сущ. Граница муниципальных образований Куйтунского района Иркутской области (данные о которой содержатся в ЕГРН)
- Граница населенных пунктов Куйтунского района Иркутской области (данные о которой отсутствуют в ЕГРН)
- Граница территории, в отношении которой осуществляется подготовка проекта планировки
- Граница зоны планируемого размещения линейного объекта (автомобильной дороги общего пользования регионального или межмуниципального значения)
- Граница зон планируемого размещения линейных объектов, подлежащих реконструкции в связи с изменением их местоположения (воздушные линии электропередач ВЛ-10 кВ)
- Граница кадастрового квартала
- Граница существующих земельных участков в соответствии с данными ЕГРН, имеющих сведения о которой достаточно для определения ее местоположения
- 38:10:010701 Кадастровый номер кадастрового квартала
- 38:10:000000:1890 Кадастровый номер земельного участка
- Граница Куйтунского участкового лесничества и Барлуковского участкового лесничества Куйтунского лесничества
- Граница Технического участка № 1 (совхоз "Барлуковский") Барлуковского участкового лесничества Куйтунского лесничества

ЭЛЕМЕНТЫ ПЛАНА ДОРОГИ:

- 1 2 Ось трассы проектируемого линейного объекта - автомобильной дороги "Куйтун - Барлук - Мингатуй"
- ВЛ 10кВ "Бурук-Броды" (существующая)

КАТЕГОРИЯ ЗЕМЕЛЬ ПО ЦЕЛЕВОМУ НАЗНАЧЕНИЮ:

Проект Сущ.

- Земли населенных пунктов
- Земли промышленности и иного специального назначения
- Земли лесного фонда
- Земли, государственная собственность на которые не разграничена

Примечания:

- В границах территории, в отношении которой осуществляется подготовка проекта планировки, отсутствуют существующие земельные участки, в отношении которых необходимо принятие решения об изъятии для государственных или муниципальных нужд.
- Граница зоны планируемого размещения линейного объекта пересекает следующие существующие сохраняемые линейные объекты капитального строительства:
 - автомобильная дорога по улице Центральная в населенном пункте с. Бузулук
 - автомобильная дорога по улице 8 Марта в населенном пункте с. Мингатуй
- Граница зоны планируемого размещения линейного объекта пересекает следующие существующие линейные объекты капитального строительства, подлежащие реконструкции:
 - Линия электропередачи "Бурук - Броды" напряжением 10 кВ (участки данного линейного объекта подлежат реконструкции, в связи с изменением их местоположения).
- Иные сохраняемые, существующие, строящиеся или планируемые к строительству, на момент подготовки проекта планировки территории, объекты капитального строительства (здания, строения, объекты, строительство которых не завершено) в границе зоны планируемого размещения линейного объекта отсутствуют.
- Границы населенных пунктов не установлены в соответствии с действующим земельным законодательством. Границы отображены в соответствии с генеральным планом муниципальных образований Куйтунского района Иркутской области.
- Границы земель лесного фонда отображены в соответствии с границами Куйтунского лесничества, утвержденными Приказом Рослесхоза № 151 от 13.02.2020 «Об установлении границ Куйтунского лесничества в Иркутской области» (в ред. от 21.07.2020 Приказа Рослесхоза № 691), предоставленными ФГБУ "Рослесинформ" в виде пространственных данных и материалов о координатах границ Куйтунского лесничества.
- План выполнен на топографической основе по материалам изысканий, выполненных ООО "ПРОСПЕКТОР СИБ" в марте 2022 г.
 - Система высот - Балтийская 1977 г.
 - Система координат - МСК-38
 - Сечение рельефа горизонталями через 0.50 м.

					07/39-22-ППТ-МО-ГЧ-2					
					"Строительство и реконструкция автомобильной дороги общего пользования регионального или межмуниципального значения Куйтун - Барлук - Мингатуй (Реконструкция автомобильной дороги Куйтун - Барлук - Мингатуй на участке км 49+982 - км 67+610 в Куйтунском районе Иркутской области)"					
Изм.	Кол.уч.	Лист	Ндок	Подпись	Дата	ПРОЕКТ ПЛАНИРОВКИ ТЕРРИТОРИИ	Стадия	Лист	Листов	
Выполнил	Волкова			<i>Волкова</i>	03.23		ДПТ	3		
Проверил	Полубоярова			<i>Полубоярова</i>	03.23					
ГИП	Назаров			<i>Назаров</i>	03.23					
					Схема использования территории в период подготовки проекта планировки территории М 1 : 2000			ООО "ПРОСПЕКТОР СИБ"		

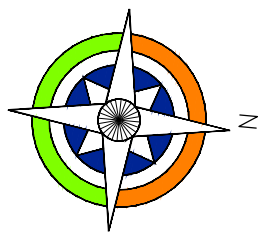


СХЕМА ИСПОЛЬЗОВАНИЯ ТЕРРИТОРИИ В ПЕРИОД ПОДГОТОВКИ ПРОЕКТА ПЛАНИРОВКИ ТЕРРИТОРИИ

СТРОИТЕЛЬСТВО И РЕКОНСТРУКЦИЯ АВТОМОБИЛЬНОЙ ДОРОГИ ОБЩЕГО ПОЛЬЗОВАНИЯ РЕГИОНАЛЬНОГО ИЛИ МЕЖМУНИЦИПАЛЬНОГО ЗНАЧЕНИЯ КУЙТУН - БАРЛУК - МИНГАТУЙ
(РЕКОНСТРУКЦИЯ АВТОМОБИЛЬНОЙ ДОРОГИ КУЙТУН - БАРЛУК - МИНГАТУЙ НА УЧАСТКЕ КМ 49+982 - КМ 67+610 В КУЙТУНСКОМ РАЙОНЕ ИРКУТСКОЙ ОБЛАСТИ)

М 1 : 2000

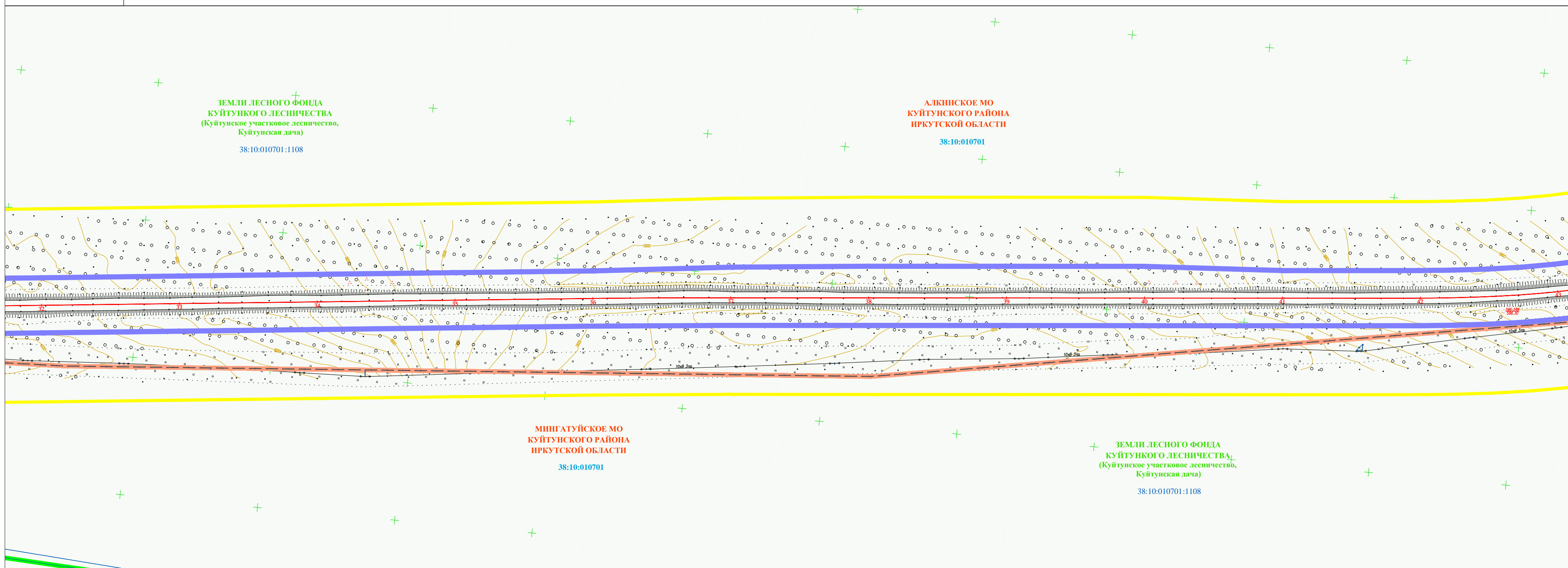


Схема расположения листов графической части



УСЛОВНЫЕ ОБОЗНАЧЕНИЯ:

ГРАНИЦЫ:

Проект	Сущ.	Граница муниципальных образований Куйтунского района Иркутской области (данные о которой содержатся в ЕГРН)
		Граница населенных пунктов Куйтунского района Иркутской области (данные о которой отсутствуют в ЕГРН)
		Граница территории, в отношении которой осуществляется подготовка проекта планировки
		Граница зоны планируемого размещения линейного объекта (автомобильной дороги общего пользования регионального или межмуниципального значения)
		Граница зон планируемого размещения линейных объектов, подлежащих реконструкции в связи с изменением их местоположения (воздушные линии электропередач ВЛ-10 кВ)
		Граница кадастрового квартала
		Граница существующих земельных участков в соответствии с данными ЕГРН, имеющих сведения о которой достаточно для определения ее местоположения
38:10:010701		Кадастровый номер кадастрового квартала
38:10:000000:1890		Кадастровый номер земельного участка
		Граница Куйтунского участкового лесничества и Барлуковского участкового лесничества Куйтунского лесничества
		Граница Технического участка № 1 (совхоз "Барлуковский") Барлуковского участкового лесничества Куйтунского лесничества

ЭЛЕМЕНТЫ ПЛАНА ДОРОГИ:

1	2	Ось трассы проектируемого линейного объекта - автомобильной дороги "Куйтун - Барлук - Мингатуй"
		ВЛ 10кВ "Бурук-Броды" (существующая)

КАТЕГОРИЯ ЗЕМЕЛЬ ПО ЦЕЛЕВОМУ НАЗНАЧЕНИЮ:

Проект	Сущ.	Земли населенных пунктов
		Земли промышленности и иного специального назначения
		Земли лесного фонда
		Земли, государственная собственность на которые не разграничена

Примечания:

- В границах территории, в отношении которой осуществляется подготовка проекта планировки, отсутствуют существующие земельные участки, в отношении которых необходимо принятие решения об изъятии для государственных или муниципальных нужд.
- Граница зоны планируемого размещения линейного объекта пересекает следующие существующие сохраняемые линейные объекты капитального строительства:
 - автомобильная дорога по улице Центральная в населенном пункте с. Бузулук
 - автомобильная дорога по улице 8 Марта в населенном пункте с. Мингатуй
- Граница зоны планируемого размещения линейного объекта пересекает следующие существующие линейные объекты капитального строительства, подлежащие реконструкции:
 - Линия электропередачи "Бурук - Броды" напряжением 10 кВ (участки данного линейного объекта подлежат реконструкции, в связи с изменением их местоположения).
- Иные сохраняемые, существующие, строящиеся или планируемые к строительству, на момент подготовки проекта планировки территории, объекты капитального строительства (здания, строения, объекты, строительство которых не завершено) в границе зоны планируемого размещения линейного объекта отсутствуют.
- Границы населенных пунктов не установлены в соответствии с действующим земельным законодательством. Границы отображены в соответствии с генеральным планом муниципальных образований Куйтунского района Иркутской области.
- Границы земель лесного фонда отображены в соответствии с границами Куйтунского лесничества, утвержденными Приказом Рослесхоза № 151 от 13.02.2020 «Об установлении границ Куйтунского лесничества в Иркутской области» (в ред. от 21.07.2020 Приказа Рослесхоза № 691), предоставленными ФГБУ "Рослесинфорг" в виде пространственных данных и материалов о координатах границ Куйтунского лесничества.
- План выполнен на топографической основе по материалам изысканий, выполненных ООО "ПРОСПЕКТОР СИБ" в марте 2022 г.
 - Система высот - Балтийская 1977 г.
 - Система координат - МСК-38
 - Сечение рельефа горизонталями через 0.50 м.

07/39-22-ППТ-МО-ГЧ-2					
"Строительство и реконструкция автомобильной дороги общего пользования регионального или межмуниципального значения Куйтун - Барлук - Мингатуй (Реконструкция автомобильной дороги Куйтун - Барлук - Мингатуй на участке км 49+982 - км 67+610 в Куйтунском районе Иркутской области)"					
Изм.	Кол.уч.	Лист	Ндок	Подпись	Дата
Выполнил	Волкова			<i>Волкова</i>	03.23
Проверил	Полубоярова			<i>Полубоярова</i>	03.23
ГИП	Назаров			<i>Назаров</i>	03.23
				ПРОЕКТ ПЛАНИРОВКИ ТЕРРИТОРИИ	
				ООО "ПРОСПЕКТОР СИБ"	

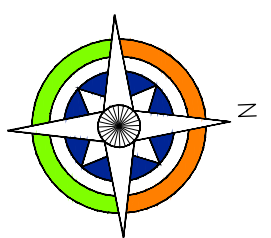


СХЕМА ИСПОЛЬЗОВАНИЯ ТЕРРИТОРИИ В ПЕРИОД ПОДГОТОВКИ ПРОЕКТА ПЛАНИРОВКИ ТЕРРИТОРИИ

СТРОИТЕЛЬСТВО И РЕКОНСТРУКЦИЯ АВТОМОБИЛЬНОЙ ДОРОГИ ОБЩЕГО ПОЛЬЗОВАНИЯ РЕГИОНАЛЬНОГО ИЛИ МЕЖМУНИЦИПАЛЬНОГО ЗНАЧЕНИЯ КУЙТУН - БАРЛУК - МИНГАТУЙ
(РЕКОНСТРУКЦИЯ АВТОМОБИЛЬНОЙ ДОРОГИ КУЙТУН - БАРЛУК - МИНГАТУЙ НА УЧАСТКЕ КМ 49+982 - КМ 67+610 В КУЙТУНСКОМ РАЙОНЕ ИРКУТСКОЙ ОБЛАСТИ)
М 1 : 2000

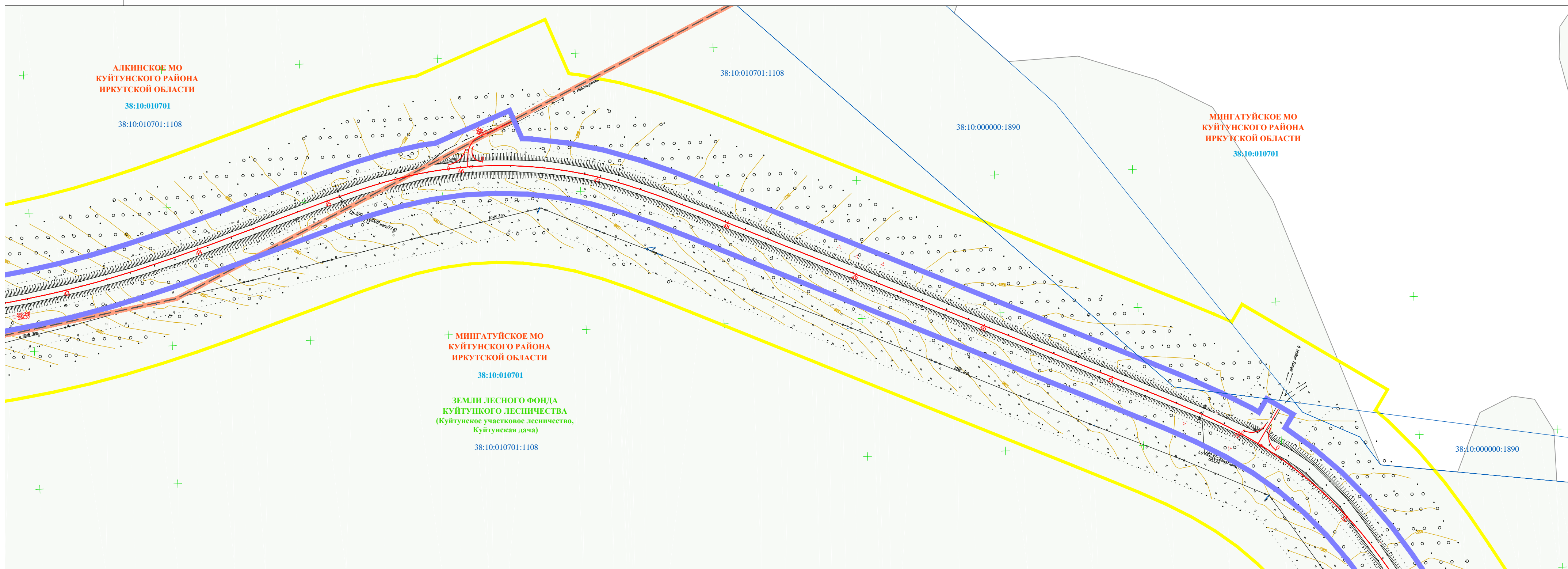
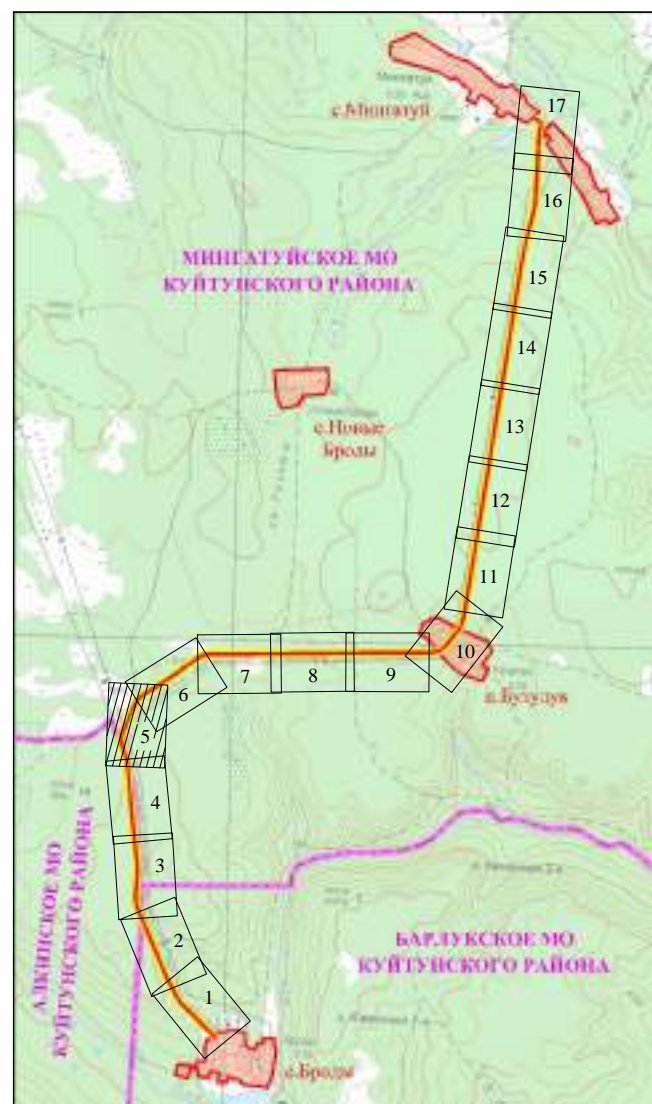


Схема расположения листов графической части



УСЛОВНЫЕ ОБОЗНАЧЕНИЯ:

ГРАНИЦЫ:

Проект Сущ.

- Граница муниципальных образований Куйтунского района Иркутской области (данные о которой содержатся в ЕГРН)
- Граница населенных пунктов Куйтунского района Иркутской области (данные о которой отсутствуют в ЕГРН)
- Граница территории, в отношении которой осуществляется подготовка проекта планировки
- Граница зоны планируемого размещения линейного объекта (автомобильной дороги общего пользования регионального или межмуниципального значения)
- Граница зон планируемого размещения линейных объектов, подлежащих реконструкции в связи с изменением их местоположения (воздушные линии электропередач ВЛ-10 кВ)
- Граница кадастрового квартала
- Граница существующих земельных участков в соответствии с данными ЕГРН, имеющихся сведений о которой достаточно для определения ее местоположения

38:10:010701 Кадастровый номер кадастрового квартала
38:10:000000:1890 Кадастровый номер земельного участка

- Граница Куйтунского участкового лесничества и Барлуковского участкового лесничества Куйтунского лесничества
- Граница Технического участка №1 (совхоз "Барлуковский") Барлуковского участкового лесничества Куйтунского лесничества

ЭЛЕМЕНТЫ ПЛАНА ДОРОГИ:

- Ось трассы проектируемого линейного объекта - автомобильной дороги "Куйтун - Барлук - Мингатуй"
- ВЛ 10кВ "Бурук-Броды" (существующая)

КАТЕГОРИЯ ЗЕМЕЛЬ ПО ЦЕЛЕВОМУ НАЗНАЧЕНИЮ:

Проект Сущ.

- Земли населенных пунктов
- Земли промышленности и иного специального назначения
- Земли лесного фонда
- Земли, государственная собственность на которые не разграничена

Примечания:

- В границах территории, в отношении которой осуществляется подготовка проекта планировки, отсутствуют существующие земельные участки, в отношении которых необходимо принятие решения об изъятии для государственных или муниципальных нужд.
- Граница зоны планируемого размещения линейного объекта пересекает следующие существующие сохраняемые линейные объекты капитального строительства:
 - автомобильная дорога по улице Центральная в населенном пункте с. Бузулук
 - автомобильная дорога по улице 8 Марта в населенном пункте с. Мингатуй
- Граница зоны планируемого размещения линейного объекта пересекает следующие существующие линейные объекты капитального строительства, подлежащие реконструкции:
 - Линия электропередачи "Бурук - Броды" напряжением 10 кВ (участки данного линейного объекта подлежат реконструкции, в связи с изменением их местоположения).
- Иные сохраняемые, существующие, строящиеся или планируемые к строительству, на момент подготовки проекта планировки территории, объекты капитального строительства (здания, строения, объекты, строительство которых не завершено) в границе зоны планируемого размещения линейного объекта отсутствуют.
- Границы населенных пунктов не установлены в соответствии с действующим земельным законодательством. Границы отображены в соответствии с генеральным планом муниципальных образований Куйтунского района Иркутской области.
- Границы земель лесного фонда отображены в соответствии с границами Куйтунского лесничества, утвержденными Приказом Рослесхоза № 151 от 13.02.2020 «Об установлении границ Куйтунского лесничества в Иркутской области» (в ред. от 21.07.2020 Приказа Рослесхоза № 691), предоставленными ФГБУ "Рослесинформ" в виде пространственных данных и материалов о координатах границ Куйтунского лесничества.
- План выполнен на топографической основе по материалам изысканий, выполненных ООО "ПРОСПЕКТОР СИБ" в марте 2022 г.
 - Система высот - Балтийская 1977 г.
 - Система координат - МСК-38
 - Сечение рельефа горизонталями через 0.50 м.

07/39-22-ППТ-МО-ГЧ-2					
"Строительство и реконструкция автомобильной дороги общего пользования регионального или межмуниципального значения Куйтун - Барлук - Мингатуй (Реконструкция автомобильной дороги Куйтун - Барлук - Мингатуй на участке км 49+982 - км 67+610 в Куйтунском районе Иркутской области)"					
Изм.	Кол.уч.	Лист	Ндок	Подпись	Дата
Выполнил	Волкова			<i>Волкова</i>	03.23
Проверил	Полубоярова			<i>Полубоярова</i>	03.23
ГИП	Назаров			<i>Назаров</i>	03.23
ПРОЕКТ ПЛАНИРОВКИ ТЕРРИТОРИИ				Стадия	Лист
Схема использования территории в период подготовки проекта планировки территории М 1 : 2000				ДПТ	5
ООО "ПРОСПЕКТОР СИБ"					




СХЕМА ИСПОЛЬЗОВАНИЯ ТЕРРИТОРИИ В ПЕРИОД ПОДГОТОВКИ ПРОЕКТА ПЛАНИРОВКИ ТЕРРИТОРИИ

СТРОИТЕЛЬСТВО И РЕКОНСТРУКЦИЯ АВТОМОБИЛЬНОЙ ДОРОГИ ОБЩЕГО ПОЛЬЗОВАНИЯ РЕГИОНАЛЬНОГО ИЛИ МЕЖМУНИЦИПАЛЬНОГО ЗНАЧЕНИЯ КУЙТУН - БАРЛУК - МИНГАТУЙ
(РЕКОНСТРУКЦИЯ АВТОМОБИЛЬНОЙ ДОРОГИ КУЙТУН - БАРЛУК - МИНГАТУЙ НА УЧАСТКЕ КМ 49+982 - КМ 67+610 В КУЙТУНСКОМ РАЙОНЕ ИРКУТСКОЙ ОБЛАСТИ)
М 1 : 2000

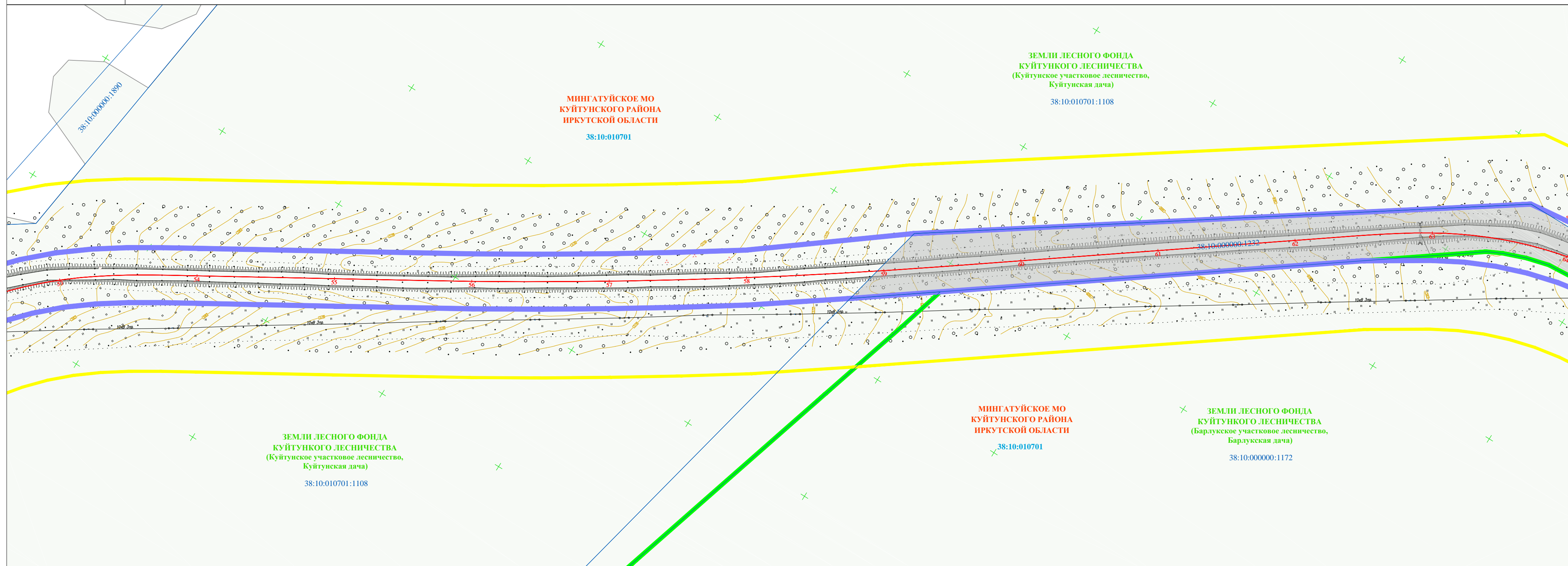
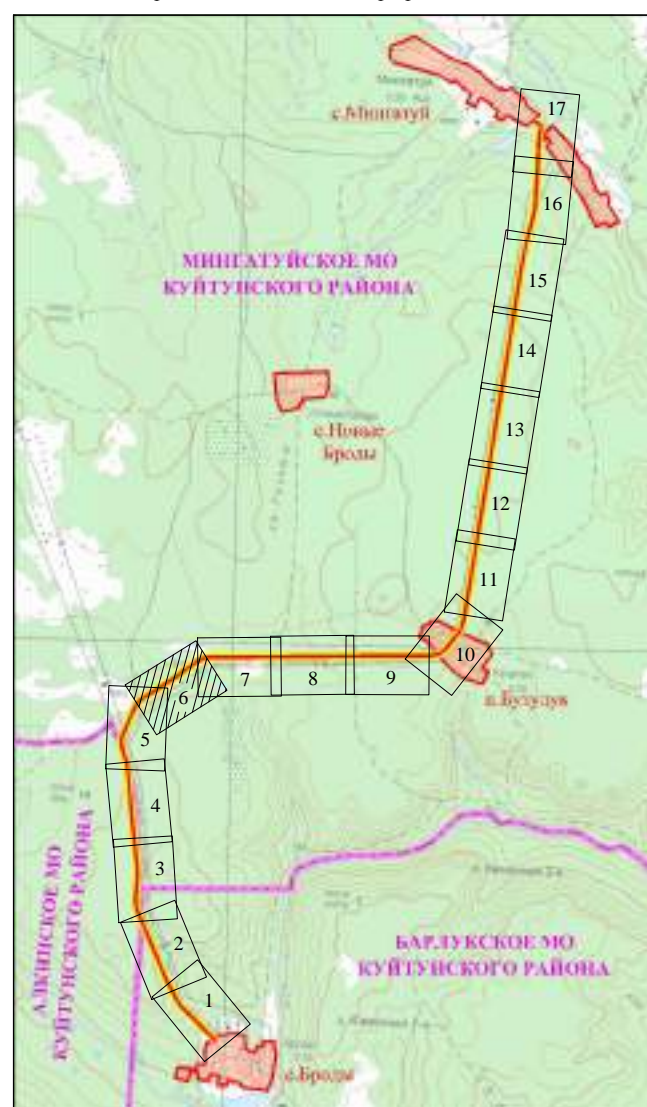


Схема расположения листов графической части



УСЛОВНЫЕ ОБОЗНАЧЕНИЯ:

ГРАНИЦЫ:

- Проект:
 - Сущ. (orange line): Граница муниципальных образований Куйтунского района Иркутской области (данные о которой содержатся в ЕГРН)
 - Сущ. (red line): Граница населенных пунктов Куйтунского района Иркутской области (данные о которой отсутствуют в ЕГРН)
 - Сущ. (yellow line): Граница территории, в отношении которой осуществляется подготовка проекта планировки
 - Сущ. (blue line): Граница зоны планируемого размещения линейного объекта (автомобильной дороги общего пользования регионального или межмуниципального значения)
 - Сущ. (purple line): Граница зон планируемого размещения линейных объектов, подлежащих реконструкции в связи с изменением их местоположения (воздушные линии электропередач ВЛ-10 кВ)
 - Сущ. (light blue line): Граница кадастрового квартала
 - Сущ. (grey line): Граница существующих земельных участков в соответствии с данными ЕГРН, имеющихся сведений о которой достаточно для определения ее местоположения
- 38:10:010701: Кадастровый номер кадастрового квартала
- 38:10:000000:1890: Кадастровый номер земельного участка
- Сущ. (green line): Граница Куйтунского участкового лесничества и Барлуцкого участкового лесничества Куйтунского лесничества
- Сущ. (dotted green line): Граница Технического участка №1 (совхоз "Барлуцкий") Барлуцкого участкового лесничества Куйтунского лесничества

ЭЛЕМЕНТЫ ПЛАНА ДОРОГИ:

- 1, 2: Ось трассы проектируемого линейного объекта - автомобильной дороги "Куйтун - Барлук - Мингатуй"
- ВЛ 10кВ "Бурук-Броды" (существующая)

КАТЕГОРИЯ ЗЕМЕЛЬ ПО ЦЕЛЕВОМУ НАЗНАЧЕНИЮ:

- Проект:
 - Сущ. (orange): Земли населенных пунктов
 - Сущ. (light blue): Земли промышленности и иного специального назначения
 - Сущ. (green): Земли лесного фонда
 - Сущ. (grey): Земли, государственная собственность на которые не разграничена

Примечания:

- В границах территории, в отношении которой осуществляется подготовка проекта планировки, отсутствуют существующие земельные участки, в отношении которых необходимо принятие решения об изъятии для государственных или муниципальных нужд.
- Граница зоны планируемого размещения линейного объекта пересекает следующие существующие сохраняемые линейные объекты капитального строительства:
 - автомобильная дорога по улице Центральная в населенном пункте с. Бузулук
 - автомобильная дорога по улице 8 Марта в населенном пункте с. Мингатуй
- Граница зоны планируемого размещения линейного объекта пересекает следующие существующие линейные объекты капитального строительства, подлежащие реконструкции:
 - Линия электропередачи "Бурук - Броды" напряжением 10 кВ (участки данного линейного объекта подлежат реконструкции, в связи с изменением их местоположения)
- Иные сохраняемые, существующие, строящиеся или планируемые к строительству, на момент подготовки проекта планировки территории, объекты капитального строительства (здания, строения, объекты, строительство которых не завершено) в границе зоны планируемого размещения линейного объекта отсутствуют.
- Границы населенных пунктов не установлены в соответствии с действующим земельным законодательством. Границы отображены в соответствии с генеральным планом муниципальных образований Куйтунского района Иркутской области.
- Границы земель лесного фонда отображены в соответствии с границами Куйтунского лесничества, утвержденными Приказом Рослесхоза № 151 от 13.02.2020 «Об установлении границ Куйтунского лесничества в Иркутской области» (в ред. от 21.07.2020 Приказа Рослесхоза № 691), предоставленными ФГБУ "Рослесинфор" в виде пространственных данных и материалов о координатах границ Куйтунского лесничества.
- План выполнен на топографической основе по материалам изысканий, выполненных ООО "ПРОСПЕКТОР СИБ" в марте 2022 г.
 - Система высот - Балтийская 1977 г.
 - Система координат - МСК-38
 - Сечение рельефа горизонталями через 0.50 м.

07/39-22-ППТ-МО-ГЧ-2					
"Строительство и реконструкция автомобильной дороги общего пользования регионального или межмуниципального значения Куйтун - Барлук - Мингатуй (Реконструкция автомобильной дороги Куйтун - Барлук - Мингатуй на участке км 49+982 - км 67+610 в Куйтунском районе Иркутской области)"					
Изм.	Кол.уч.	Лист	Ндок	Подпись	Дата
Выполнил	Волкова			<i>Волкова</i>	03.23
Проверил	Полубоярова			<i>Полубоярова</i>	03.23
ГИП	Назаров			<i>Назаров</i>	03.23
ПРОЕКТ ПЛАНИРОВКИ ТЕРРИТОРИИ		Стадия	Лист	Листов	
ООО "ПРОСПЕКТОР СИБ"		ДПТ	6		
Схема использования территории в период подготовки проекта планировки территории М 1 : 2000					

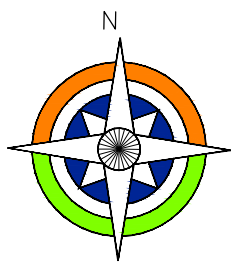


СХЕМА ИСПОЛЬЗОВАНИЯ ТЕРРИТОРИИ В ПЕРИОД ПОДГОТОВКИ ПРОЕКТА ПЛАНИРОВКИ ТЕРРИТОРИИ

СТРОИТЕЛЬСТВО И РЕКОНСТРУКЦИЯ АВТОМОБИЛЬНОЙ ДОРОГИ ОБЩЕГО ПОЛЬЗОВАНИЯ РЕГИОНАЛЬНОГО ИЛИ МЕЖМУНИЦИПАЛЬНОГО ЗНАЧЕНИЯ КУЙТУН - БАРЛУК - МИНГАТУЙ
(РЕКОНСТРУКЦИЯ АВТОМОБИЛЬНОЙ ДОРОГИ КУЙТУН - БАРЛУК - МИНГАТУЙ НА УЧАСТКЕ КМ 49+982 - КМ 67+610 В КУЙТУНСКОМ РАЙОНЕ ИРКУТСКОЙ ОБЛАСТИ)
М 1 : 2000

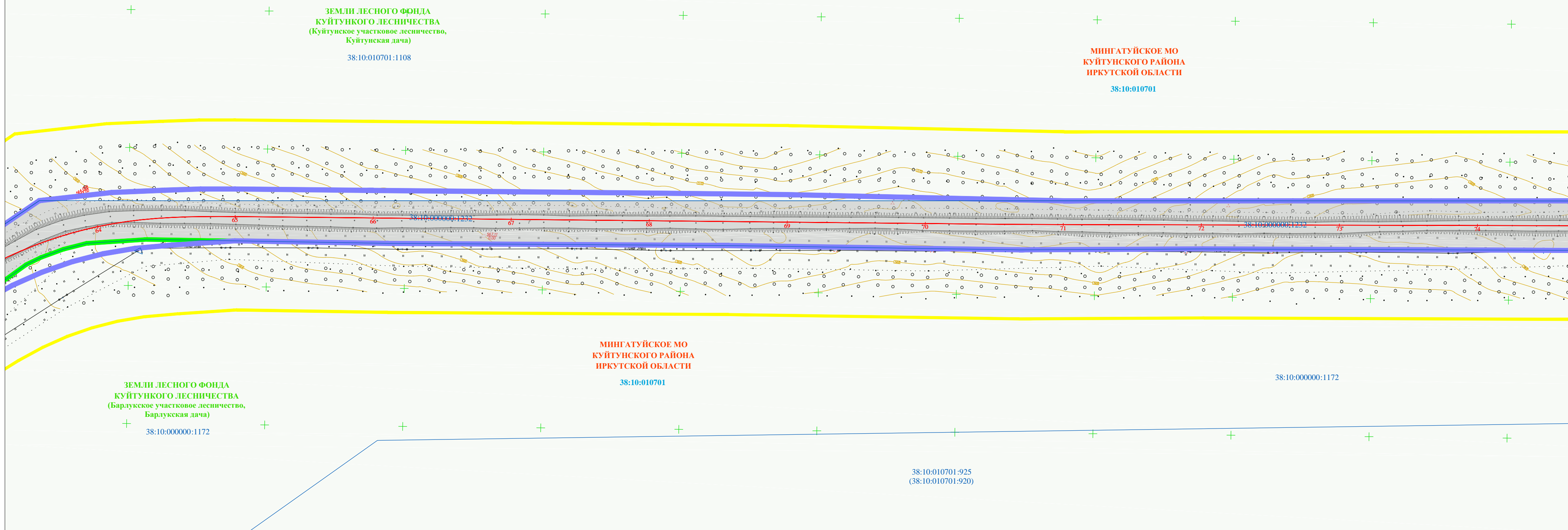
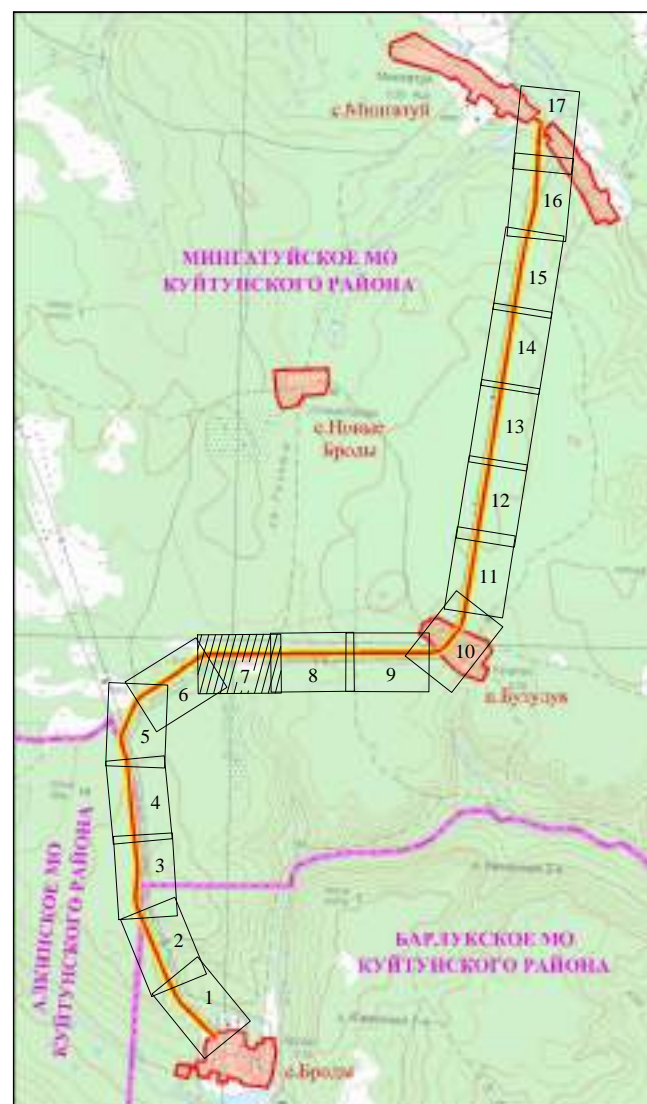


Схема расположения листов графической части



УСЛОВНЫЕ ОБОЗНАЧЕНИЯ:

ГРАНИЦЫ:

- Проект:
 - Сущ. Граница муниципальных образований Куйтунского района Иркутской области (данные о которой содержатся в ЕГРН)
 - Граница населенных пунктов Куйтунского района Иркутской области (данные о которой отсутствуют в ЕГРН)
 - Граница территории, в отношении которой осуществляется подготовка проекта планировки
 - Граница зоны планируемого размещения линейного объекта (автомобильной дороги общего пользования регионального или межмуниципального значения)
 - Граница зон планируемого размещения линейных объектов, подлежащих реконструкции в связи с изменением их местоположения (воздушные линии электропередач ВЛ-10 кВ)
 - Граница кадастрового квартала
 - Граница существующих земельных участков в соответствии с данными ЕГРН, имеющихся сведений о которой достаточно для определения ее местоположения
- 38:10:010701 Кадастровый номер кадастрового квартала
- 38:10:000000:1890 Кадастровый номер земельного участка
- Граница Куйтунского участкового лесничества и Барлуковского участкового лесничества Куйтунского лесничества
- Граница Технического участка № 1 (совхоз "Барлуковский") Барлуковского участкового лесничества Куйтунского лесничества

ЭЛЕМЕНТЫ ПЛАНА ДОРОГИ:

- Ось трассы проектируемого линейного объекта - автомобильной дороги "Куйтун - Барлук - Мингагүй"
- ВЛ 10кВ "Бурук-Броды" (существующая)

КАТЕГОРИЯ ЗЕМЕЛЬ ПО ЦЕЛЕВОМУ НАЗНАЧЕНИЮ:

- Проект:
 - Земли населенных пунктов
 - Земли промышленности и иного специального назначения
 - Земли лесного фонда
 - Земли, государственная собственность на которые не разграничена

Примечания:

- В границах территории, в отношении которой осуществляется подготовка проекта планировки, отсутствуют существующие земельные участки, в отношении которых необходимо принятие решения об изъятии для государственных или муниципальных нужд.
- Граница зоны планируемого размещения линейного объекта пересекает следующие существующие сохраняемые линейные объекты капитального строительства:
 - автомобильная дорога по улице Центральная в населенном пункте с. Бузулук
 - автомобильная дорога по улице 8 Марта в населенном пункте с. Мингагүй
- Граница зоны планируемого размещения линейного объекта пересекает следующие существующие линейные объекты капитального строительства, подлежащие реконструкции:
 - Линия электропередачи "Бурук - Броды" напряжением 10 кВ (участки данного линейного объекта подлежат реконструкции, в связи с изменением их местоположения).
- Иные сохраняемые, существующие, строящиеся или планируемые к строительству, на момент подготовки проекта планировки территории, объекты капитального строительства (здания, строения, объекты, строительство которых не завершено) в границе зоны планируемого размещения линейного объекта отсутствуют.
- Границы населенных пунктов не установлены в соответствии с действующим земельным законодательством. Границы отображены в соответствии с генеральным планом муниципальных образований Куйтунского района Иркутской области.
- Границы земель лесного фонда отображены в соответствии с границами Куйтунского лесничества, утвержденными Приказом Рослесхоза № 151 от 13.02.2020 «Об установлении границ Куйтунского лесничества в Иркутской области» (в ред. от 21.07.2020 Приказа Рослесхоза № 691), предоставленными ФГБУ "Рослесинфор" в виде пространственных данных и материалов о координатах границ Куйтунского лесничества.
- План выполнен на топографической основе по материалам изысканий, выполненных ООО "ПРОСПЕКТОР СИБ" в марте 2022 г.
 - Система высот - Балтийская 1977 г.
 - Система координат - МСК-38
 - Сечение рельефа горизонталями через 0.50 м.

					07/39-22-ППТ-МО-ГЧ-2					
					"Строительство и реконструкция автомобильной дороги общего пользования регионального или межмуниципального значения Куйтун - Барлук - Мингагүй (Реконструкция автомобильной дороги Куйтун - Барлук - Мингагүй на участке км 49+982 - км 67+610 в Куйтунском районе Иркутской области)"					
Изм.	Кол.уч.	Лист	Ндок	Подпись	Дата	ПРОЕКТ ПЛАНИРОВКИ ТЕРРИТОРИИ	Стадия	Лист	Листов	
Выполнил	Волкова			<i>Волкова</i>	03.23		ДПТ	7	7	
Проверил	Полубоярова			<i>Полубоярова</i>	03.23					
ГИП	Назаров			<i>Назаров</i>	03.23	ООО "ПРОСПЕКТОР СИБ"				
					Схема использования территории в период подготовки проекта планировки территории М 1 : 2000					

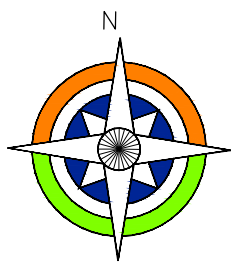


СХЕМА ИСПОЛЬЗОВАНИЯ ТЕРРИТОРИИ В ПЕРИОД ПОДГОТОВКИ ПРОЕКТА ПЛАНИРОВКИ ТЕРРИТОРИИ

СТРОИТЕЛЬСТВО И РЕКОНСТРУКЦИЯ АВТОМОБИЛЬНОЙ ДОРОГИ ОБЩЕГО ПОЛЬЗОВАНИЯ РЕГИОНАЛЬНОГО ИЛИ МЕЖМУНИЦИПАЛЬНОГО ЗНАЧЕНИЯ КУЙТУН - БАРЛУК - МИНГАТУЙ
(РЕКОНСТРУКЦИЯ АВТОМОБИЛЬНОЙ ДОРОГИ КУЙТУН - БАРЛУК - МИНГАТУЙ НА УЧАСТКЕ КМ 49+982 - КМ 67+610 В КУЙТУНСКОМ РАЙОНЕ ИРКУТСКОЙ ОБЛАСТИ)
М 1 : 2000

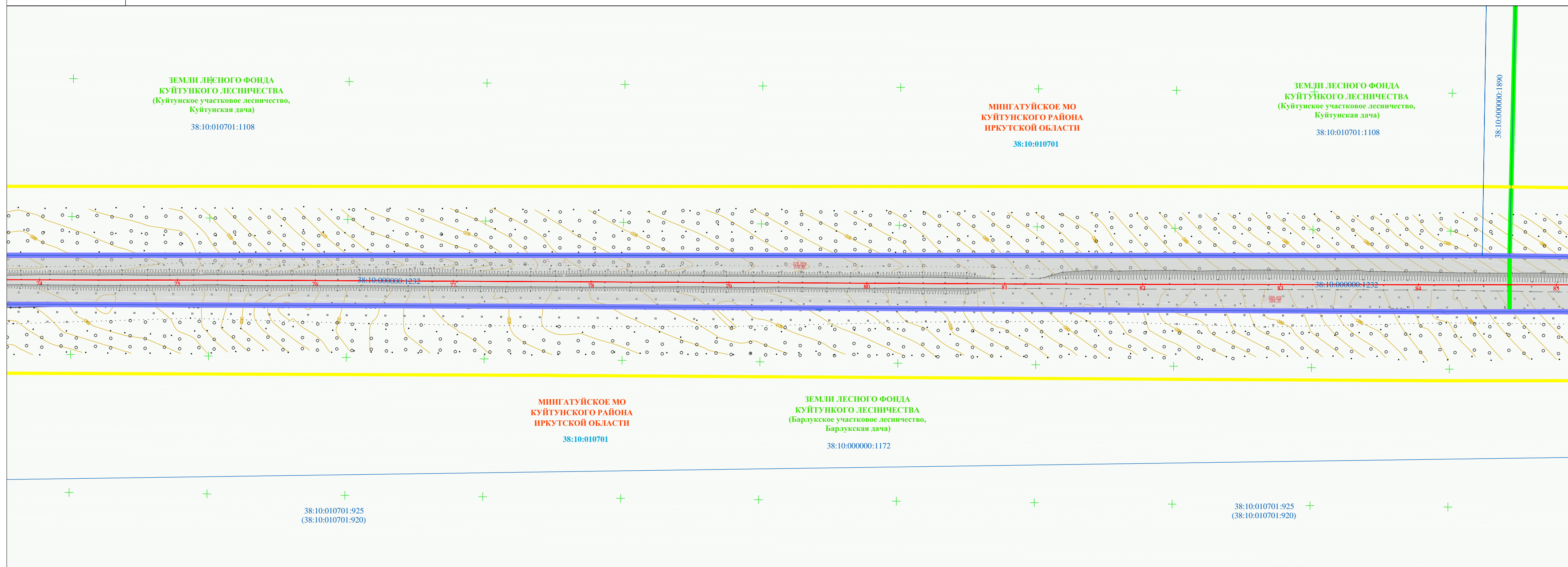
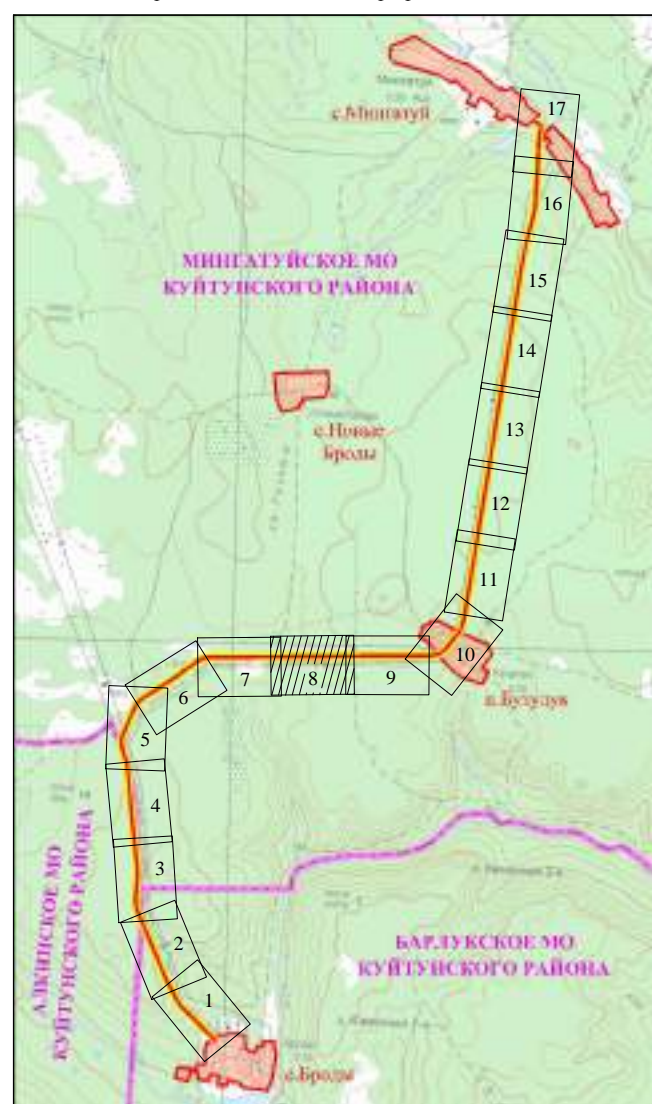


Схема расположения листов графической части



УСЛОВНЫЕ ОБОЗНАЧЕНИЯ:

ГРАНИЦЫ:

- Проект:
 - Сущ. (orange zigzag): Граница муниципальных образований Куйтунского района Иркутской области (данные о которой содержатся в ЕГРН)
 - (orange zigzag): Граница населенных пунктов Куйтунского района Иркутской области (данные о которой отсутствуют в ЕГРН)
 - (yellow zigzag): Граница территории, в отношении которой осуществляется подготовка проекта планировки
 - (blue zigzag): Граница зоны планируемого размещения линейного объекта (автомобильной дороги общего пользования регионального или межмуниципального значения)
 - (purple zigzag): Граница зон планируемого размещения линейных объектов, подлежащих реконструкции в связи с изменением их местоположения (воздушные линии электропередач ВЛ-10 кВ)
 - (blue zigzag): Граница кадастрового квартала
 - (white zigzag): Граница существующих земельных участков в соответствии с данными ЕГРН, имеющихся сведений о которой достаточно для определения ее местоположения
- 38:10:010701 Кадастровый номер кадастрового квартала
- 38:10:000000:1890 Кадастровый номер земельного участка
- (green zigzag): Граница Куйтунского участкового лесничества и Барлуковского участкового лесничества Куйтунского лесничества
- (green zigzag): Граница Технического участка № 1 (совхоз "Барлуковский") Барлуковского участкового лесничества Куйтунского лесничества

ЭЛЕМЕНТЫ ПЛАНА ДОРОГИ:

- (red line with arrows): Ось трассы проектируемого линейного объекта - автомобильной дороги "Куйтун - Барлук - Мингауй"
- (black line with arrows): ВЛ 10кВ "Бурук-Броды" (существующая)

КАТЕГОРИЯ ЗЕМЕЛЬ ПО ЦЕЛЕВОМУ НАЗНАЧЕНИЮ:

Проект Сущ.

- (orange square): Земли населенных пунктов
- (blue square): Земли промышленности и иного специального назначения
- (green square): Земли лесного фонда
- (white square): Земли, государственная собственность на которые не разграничена

Примечания:

- В границах территории, в отношении которой осуществляется подготовка проекта планировки, отсутствуют существующие земельные участки, в отношении которых необходимо принятие решения об изъятии для государственных или муниципальных нужд.
- Граница зоны планируемого размещения линейного объекта пересекает следующие существующие сохраняемые линейные объекты капитального строительства:
 - автомобильная дорога по улице Центральная в населенном пункте с. Бузулук
 - автомобильная дорога по улице 8 Марта в населенном пункте с. Мингауй
- Граница зоны планируемого размещения линейного объекта пересекает следующие существующие линейные объекты капитального строительства, подлежащие реконструкции:
 - Линия электропередачи "Бурук - Броды" напряжением 10 кВ (участки данного линейного объекта подлежат реконструкции, в связи с изменением их местоположения).
- Иные сохраняемые, существующие, строящиеся или планируемые к строительству, на момент подготовки проекта планировки территории, объекты капитального строительства (здания, строения, объекты, строительство которых не завершено) в границе зоны планируемого размещения линейного объекта отсутствуют.
- Границы населенных пунктов не установлены в соответствии с действующим земельным законодательством. Границы отображены в соответствии с генеральным планом муниципальных образований Куйтунского района Иркутской области.
- Границы земель лесного фонда отображены в соответствии с границами Куйтунского лесничества, утвержденными Приказом Рослесхоза № 151 от 13.02.2020 «Об установлении границ Куйтунского лесничества в Иркутской области» (в ред. от 21.07.2020 Приказа Рослесхоза № 691), предоставленными ФГБУ "Рослесинфорг" в виде пространственных данных и материалов о координатах границ Куйтунского лесничества.
- План выполнен на топографической основе по материалам изысканий, выполненных ООО "ПРОСПЕКТОР СИБ" в марте 2022 г.
 - Система высот - Балтийская 1977 г.
 - Система координат - МСК-38
 - Сечение рельефа горизонталями через 0.50 м.

07/39-22-ППТ-МО-ГЧ-2					
"Строительство и реконструкция автомобильной дороги общего пользования регионального или межмуниципального значения Куйтун - Барлук - Мингауй (Реконструкция автомобильной дороги Куйтун - Барлук - Мингауй на участке км 49+982 - км 67+610 в Куйтунском районе Иркутской области)"					
Изм.	Кол.уч.	Лист	Ндок	Подпись	Дата
Выполнил	Волкова			<i>Волкова</i>	03.23
Проверил	Полубоярова			<i>Полубоярова</i>	03.23
ГИП	Назаров			<i>Назаров</i>	03.23
				СТАДИЯ	
				Лист	
				Листов	
				ДПТ	
				8	
Схема использования территории в период подготовки проекта планировки территории М 1 : 2000					
ООО "ПРОСПЕКТОР СИБ"					

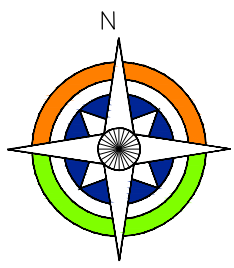


СХЕМА ИСПОЛЬЗОВАНИЯ ТЕРРИТОРИИ В ПЕРИОД ПОДГОТОВКИ ПРОЕКТА ПЛАНИРОВКИ ТЕРРИТОРИИ
СТРОИТЕЛЬСТВО И РЕКОНСТРУКЦИЯ АВТОМОБИЛЬНОЙ ДОРОГИ ОБЩЕГО ПОЛЬЗОВАНИЯ РЕГИОНАЛЬНОГО ИЛИ МЕЖМУНИЦИПАЛЬНОГО ЗНАЧЕНИЯ КУЙТУН - БАРЛУК - МИНГАТУЙ
(РЕКОНСТРУКЦИЯ АВТОМОБИЛЬНОЙ ДОРОГИ КУЙТУН - БАРЛУК - МИНГАТУЙ НА УЧАСТКЕ КМ 49+982 - КМ 67+610 В КУЙТУНСКОМ РАЙОНЕ ИРКУТСКОЙ ОБЛАСТИ)
М 1 : 2000


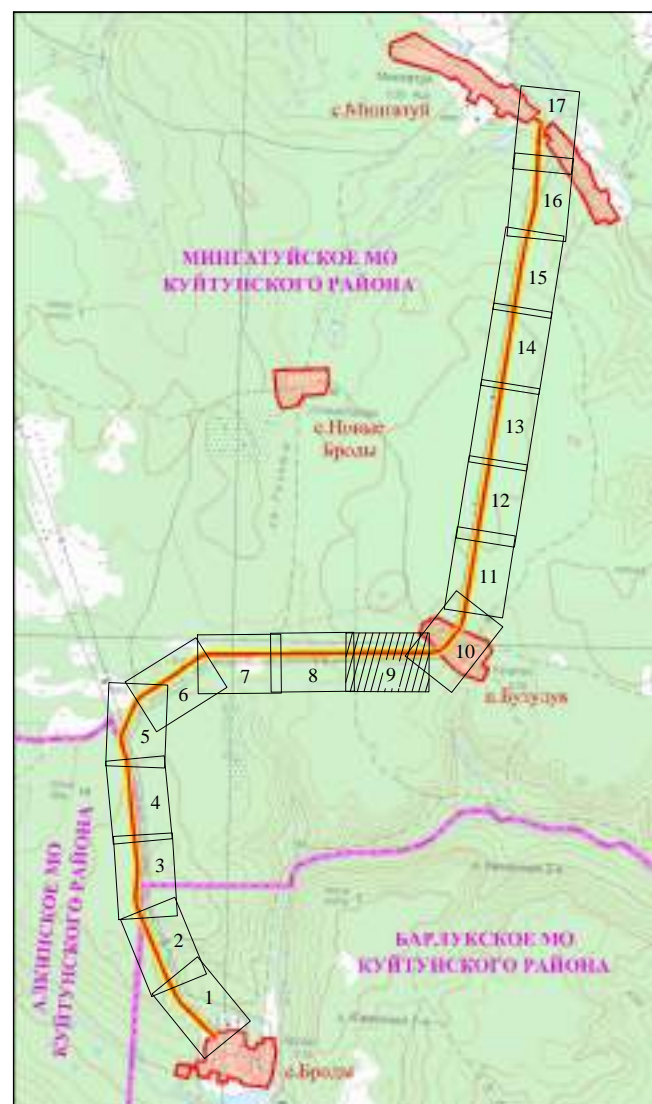


Схема расположения листов графической части



УСЛОВНЫЕ ОБОЗНАЧЕНИЯ:

ГРАНИЦЫ:

Проект	Сущ.	Граница муниципальных образований Куйтунского района Иркутской области (данные о которой содержатся в ЕГРН)
		Граница населенных пунктов Куйтунского района Иркутской области (данные о которой отсутствуют в ЕГРН)
		Граница территории, в отношении которой осуществляется подготовка проекта планировки
		Граница зоны планируемого размещения линейного объекта (автомобильной дороги общего пользования регионального или межмуниципального значения)
		Граница зон планируемого размещения линейных объектов, подлежащих реконструкции в связи с изменением их местоположения (воздушные линии электропередач ВЛ-10 кВ)
		Граница кадастрового квартала
		Граница существующих земельных участков в соответствии с данными ЕГРН, имеющихся сведений о которой достаточно для определения ее местоположения
	38:10:010701	Кадастровый номер кадастрового квартала
	38:10:000000:1890	Кадастровый номер земельного участка
		Граница Куйтунского участкового лесничества и Барлуцкого участкового лесничества Куйтунского лесничества
		Граница Технического участка № 1 (совхоз "Барлуцкий") Барлуцкого участкового лесничества Куйтунского лесничества

ЭЛЕМЕНТЫ ПЛАНА ДОРОГИ:

1	2	Ось трассы проектируемого линейного объекта - автомобильной дороги "Куйтун - Барлук - Мингатуй"
		ВЛ 10кВ "Бурук-Броды" (существующая)

КАТЕГОРИЯ ЗЕМЕЛЬ ПО ЦЕЛЕВОМУ НАЗНАЧЕНИЮ:

Проект	Сущ.	Земли населенных пунктов
		Земли промышленности и иного специального назначения
		Земли лесного фонда
		Земли, государственная собственность на которые не разграничена

Примечания:

- В границах территории, в отношении которой осуществляется подготовка проекта планировки, отсутствуют существующие земельные участки, в отношении которых необходимо принятие решения об изъятии для государственных или муниципальных нужд.
- Граница зоны планируемого размещения линейного объекта пересекает следующие существующие сохраняемые линейные объекты капитального строительства:
 - автомобильная дорога по улице Центральная в населенном пункте с. Бузулук
 - автомобильная дорога по улице 8 Марта в населенном пункте с. Мингатуй
- Граница зоны планируемого размещения линейного объекта пересекает следующие существующие линейные объекты капитального строительства, подлежащие реконструкции:
 - Линия электропередачи "Бурук - Броды" напряжением 10 кВ (участки данного линейного объекта подлежат реконструкции, в связи с изменением их местоположения).
- Иные сохраняемые, существующие, строящиеся или планируемые к строительству, на момент подготовки проекта планировки территории, объекты капитального строительства (здания, строения, объекты, строительство которых не завершено) в границе зоны планируемого размещения линейного объекта отсутствуют.
- Границы населенных пунктов не установлены в соответствии с действующим земельным законодательством. Границы отображены в соответствии с генеральным планом муниципальных образований Куйтунского района Иркутской области.
- Границы земель лесного фонда отображены в соответствии с границами Куйтунского лесничества, утвержденными Приказом Рослесхоза № 151 от 13.02.2020 «Об установлении границ Куйтунского лесничества в Иркутской области» (в ред. от 21.07.2020 Приказа Рослесхоза № 691), предоставленными ФГБУ "Рослесинфорг" в виде пространственных данных и материалов о координатах границ Куйтунского лесничества.
- План выполнен на топографической основе по материалам изысканий, выполненных ООО "ПРОСПЕКТОР СИБ" в марте 2022 г.
 - Система высот - Балтийская 1977 г.
 - Система координат - МСК-38
 - Сечение рельефа горизонталями через 0.50 м.

07/39-22-ППТ-МО-ГЧ-2					
"Строительство и реконструкция автомобильной дороги общего пользования регионального или межмуниципального значения Куйтун - Барлук - Мингатуй (Реконструкция автомобильной дороги Куйтун - Барлук - Мингатуй на участке км 49+982 - км 67+610 в Куйтунском районе Иркутской области)"					
Изм.	Кол.уч.	Лист	Ндок	Подпись	Дата
Выполнил	Волкова			<i>Волкова</i>	03.23
Проверил	Полубоярова			<i>Полубоярова</i>	03.23
ГИП	Назаров			<i>Назаров</i>	03.23
				ПРОЕКТ ПЛАНИРОВКИ ТЕРРИТОРИИ	
				ООО "ПРОСПЕКТОР СИБ"	
				Схема использования территории в период подготовки проекта планировки территории М 1 : 2000	
				Стадия Лист Листов	
				ДПТ 9	

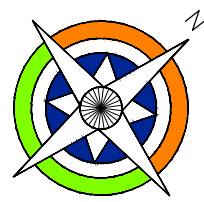


СХЕМА ИСПОЛЬЗОВАНИЯ ТЕРРИТОРИИ В ПЕРИОД ПОДГОТОВКИ ПРОЕКТА ПЛАНИРОВКИ ТЕРРИТОРИИ

СТРОИТЕЛЬСТВО И РЕКОНСТРУКЦИЯ АВТОМОБИЛЬНОЙ ДОРОГИ ОБЩЕГО ПОЛЬЗОВАНИЯ РЕГИОНАЛЬНОГО ИЛИ МЕЖМУНИЦИПАЛЬНОГО ЗНАЧЕНИЯ КУЙТУН - БАРЛУК - МИНГАТУЙ
(РЕКОНСТРУКЦИЯ АВТОМОБИЛЬНОЙ ДОРОГИ КУЙТУН - БАРЛУК - МИНГАТУЙ НА УЧАСТКЕ КМ 49+982 - КМ 67+610 В КУЙТУНСКОМ РАЙОНЕ ИРКУТСКОЙ ОБЛАСТИ)
М 1 : 2000

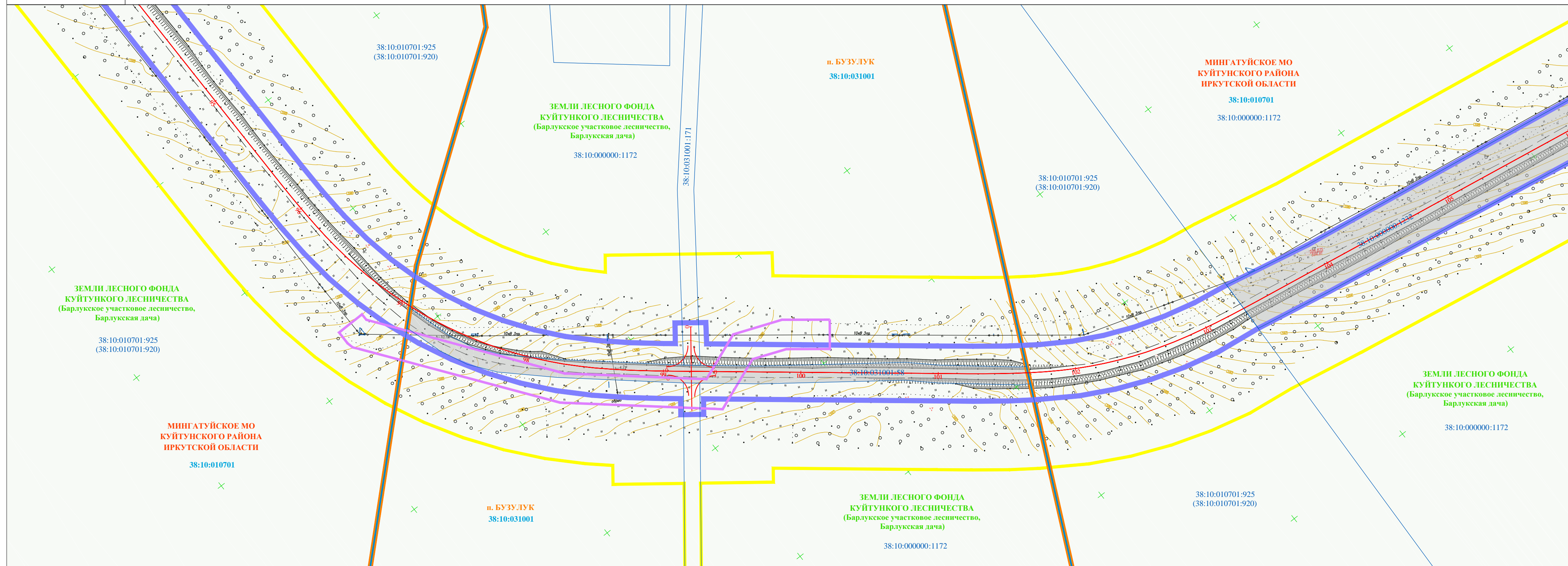
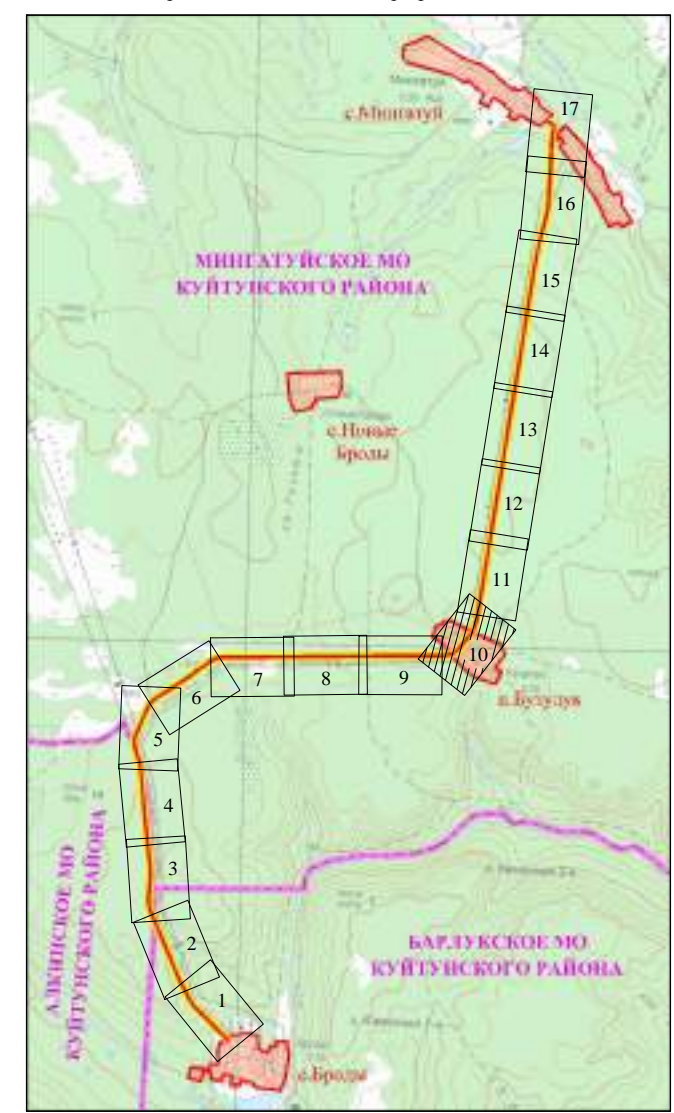


Схема расположения листов графической части



УСЛОВНЫЕ ОБОЗНАЧЕНИЯ:

ГРАНИЦЫ:

- Проект: Суц. Граница муниципальных образований Куйтунского района Иркутской области (данные о которой содержатся в ЕГРН)
- Граница населенных пунктов Куйтунского района Иркутской области (данные о которой отсутствуют в ЕГРН)
- Граница территории, в отношении которой осуществляется подготовка проекта планировки объекта (автомобильной дороги общего пользования регионального или межмуниципального значения)
- Граница зоны планируемого размещения линейных объектов, подлежащих реконструкции в связи с изменением их местоположения (воздушные линии электропередач ВЛ-10 кВ)
- Граница кадастрового квартала
- Граница существующих земельных участков в соответствии с данными ЕГРН, имеющих сведений о которой достаточно для определения ее местоположения

38:10:010701 Кадастровый номер кадастрового квартала
38:10:000000:1890 Кадастровый номер земельного участка

- Граница Куйтунского участкового лесничества и Барлуцкого участкового лесничества Куйтунского лесничества
- Граница Технического участка № 1 (совхоз "Барлуцкий") Барлуцкого участкового лесничества Куйтунского лесничества

ЭЛЕМЕНТЫ ПЛАНА ДОРОГИ:

- 1 2 Ось трассы проектируемого линейного объекта - автомобильной дороги "Куйтун - Барлук - Мингатуй"
- ВЛ 10кВ "Бурук-Броды" (существующая)

КАТЕГОРИЯ ЗЕМЕЛЬ ПО ЦЕЛЕВОМУ НАЗНАЧЕНИЮ:

Проект Суц.

- Земли населенных пунктов
- Земли промышленности и иного специального назначения
- Земли лесного фонда
- Земли, государственная собственность на которые не разграничена

Примечания:

- В границах территории, в отношении которой осуществляется подготовка проекта планировки, отсутствуют существующие земельные участки, в отношении которых необходимо принятие решения об изъятии для государственных или муниципальных нужд.
- Граница зоны планируемого размещения линейного объекта пересекает следующие существующие сохраняемые линейные объекты капитального строительства:
 - автомобильная дорога по улице Центральная в населенном пункте с. Бузулук
 - автомобильная дорога по улице 8 Марта в населенном пункте с. Мингатуй
- Граница зоны планируемого размещения линейного объекта пересекает следующие существующие линейные объекты капитального строительства, подлежащие реконструкции:
 - Линия электропередачи "Бурук - Броды" напряжением 10 кВ (участки данного линейного объекта подлежат реконструкции, в связи с изменением их местоположения)

Примечания:

- Иные сохраняемые, существующие, строящиеся или планируемые к строительству, на момент подготовки проекта планировки территории, объекты капитального строительства (здания, строения, объекты, строительство которых не завершено) в границе зоны планируемого размещения линейного объекта отсутствуют.
- Границы населенных пунктов не установлены в соответствии с действующим земельным законодательством. Границы отображены в соответствии с генеральным планом муниципальных образований Куйтунского района Иркутской области.
- Границы земель лесного фонда отображены в соответствии с границами Куйтунского лесничества, утвержденными Приказом Рослесхоза № 151 от 13.02.2020 «Об установлении границ Куйтунского лесничества в Иркутской области» (в ред. от 21.07.2020 Приказа Рослесхоза № 691), предоставленными ФГБУ "Рослесинфор" в виде пространственных данных и материалов о координатах границ Куйтунского лесничества.
- Согласно предоставленным координатам границ Куйтунского лесничества и материалам предоставленным в виде выписки из Государственного лесного реестра населенный пункт с. Бузулук входит в состав земель лесного фонда.
- План выполнен на топографической основе по материалам изысканий, выполненных ООО "ПРОСПЕКТОР СИБ" в марте 2022 г. Система высот - Балтийская 1977 г. Система координат - МСК-38 Сечение рельефа горизонталями через 0.50 м.

07/39-22-ППТ-МО-ГЧ-2				
"Строительство и реконструкция автомобильной дороги общего пользования регионального или межмуниципального значения Куйтун - Барлук - Мингатуй (Реконструкция автомобильной дороги Куйтун - Барлук - Мингатуй на участке км 49+982 - км 67+610 в Куйтунском районе Иркутской области)"				
Изм.	Кол.уч.	Лист	Ндок	Подпись
Выполнил	Волкова			03.23
Проверил	Полубоярова			03.23
ГИП	Назаров			03.23
ПРОЕКТ ПЛАНИРОВКИ ТЕРРИТОРИИ				
Схема использования территории в период подготовки проекта планировки территории М 1 : 2000			Стадия	Лист
			ДПТ	10
ООО "ПРОСПЕКТОР СИБ"				

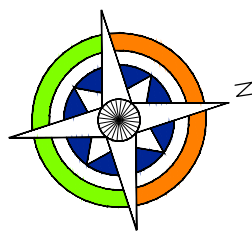


СХЕМА ИСПОЛЬЗОВАНИЯ ТЕРРИТОРИИ В ПЕРИОД ПОДГОТОВКИ ПРОЕКТА ПЛАНИРОВКИ ТЕРРИТОРИИ

СТРОИТЕЛЬСТВО И РЕКОНСТРУКЦИЯ АВТОМОБИЛЬНОЙ ДОРОГИ ОБЩЕГО ПОЛЬЗОВАНИЯ РЕГИОНАЛЬНОГО ИЛИ МЕЖМУНИЦИПАЛЬНОГО ЗНАЧЕНИЯ КУЙТУН - БАРЛУК - МИНГАТУЙ
(РЕКОНСТРУКЦИЯ АВТОМОБИЛЬНОЙ ДОРОГИ КУЙТУН - БАРЛУК - МИНГАТУЙ НА УЧАСТКЕ КМ 49+982 - КМ 67+610 В КУЙТУНСКОМ РАЙОНЕ ИРКУТСКОЙ ОБЛАСТИ)
М 1 : 2000

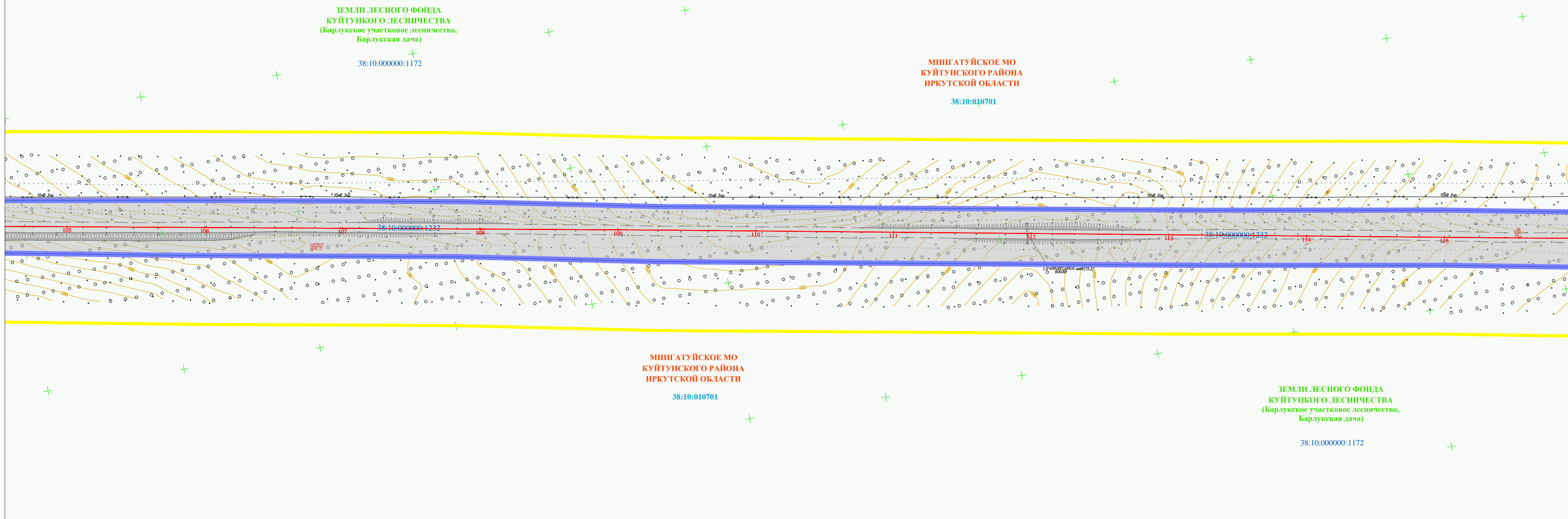


Схема расположения листов графической части



УСЛОВНЫЕ ОБОЗНАЧЕНИЯ:

ГРАНИЦЫ:

Проект	Сущ.	Граница муниципальных образований Куйтунского района Иркутской области (данные о которой содержатся в ЕГРН)
		Граница населенных пунктов Куйтунского района Иркутской области (данные о которой отсутствуют в ЕГРН)
		Граница территории, в отношении которой осуществляется подготовка проекта планировки
		Граница зоны планируемого размещения линейного объекта (автомобильной дороги общего пользования регионального или межмуниципального значения)
		Граница зон планируемого размещения линейных объектов, подлежащих реконструкции в связи с изменением их местоположения (воздушные линии электропередач ВЛ-10 кВ)
		Граница кадастрового квартала
		Граница существующих земельных участков в соответствии с данными ЕГРН, имеющихся сведений о которой достаточно для определения ее местоположения
		Граница Куйтунского участкового лесничества и Барлуцкого участкового лесничества Куйтунского лесничества
		Граница Технического участка № 1 (совхоз "Барлуцкий") Барлуцкого участкового лесничества Куйтунского лесничества

38:10:010701 Кадастровый номер кадастрового квартала
38:10:000000:1890 Кадастровый номер земельного участка

ЭЛЕМЕНТЫ ПЛАНА ДОРОГИ:

1	2	Ось трассы проектируемого линейного объекта - автомобильной дороги "Куйтун - Барлук - Мингауй"
		ВЛ 10кВ "Бурук-Броды" (существующая)

КАТЕГОРИЯ ЗЕМЕЛЬ ПО ЦЕЛЕВОМУ НАЗНАЧЕНИЮ:

Проект	Сущ.	Земли населенных пунктов
		Земли промышленности и иного специального назначения
		Земли лесного фонда
		Земли, государственная собственность на которые не разграничена

Примечания:

- В границах территории, в отношении которой осуществляется подготовка проекта планировки, отсутствуют существующие земельные участки, в отношении которых необходимо принятие решения об изъятии для государственных или муниципальных нужд.
- Граница зоны планируемого размещения линейного объекта пересекает следующие существующие сохраняемые линейные объекты капитального строительства:
 - автомобильная дорога по улице Центральная в населенном пункте с. Бузулук
 - автомобильная дорога по улице 8 Марта в населенном пункте с. Мингауй
- Граница зоны планируемого размещения линейного объекта пересекает следующие существующие линейные объекты капитального строительства, подлежащие реконструкции:
 - Линия электропередачи "Бурук - Броды" напряжением 10 кВ (участки данного линейного объекта подлежат реконструкции, в связи с изменением их местоположения).
- Иные сохраняемые, существующие, строящиеся или планируемые к строительству, на момент подготовки проекта планировки территории, объекты капитального строительства (здания, строения, объекты, строительство которых не завершено) в границе зоны планируемого размещения линейного объекта отсутствуют.
- Границы населенных пунктов не установлены в соответствии с действующим земельным законодательством. Границы отображены в соответствии с генеральным планом муниципальных образований Куйтунского района Иркутской области.
- Границы земель лесного фонда отображены в соответствии с границами Куйтунского лесничества, утвержденными Приказом Рослесхоза № 151 от 13.02.2020 «Об установлении границ Куйтунского лесничества в Иркутской области» (в ред. от 21.07.2020 Приказа Рослесхоза № 691), предоставленными ФГБУ "Рослесинфорг" в виде пространственных данных и материалов о координатах границ Куйтунского лесничества.
- План выполнен на топографической основе по материалам изысканий, выполненных ООО "ПРОСПЕКТОР СИБ" в марте 2022 г.
 - Система высот - Балтийская 1977 г.
 - Система координат - МСК-38
 - Сечение рельефа горизонталями через 0.50 м.

07/39-22-ППТ-МО-ГЧ-2					
"Строительство и реконструкция автомобильной дороги общего пользования регионального или межмуниципального значения Куйтун - Барлук - Мингауй (Реконструкция автомобильной дороги Куйтун - Барлук - Мингауй на участке км 49+982 - км 67+610 в Куйтунском районе Иркутской области)"					
Изм.	Кол.уч.	Лист	Ндок	Подпись	Дата
Выполнил	Волкова			<i>Волкова</i>	03.23
Проверил	Полубоярова			<i>Полубоярова</i>	03.23
ГИП	Назаров			<i>Назаров</i>	03.23
ПРОЕКТ ПЛАНИРОВКИ ТЕРРИТОРИИ				Стадия	Лист
Схема использования территории в период подготовки проекта планировки территории М 1 : 2000				ДПТ	11
ООО "ПРОСПЕКТОР СИБ"					

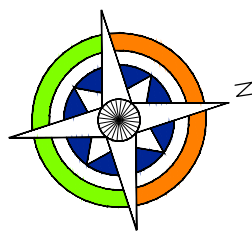


СХЕМА ИСПОЛЬЗОВАНИЯ ТЕРРИТОРИИ В ПЕРИОД ПОДГОТОВКИ ПРОЕКТА ПЛАНИРОВКИ ТЕРРИТОРИИ

СТРОИТЕЛЬСТВО И РЕКОНСТРУКЦИЯ АВТОМОБИЛЬНОЙ ДОРОГИ ОБЩЕГО ПОЛЬЗОВАНИЯ РЕГИОНАЛЬНОГО ИЛИ МЕЖМУНИЦИПАЛЬНОГО ЗНАЧЕНИЯ КУЙТУН - БАРЛУК - МИНГАТУЙ
(РЕКОНСТРУКЦИЯ АВТОМОБИЛЬНОЙ ДОРОГИ КУЙТУН - БАРЛУК - МИНГАТУЙ НА УЧАСТКЕ КМ 49+982 - КМ 67+610 В КУЙТУНСКОМ РАЙОНЕ ИРКУТСКОЙ ОБЛАСТИ)
М 1 : 2000




Схема расположения листов графической части



УСЛОВНЫЕ ОБОЗНАЧЕНИЯ:

ГРАНИЦЫ:

- Проект Сущ. Граница муниципальных образований Куйтунского района Иркутской области (данные о которой содержатся в ЕГРН)
- Граница населенных пунктов Куйтунского района Иркутской области (данные о которой отсутствуют в ЕГРН)
- Граница территории, в отношении которой осуществляется подготовка проекта планировки
- Граница зоны планируемого размещения линейного объекта (автомобильной дороги общего пользования регионального или межмуниципального значения)
- Граница зон планируемого размещения линейных объектов, подлежащих реконструкции в связи с изменением их местоположения (воздушные линии электропередач ВЛ-10 кВ)
- Граница кадастрового квартала
- Граница существующих земельных участков в соответствии с данными ЕГРН, имеющихся сведений о которой достаточно для определения ее местоположения

38:10:010701 Кадастровый номер кадастрового квартала
38:10:000000:1890 Кадастровый номер земельного участка

- Граница Куйтунского участкового лесничества и Барлуковского участкового лесничества Куйтунского лесничества
- Граница Технического участка № 1 (совхоз "Барлуковский") Барлуковского участкового лесничества Куйтунского лесничества

ЭЛЕМЕНТЫ ПЛАНА ДОРОГИ:

- Ось трассы проектируемого линейного объекта - автомобильной дороги "Куйтун - Барлук - Мингатуй"
- ВЛ 10кВ "Бурук-Броды" (существующая)

КАТЕГОРИЯ ЗЕМЕЛЬ ПО ЦЕЛЕВОМУ НАЗНАЧЕНИЮ:

- Земли населенных пунктов
- Земли промышленности и иного специального назначения
- Земли лесного фонда
- Земли, государственная собственность на которые не разграничена

Примечания:

- В границах территории, в отношении которой осуществляется подготовка проекта планировки, отсутствуют существующие земельные участки, в отношении которых необходимо принятие решения об изъятии для государственных или муниципальных нужд.
- Граница зоны планируемого размещения линейного объекта пересекает следующие существующие сохраняемые линейные объекты капитального строительства:
 - автомобильная дорога по улице Центральная в населенном пункте с. Бузулук
 - автомобильная дорога по улице 8 Марта в населенном пункте с. Мингатуй
- Граница зоны планируемого размещения линейного объекта пересекает следующие существующие линейные объекты капитального строительства, подлежащие реконструкции:
 - Линия электропередачи "Бурук - Броды" напряжением 10 кВ (участки данного линейного объекта подлежат реконструкции, в связи с изменением их местоположения).
- Иные сохраняемые, существующие, строящиеся или планируемые к строительству, на момент подготовки проекта планировки территории, объекты капитального строительства (здания, строения, объекты, строительство которых не завершено) в границе зоны планируемого размещения линейного объекта отсутствуют.
- Границы населенных пунктов не установлены в соответствии с действующим земельным законодательством. Границы отображены в соответствии с генеральным планом муниципальных образований Куйтунского района Иркутской области.
- Границы земель лесного фонда отображены в соответствии с границами Куйтунского лесничества, утвержденными Приказом Рослесхоза № 151 от 13.02.2020 «Об установлении границ Куйтунского лесничества в Иркутской области» (в ред. от 21.07.2020 Приказа Рослесхоза № 691), предоставленными ФГБУ "Рослесинфорг" в виде пространственных данных и материалов о координатах границ Куйтунского лесничества.
- План выполнен на топографической основе по материалам изысканий, выполненных ООО "ПРОСПЕКТОР СИБ" в марте 2022 г.
 - Система высот - Балтийская 1977 г.
 - Система координат - МСК-38
 - Сечение рельефа горизонталями через 0.50 м.

07/39-22-ППТ-МО-ГЧ-2					
"Строительство и реконструкция автомобильной дороги общего пользования регионального или межмуниципального значения Куйтун - Барлук - Мингатуй (Реконструкция автомобильной дороги Куйтун - Барлук - Мингатуй на участке км 49+982 - км 67+610 в Куйтунском районе Иркутской области)"					
Изм.	Кол.уч.	Лист	Ндок	Подпись	Дата
Выполнил	Волкова			<i>Волкова</i>	03.23
Проверил	Полубоярова			<i>Полубоярова</i>	03.23
ГИП	Назаров			<i>Назаров</i>	03.23
ПРОЕКТ ПЛАНИРОВКИ ТЕРРИТОРИИ					
Схема использования территории в период подготовки проекта планировки территории М 1 : 2000					
			Стадия	Лист	Листов
			ДПТ	12	
ООО "ПРОСПЕКТОР СИБ"					

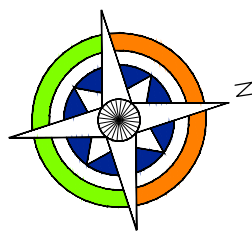


СХЕМА ИСПОЛЬЗОВАНИЯ ТЕРРИТОРИИ В ПЕРИОД ПОДГОТОВКИ ПРОЕКТА ПЛАНИРОВКИ ТЕРРИТОРИИ

СТРОИТЕЛЬСТВО И РЕКОНСТРУКЦИЯ АВТОМОБИЛЬНОЙ ДОРОГИ ОБЩЕГО ПОЛЬЗОВАНИЯ РЕГИОНАЛЬНОГО ИЛИ МЕЖМУНИЦИПАЛЬНОГО ЗНАЧЕНИЯ КУЙТУН - БАРЛУК - МИНГАТУЙ
(РЕКОНСТРУКЦИЯ АВТОМОБИЛЬНОЙ ДОРОГИ КУЙТУН - БАРЛУК - МИНГАТУЙ НА УЧАСТКЕ КМ 49+982 - КМ 67+610 В КУЙТУНСКОМ РАЙОНЕ ИРКУТСКОЙ ОБЛАСТИ)
М 1 : 2000

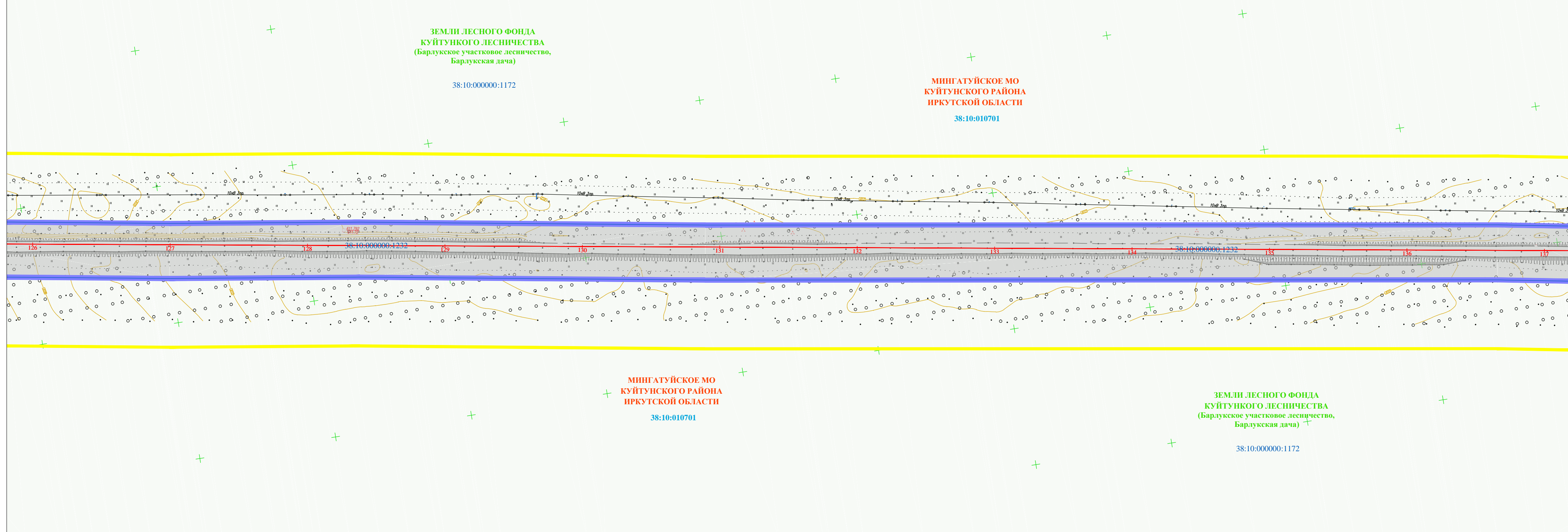


Схема расположения листов графической части



УСЛОВНЫЕ ОБОЗНАЧЕНИЯ:

ГРАНИЦЫ:

	Проект	Сущ.	Граница муниципальных образований Куйтунского района Иркутской области (данные о которой содержатся в ЕГРН)
			Граница населенных пунктов Куйтунского района Иркутской области (данные о которой отсутствуют в ЕГРН)
			Граница территории, в отношении которой осуществляется подготовка проекта планировки
			Граница зоны планируемого размещения линейного объекта (автомобильной дороги общего пользования регионального или межмуниципального значения)
			Граница зон планируемого размещения линейных объектов, подлежащих реконструкции в связи с изменением их местоположения (воздушные линии электропередач ВЛ-10кВ)
			Граница кадастрового квартала
			Граница существующих земельных участков в соответствии с данными ЕГРН, имеющихся сведений о которой достаточно для определения ее местоположения
	38:10:010701		Кадастровый номер кадастрового квартала
	38:10:000000:1890		Кадастровый номер земельного участка
			Граница Куйтунского участкового лесничества и Барлуцкого участкового лесничества Куйтунского лесничества
			Граница Технического участка №1 (совхоз "Барлуцкий") Барлуцкого участкового лесничества Куйтунского лесничества

ЭЛЕМЕНТЫ ПЛАНА ДОРОГИ:

	1	2	Ось трассы проектируемого линейного объекта - автомобильной дороги "Куйтун - Барлук - Мингатуй"
			ВЛ 10кВ "Бурук-Броды" (существующая)

КАТЕГОРИЯ ЗЕМЕЛЬ ПО ЦЕЛЕВОМУ НАЗНАЧЕНИЮ:

	Проект	Сущ.	Земли населенных пунктов
			Земли промышленности и иного специального назначения
			Земли лесного фонда
			Земли, государственная собственность на которые не разграничена

Примечания:

- В границах территории, в отношении которой осуществляется подготовка проекта планировки, отсутствуют существующие земельные участки, в отношении которых необходимо принятие решения об изъятии для государственных или муниципальных нужд.
- Граница зоны планируемого размещения линейного объекта пересекает следующие существующие сохраняемые линейные объекты капитального строительства:
 - автомобильная дорога по улице Центральная в населенном пункте с. Бузулук
 - автомобильная дорога по улице 8 Марта в населенном пункте с. Мингатуй
- Граница зоны планируемого размещения линейного объекта пересекает следующие существующие линейные объекты капитального строительства, подлежащие реконструкции:
 - Линия электропередачи "Бурук - Броды" напряжением 10 кВ (участки данного линейного объекта подлежат реконструкции, в связи с изменением их местоположения).
- Иные сохраняемые, существующие, строящиеся или планируемые к строительству, на момент подготовки проекта планировки территории, объекты капитального строительства (здания, строения, объекты, строительство которых не завершено) в границе зоны планируемого размещения линейного объекта отсутствуют.
- Границы населенных пунктов не установлены в соответствии с действующим земельным законодательством. Границы отображены в соответствии с генеральным планом муниципальных образований Куйтунского района Иркутской области.
- Границы земель лесного фонда отображены в соответствии с границами Куйтунского лесничества, утвержденными Приказом Рослесхоза № 151 от 13.02.2020 «Об установлении границ Куйтунского лесничества в Иркутской области» (в ред. от 21.07.2020 Приказа Рослесхоза № 691), предоставленными ФГБУ "Рослесинфорг" в виде пространственных данных и материалов о координатах границ Куйтунского лесничества.
- План выполнен на топографической основе по материалам изысканий, выполненных ООО "ПРОСПЕКТОР СИБ" в марте 2022 г.
 - Система высот - Балтийская 1977 г.
 - Система координат - МСК-38
 - Сечение рельефа горизонталями через 0.50 м.

07/39-22-ППТ-МО-ГЧ-2					
"Строительство и реконструкция автомобильной дороги общего пользования регионального или межмуниципального значения Куйтун - Барлук - Мингатуй (Реконструкция автомобильной дороги Куйтун - Барлук - Мингатуй на участке км 49+982 - км 67+610 в Куйтунском районе Иркутской области)"					
Изм.	Кол.уч.	Лист	Ндок	Подпись	Дата
Выполнил	Волкова				03.23
Проверил	Полубоярова				03.23
ГИП	Назаров				03.23
ПРОЕКТ ПЛАНИРОВКИ ТЕРРИТОРИИ				Стадия	Лист
Схема использования территории в период подготовки проекта планировки территории М 1 : 2000				ДПТ	13
ООО "ПРОСПЕКТОР СИБ"					

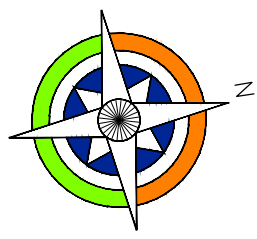


СХЕМА ИСПОЛЬЗОВАНИЯ ТЕРРИТОРИИ В ПЕРИОД ПОДГОТОВКИ ПРОЕКТА ПЛАНИРОВКИ ТЕРРИТОРИИ

СТРОИТЕЛЬСТВО И РЕКОНСТРУКЦИЯ АВТОМОБИЛЬНОЙ ДОРОГИ ОБЩЕГО ПОЛЬЗОВАНИЯ РЕГИОНАЛЬНОГО ИЛИ МЕЖМУНИЦИПАЛЬНОГО ЗНАЧЕНИЯ КУЙТУН - БАРЛУК - МИНГАТУЙ
(РЕКОНСТРУКЦИЯ АВТОМОБИЛЬНОЙ ДОРОГИ КУЙТУН - БАРЛУК - МИНГАТУЙ НА УЧАСТКЕ КМ 49+982 - КМ 67+610 В КУЙТУНСКОМ РАЙОНЕ ИРКУТСКОЙ ОБЛАСТИ)

М 1 : 2000




Схема расположения листов графической части



УСЛОВНЫЕ ОБОЗНАЧЕНИЯ:

ГРАНИЦЫ:

Проект Сущ.

- Граница муниципальных образований Куйтунского района Иркутской области (данные о которой содержатся в ЕГРН)
- Граница населенных пунктов Куйтунского района Иркутской области (данные о которой отсутствуют в ЕГРН)
- Граница территории, в отношении которой осуществляется подготовка проекта планировки
- Граница зоны планируемого размещения линейного объекта (автомобильной дороги общего пользования регионального или межмуниципального значения)
- Граница зон планируемого размещения линейных объектов, подлежащих реконструкции в связи с изменением их местоположения (воздушные линии электропередач ВЛ-10кВ)
- Граница кадастрового квартала
- Граница существующих земельных участков в соответствии с данными ЕГРН, имеющихся сведений о которой достаточно для определения ее местоположения

38:10:010701 Кадастровый номер кадастрового квартала
38:10:000000:1890 Кадастровый номер земельного участка

- Граница Куйтунского участкового лесничества и Барлукского участкового лесничества Куйтунского лесничества
- Граница Технического участка №1 (совхоз "Барлукский") Барлукского участкового лесничества Куйтунского лесничества

ЭЛЕМЕНТЫ ПЛАНА ДОРОГИ:

- Ось трассы проектируемого линейного объекта - автомобильной дороги "Куйтун - Барлук - Мингатуй"
- ВЛ 10кВ "Бурук-Броды" (существующая)

КАТЕГОРИЯ ЗЕМЕЛЬ ПО ЦЕЛЕВОМУ НАЗНАЧЕНИЮ:

Проект Сущ.

- Земли населенных пунктов
- Земли промышленности и иного специального назначения
- Земли лесного фонда
- Земли, государственная собственность на которые не разграничена

Примечания:

- В границах территории, в отношении которой осуществляется подготовка проекта планировки, отсутствуют существующие земельные участки, в отношении которых необходимо принятие решения об изъятии для государственных или муниципальных нужд.
- Граница зоны планируемого размещения линейного объекта пересекает следующие существующие сохраняемые линейные объекты капитального строительства:
 - автомобильная дорога по улице Центральная в населенном пункте с. Бузулук
 - автомобильная дорога по улице 8 Марта в населенном пункте с. Мингатуй
- Граница зоны планируемого размещения линейного объекта пересекает следующие существующие линейные объекты капитального строительства, подлежащие реконструкции:
 - Линия электропередачи "Бурук - Броды" напряжением 10 кВ (участки данного линейного объекта подлежат реконструкции, в связи с изменением их местоположения).
- Иные сохраняемые, существующие, строящиеся или планируемые к строительству, на момент подготовки проекта планировки территории, объекты капитального строительства (здания, строения, объекты, строительство которых не завершено) в границе зоны планируемого размещения линейного объекта отсутствуют.
- Границы населенных пунктов не установлены в соответствии с действующим земельным законодательством. Границы отображены в соответствии с генеральным планом муниципальных образований Куйтунского района Иркутской области.
- Границы земель лесного фонда отображены в соответствии с границами Куйтунского лесничества, утвержденными Приказом Рослесхоза № 151 от 13.02.2020 «Об установлении границ Куйтунского лесничества в Иркутской области» (в ред. от 21.07.2020 Приказа Рослесхоза № 691), предоставленными ФГБУ "Рослесинфорг" в виде пространственных данных и материалов о координатах границ Куйтунского лесничества.
- План выполнен на топографической основе по материалам изысканий, выполненных ООО "ПРОСПЕКТОР СИБ" в марте 2022 г.
 - Система высот - Балтийская 1977 г.
 - Система координат - МСК-38
 - Сечение рельефа горизонталями через 0.50 м.

07/39-22-ППТ-МО-ГЧ-2					
"Строительство и реконструкция автомобильной дороги общего пользования регионального или межмуниципального значения Куйтун - Барлук - Мингатуй (Реконструкция автомобильной дороги Куйтун - Барлук - Мингатуй на участке км 49+982 - км 67+610 в Куйтунском районе Иркутской области)"					
Изм.	Кол.уч.	Лист	Ндок	Подпись	Дата
Выполнил	Волкова			<i>Волкова</i>	03.23
Проверил	Полубоярова			<i>Полубоярова</i>	03.23
ГИП	Назаров			<i>Назаров</i>	03.23
				ПРОЕКТ ПЛАНИРОВКИ ТЕРРИТОРИИ	
				ООО "ПРОСПЕКТОР СИБ"	
				Схема использования территории в период подготовки проекта планировки территории М 1 : 2000	
				Стадия Лист Листов	
				ДПТ 14	

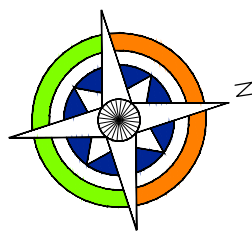


СХЕМА ИСПОЛЬЗОВАНИЯ ТЕРРИТОРИИ В ПЕРИОД ПОДГОТОВКИ ПРОЕКТА ПЛАНИРОВКИ ТЕРРИТОРИИ

СТРОИТЕЛЬСТВО И РЕКОНСТРУКЦИЯ АВТОМОБИЛЬНОЙ ДОРОГИ ОБЩЕГО ПОЛЬЗОВАНИЯ РЕГИОНАЛЬНОГО ИЛИ МЕЖМУНИЦИПАЛЬНОГО ЗНАЧЕНИЯ КУЙТУН - БАРЛУК - МИНГАТУЙ
(РЕКОНСТРУКЦИЯ АВТОМОБИЛЬНОЙ ДОРОГИ КУЙТУН - БАРЛУК - МИНГАТУЙ НА УЧАСТКЕ КМ 49+982 - КМ 67+610 В КУЙТУНСКОМ РАЙОНЕ ИРКУТСКОЙ ОБЛАСТИ)
М 1 : 2000


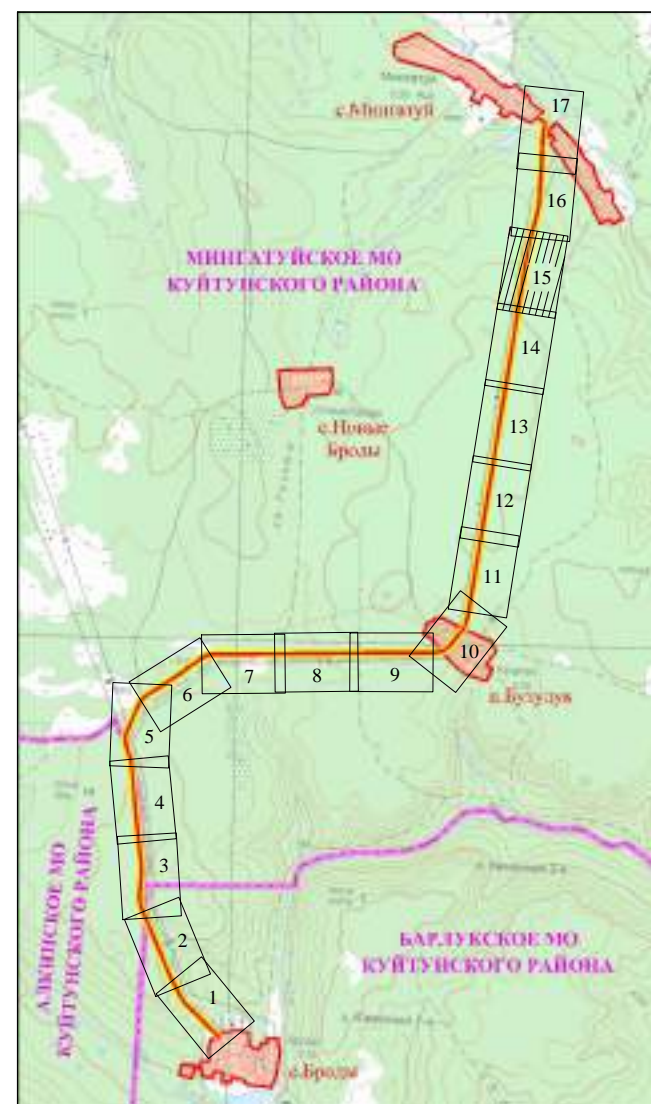


Схема расположения листов графической части



УСЛОВНЫЕ ОБОЗНАЧЕНИЯ:

ГРАНИЦЫ:

- Проект: Сущ.: Граница муниципальных образований Куйтунского района Иркутской области (данные о которой содержатся в ЕГРН)
- Граница населенных пунктов Куйтунского района Иркутской области (данные о которой отсутствуют в ЕГРН)
- Граница территории, в отношении которой осуществляется подготовка проекта планировки
- Граница зоны планируемого размещения линейного объекта (автомобильной дороги общего пользования регионального или межмуниципального значения)
- Граница зон планируемого размещения линейных объектов, подлежащих реконструкции в связи с изменением их местоположения (воздушные линии электропередач ВЛ-10кВ)
- Граница кадастрового квартала
- Граница существующих земельных участков в соответствии с данными ЕГРН, имеющихся сведений о которой достаточно для определения ее местоположения
- 38:10:010701 Кадастровый номер кадастрового квартала
- 38:10:000000:1890 Кадастровый номер земельного участка
- Граница Куйтунского участкового лесничества и Барлукского участкового лесничества Куйтунского лесничества
- Граница Технического участка №1 (совхоз "Барлукский") Барлукского участкового лесничества Куйтунского лесничества

ЭЛЕМЕНТЫ ПЛАНА ДОРОГИ:

- 1 2 Ось трассы проектируемого линейного объекта - автомобильной дороги "Куйтун - Барлук - Мингауй" ВЛ 10кВ "Бурук-Броды" (существующая)
- ВЛ 10кВ "Бурук-Броды" (существующая)

КАТЕГОРИЯ ЗЕМЕЛЬ ПО ЦЕЛЕВОМУ НАЗНАЧЕНИЮ:

Проект: Сущ.:

- Земли населенных пунктов
- Земли промышленности и иного специального назначения
- Земли лесного фонда
- Земли, государственная собственность на которые не разграничена

Примечания:

- В границах территории, в отношении которой осуществляется подготовка проекта планировки, отсутствуют существующие земельные участки, в отношении которых необходимо принятие решения об изъятии для государственных или муниципальных нужд.
- Граница зоны планируемого размещения линейного объекта пересекает следующие существующие сохраняемые линейные объекты капитального строительства:
 - автомобильная дорога по улице Центральная в населенном пункте с. Бузулук
 - автомобильная дорога по улице 8 Марта в населенном пункте с. Мингауй
- Граница зоны планируемого размещения линейного объекта пересекает следующие существующие линейные объекты капитального строительства, подлежащие реконструкции:
 - Линия электропередачи "Бурук - Броды" напряжением 10 кВ (участки данного линейного объекта подлежат реконструкции, в связи с изменением их местоположения).
- Иные сохраняемые, существующие, строящиеся или планируемые к строительству, на момент подготовки проекта планировки территории, объекты капитального строительства (здания, строения, объекты, строительство которых не завершено) в границе зоны планируемого размещения линейного объекта отсутствуют.
- Границы населенных пунктов не установлены в соответствии с действующим земельным законодательством. Границы отображены в соответствии с генеральным планом муниципальных образований Куйтунского района Иркутской области.
- Границы земель лесного фонда отображены в соответствии с границами Куйтунского лесничества, утвержденными Приказом Рослесхоза № 151 от 13.02.2020 «Об установлении границ Куйтунского лесничества в Иркутской области» (в ред. от 21.07.2020 Приказа Рослесхоза № 691), предоставленными ФГБУ "Рослесинфор" в виде пространственных данных и материалов о координатах границ Куйтунского лесничества.
- План выполнен на топографической основе по материалам изысканий, выполненных ООО "ПРОСПЕКТОР СИБ" в марте 2022 г.
 - Система высот - Балтийская 1977 г.
 - Система координат - МСК-38
 - Сечение рельефа горизонталями через 0.50 м.

07/39-22-ППТ-МО-ГЧ-2					
"Строительство и реконструкция автомобильной дороги общего пользования регионального или межмуниципального значения Куйтун - Барлук - Мингауй (Реконструкция автомобильной дороги Куйтун - Барлук - Мингауй на участке км 49+982 - км 67+610 в Куйтунском районе Иркутской области)"					
Изм.	Кол.уч.	Лист	Ндок	Подпись	Дата
Выполнил	Волкова				03.23
Проверил	Полубоярова				03.23
ГИП	Назаров				03.23
ПРОЕКТ ПЛАНИРОВКИ ТЕРРИТОРИИ				Стадия	Лист
Схема использования территории в период подготовки проекта планировки территории М 1 : 2000				ДПТ	15
ООО "ПРОСПЕКТОР СИБ"					

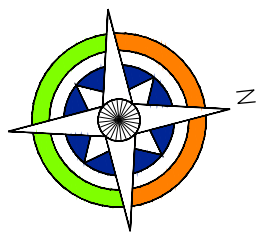


СХЕМА ИСПОЛЬЗОВАНИЯ ТЕРРИТОРИИ В ПЕРИОД ПОДГОТОВКИ ПРОЕКТА ПЛАНИРОВКИ ТЕРРИТОРИИ

СТРОИТЕЛЬСТВО И РЕКОНСТРУКЦИЯ АВТОМОБИЛЬНОЙ ДОРОГИ ОБЩЕГО ПОЛЬЗОВАНИЯ РЕГИОНАЛЬНОГО ИЛИ МЕЖМУНИЦИПАЛЬНОГО ЗНАЧЕНИЯ КУЙТУН - БАРЛУК - МИНГАТУЙ
(РЕКОНСТРУКЦИЯ АВТОМОБИЛЬНОЙ ДОРОГИ КУЙТУН - БАРЛУК - МИНГАТУЙ НА УЧАСТКЕ КМ 49+982 - КМ 67+610 В КУЙТУНСКОМ РАЙОНЕ ИРКУТСКОЙ ОБЛАСТИ)
М 1 : 2000

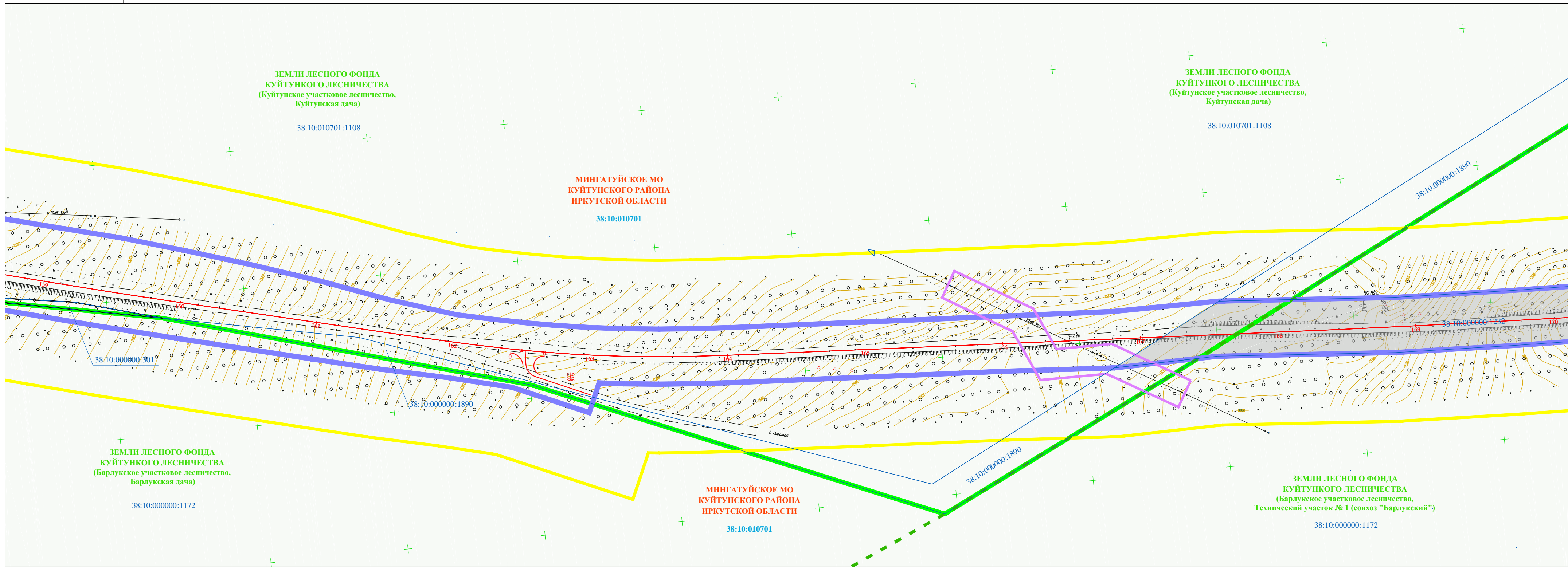
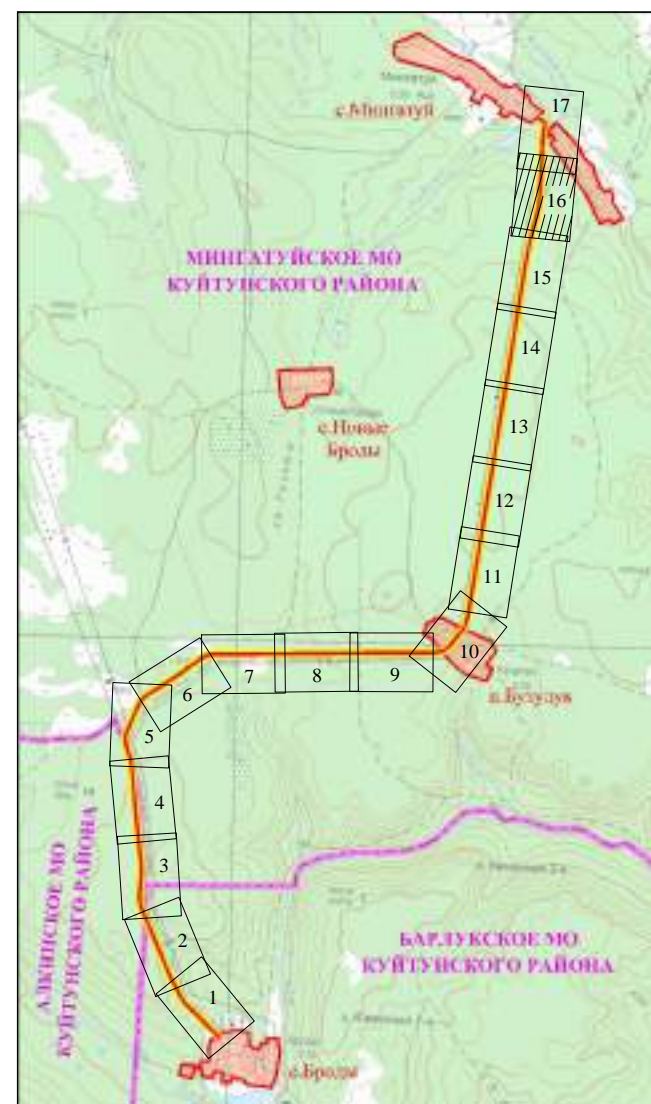


Схема расположения листов графической части



УСЛОВНЫЕ ОБОЗНАЧЕНИЯ:

ГРАНИЦЫ:

- Проект:
 - Сущ. Граница муниципальных образований Куйтунского района Иркутской области (данные о которой содержатся в ЕГРН)
 - Граница населенных пунктов Куйтунского района Иркутской области (данные о которой отсутствуют в ЕГРН)
 - Граница территории, в отношении которой осуществляется подготовка проекта планировки
 - Граница зоны планируемого размещения линейного объекта (автомобильной дороги общего пользования регионального или межмуниципального значения)
 - Граница зон планируемого размещения линейных объектов, подлежащих реконструкции в связи с изменением их местоположения (воздушные линии электропередач ВЛ-10 кВ)
 - Граница кадастрового квартала
 - Граница существующих земельных участков в соответствии с данными ЕГРН, имеющих сведения о которой достаточно для определения ее местоположения
- 38:10:010701 Кадастровый номер кадастрового квартала
- 38:10:000000:1890 Кадастровый номер земельного участка
- Граница Куйтунского участкового лесничества и Барлуковского участкового лесничества Куйтунского лесничества
- Граница Технического участка № 1 (совхоз "Барлуковский") Барлуковского участкового лесничества Куйтунского лесничества

ЭЛЕМЕНТЫ ПЛАНА ДОРОГИ:

- 1 2 Ось трассы проектируемого линейного объекта - автомобильной дороги "Куйтун - Барлук - Мینگатуй"
- ВЛ 10кВ "Бурук-Броды" (существующая)

КАТЕГОРИЯ ЗЕМЕЛЬ ПО ЦЕЛЕВОМУ НАЗНАЧЕНИЮ:

Проект Сущ.

- Земли населенных пунктов
- Земли промышленности и иного специального назначения
- Земли лесного фонда
- Земли, государственная собственность на которые не разграничена

Примечания:

- В границах территории, в отношении которой осуществляется подготовка проекта планировки, отсутствуют существующие земельные участки, в отношении которых необходимо принятие решения об изъятии для государственных или муниципальных нужд.
- Граница зоны планируемого размещения линейного объекта пересекает следующие существующие сохраняемые линейные объекты капитального строительства:
 - автомобильная дорога по улице Центральная в населенном пункте с. Бузулук
 - автомобильная дорога по улице 8 Марта в населенном пункте с. Мینگатуй
- Граница зоны планируемого размещения линейного объекта пересекает следующие существующие линейные объекты капитального строительства, подлежащие реконструкции:
 - Линия электропередачи "Бурук - Броды" напряжением 10 кВ (участки данного линейного объекта подлежат реконструкции, в связи с изменением их местоположения).
- Иные сохраняемые, существующие, строящиеся или планируемые к строительству, на момент подготовки проекта планировки территории, объекты капитального строительства (здания, строения, объекты, строительство которых не завершено) в границе зоны планируемого размещения линейного объекта отсутствуют.
- Границы населенных пунктов не установлены в соответствии с действующим земельным законодательством. Границы отображены в соответствии с генеральным планом муниципальных образований Куйтунского района Иркутской области.
- Границы земель лесного фонда отображены в соответствии с границами Куйтунского лесничества, утвержденными Приказом Рослесхоза № 151 от 13.02.2020 «Об установлении границ Куйтунского лесничества в Иркутской области» (в ред. от 21.07.2020 Приказа Рослесхоза № 691), предоставленными ФГБУ "Рослесинфор" в виде пространственных данных и материалов о координатах границ Куйтунского лесничества.
- План выполнен на топографической основе по материалам изысканий, выполненных ООО "ПРОСПЕКТОР СИБ" в марте 2022 г.
 - Система высот - Балтийская 1977 г.
 - Система координат - МСК-38
 - Сечение рельефа горизонталями через 0.50 м.

07/39-22-ППТ-МО-ГЧ-2					
"Строительство и реконструкция автомобильной дороги общего пользования регионального или межмуниципального значения Куйтун - Барлук - Мینگатуй (Реконструкция автомобильной дороги Куйтун - Барлук - Мینگатуй на участке км 49+982 - км 67+610 в Куйтунском районе Иркутской области)"					
Изм.	Кол.уч.	Лист	Ндок	Подпись	Дата
Выполнил	Волкова			<i>Волкова</i>	03.23
Проверил	Полубоярова			<i>Полубоярова</i>	03.23
ГИП	Назаров			<i>Назаров</i>	03.23
				Стадия	
				Лист	
				Листов	
				ДПТ	
				16	
				ООО	
				"ПРОСПЕКТОР СИБ"	
Схема использования территории в период подготовки проекта планировки территории М 1 : 2000					

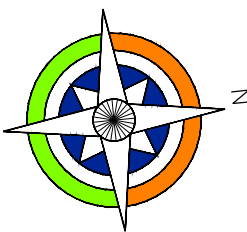


СХЕМА ИСПОЛЬЗОВАНИЯ ТЕРРИТОРИИ В ПЕРИОД ПОДГОТОВКИ ПРОЕКТА ПЛАНИРОВКИ ТЕРРИТОРИИ

СТРОИТЕЛЬСТВО И РЕКОНСТРУКЦИЯ АВТОМОБИЛЬНОЙ ДОРОГИ ОБЩЕГО ПОЛЬЗОВАНИЯ РЕГИОНАЛЬНОГО ИЛИ МЕЖМУНИЦИПАЛЬНОГО ЗНАЧЕНИЯ КУЙТУН - БАРЛУК - МИНГАТУЙ
(РЕКОНСТРУКЦИЯ АВТОМОБИЛЬНОЙ ДОРОГИ КУЙТУН - БАРЛУК - МИНГАТУЙ НА УЧАСТКЕ КМ 49+982 - КМ 67+610 В КУЙТУНСКОМ РАЙОНЕ ИРКУТСКОЙ ОБЛАСТИ)
М 1 : 2000

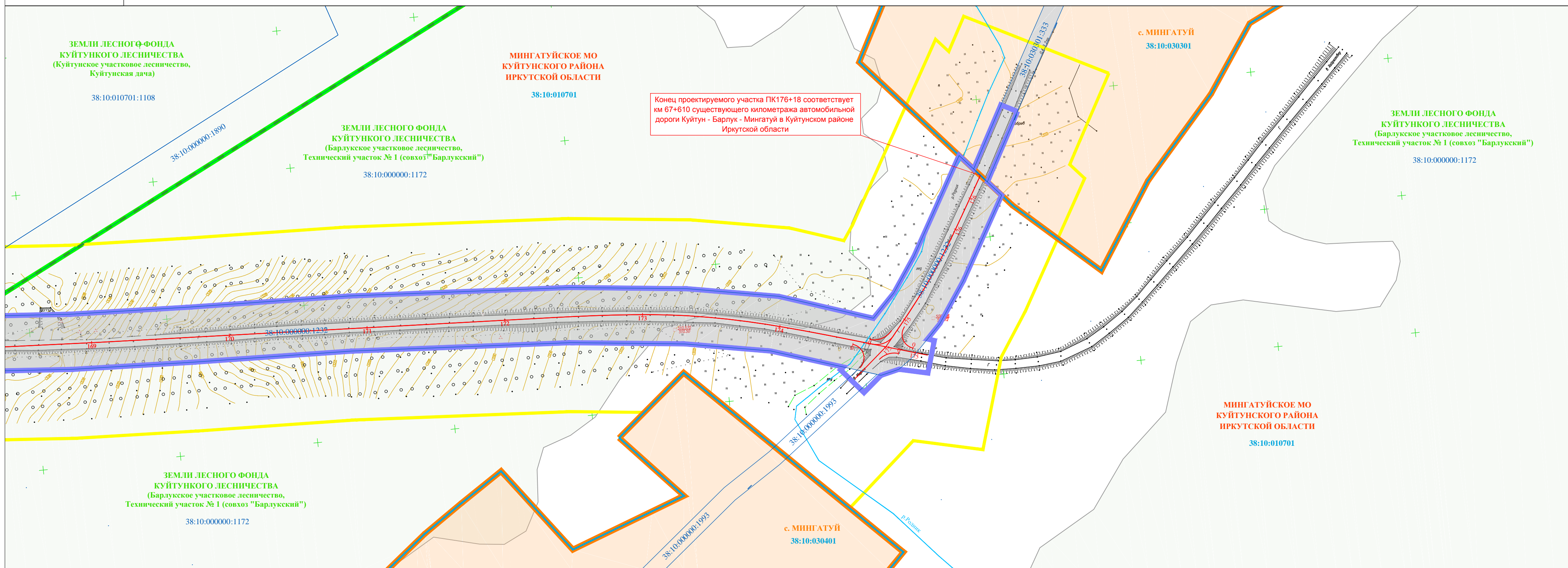
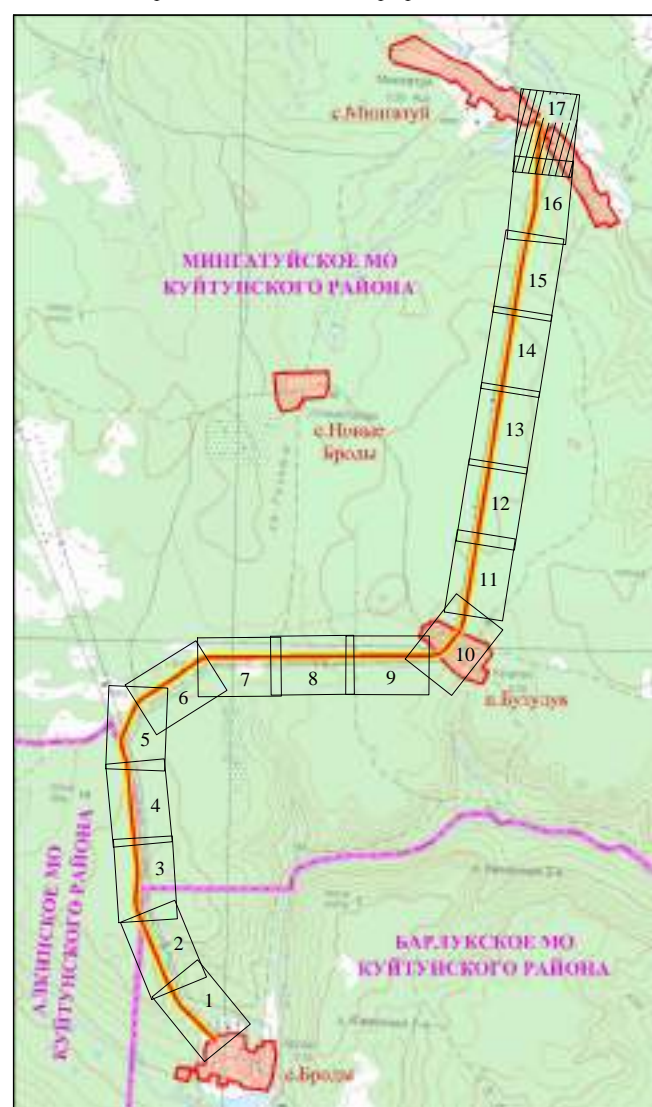


Схема расположения листов графической части



УСЛОВНЫЕ ОБОЗНАЧЕНИЯ:

ГРАНИЦЫ:

- Проект:
 - Сущ. Граница муниципальных образований Куйтунского района Иркутской области (данные о которой содержатся в ЕГРН)
 - Граница населенных пунктов Куйтунского района Иркутской области (данные о которой отсутствуют в ЕГРН)
 - Граница территории, в отношении которой осуществляется подготовка проекта планировки
 - Граница зоны планируемого размещения линейного объекта (автомобильной дороги общего пользования регионального или межмуниципального значения)
 - Граница зон планируемого размещения линейных объектов, подлежащих реконструкции в связи с изменением их местоположения (воздушные линии электропередач ВЛ-10кВ)
 - Граница кадастрового квартала
 - Граница существующих земельных участков в соответствии с данными ЕГРН, имеющихся сведений о которой достаточно для определения ее местоположения
- 38:10:010701 Кадастровый номер кадастрового квартала
- 38:10:000000:1890 Кадастровый номер земельного участка
- Граница Куйтунского участкового лесничества и Барлуковского участкового лесничества Куйтунского лесничества
- Граница Технического участка № 1 (совхоз "Барлуковский") Барлуковского участкового лесничества Куйтунского лесничества

ЭЛЕМЕНТЫ ПЛАНА ДОРОГИ:

- 1 2 Ось трассы проектируемого линейного объекта - автомобильной дороги "Куйтун - Барлук - Мингатуй"
- ВЛ 10кВ "Бурук-Броды" (существующая)

КАТЕГОРИЯ ЗЕМЕЛЬ ПО ЦЕЛЕВОМУ НАЗНАЧЕНИЮ:

Проект Сущ.

- Земли населенных пунктов
- Земли промышленности и иного специального назначения
- Земли лесного фонда
- Земли, государственная собственность на которые не разграничена

Примечания:

- В границах территории, в отношении которой осуществляется подготовка проекта планировки, отсутствуют существующие земельные участки, в отношении которых необходимо принятие решения об изъятии для государственных или муниципальных нужд.
- Граница зоны планируемого размещения линейного объекта пересекает следующие существующие сохраняемые линейные объекты капитального строительства:
 - автомобильная дорога по улице Центральная в населенном пункте с. Бузулук
 - автомобильная дорога по улице 8 Марта в населенном пункте с. Мингатуй
- Граница зоны планируемого размещения линейного объекта пересекает следующие существующие линейные объекты капитального строительства, подлежащие реконструкции:
 - Линия электропередачи "Бурук - Броды" напряжением 10 кВ (участки данного линейного объекта подлежат реконструкции, в связи с изменением их местоположения)
- Иные сохраняемые, существующие, строящиеся или планируемые к строительству, на момент подготовки проекта планировки территории, объекты капитального строительства (здания, строения, объекты, строительство которых не завершено) в границе зоны планируемого размещения линейного объекта отсутствуют.
- Границы населенных пунктов не установлены в соответствии с действующим земельным законодательством. Границы отображены в соответствии с генеральным планом муниципальных образований Куйтунского района Иркутской области.
- Границы земель лесного фонда отображены в соответствии с границами Куйтунского лесничества, утвержденными Приказом Рослесхоза № 151 от 13.02.2020 «Об установлении границ Куйтунского лесничества в Иркутской области» (в ред. от 21.07.2020 Приказа Рослесхоза № 691), предоставленными ФГБУ "Рослесинфор" в виде пространственных данных и материалов о координатах границ Куйтунского лесничества.
- План выполнен на топографической основе по материалам изысканий, выполненных ООО "ПРОСПЕКТОР СИБ" в марте 2022 г.
 - Система высот - Балтийская 1977 г.
 - Система координат - МСК-38
 - Сечение рельефа горизонталями через 0.50 м.

					07/39-22-ППТ-МО-ГЧ-2				
					"Строительство и реконструкция автомобильной дороги общего пользования регионального или межмуниципального значения Куйтун - Барлук - Мингатуй (Реконструкция автомобильной дороги Куйтун - Барлук - Мингатуй на участке км 49+982 - км 67+610 в Куйтунском районе Иркутской области)"				
Изм.	Кол.уч.	Лист	Ндок	Подпись	Дата	ПРОЕКТ ПЛАНИРОВКИ ТЕРРИТОРИИ	Стадия	Лист	Листов
Выполнил	Волкова			<i>Волкова</i>	03.23		ДПТ	17	
Проверил	Полубоярова			<i>Полубоярова</i>	03.23				
ГИП	Назаров			<i>Назаров</i>	03.23	ООО "ПРОСПЕКТОР СИБ"			
					Схема использования территории в период подготовки проекта планировки территории М 1 : 2000				

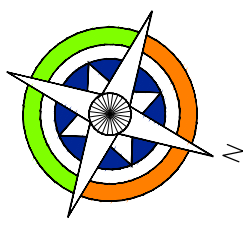


СХЕМА ОРГАНИЗАЦИИ УЛИЧНО-ДОРОЖНОЙ СЕТИ И ДВИЖЕНИЯ ТРАНСПОРТА С ОТОБРАЖЕНИЕМ КОНСТРУКТИВНЫХ И ПЛАНИРОВОЧНЫХ РЕШЕНИЙ, ВКЛЮЧАЯ СХЕМУ ВЕРТИКАЛЬНОЙ ПЛАНИРОВКИ, ИНЖЕНЕРНОЙ ПОДГОТОВКИ И ИНЖЕНЕРНОЙ ЗАЩИТЫ ТЕРРИТОРИИ

СТРОИТЕЛЬСТВО И РЕКОНСТРУКЦИЯ АВТОМОБИЛЬНОЙ ДОРОГИ ОБЩЕГО ПОЛЬЗОВАНИЯ РЕГИОНАЛЬНОГО ИЛИ МЕЖМУНИЦИПАЛЬНОГО ЗНАЧЕНИЯ КУЙТУН - БАРЛУК - МИНГАТУЙ (РЕКОНСТРУКЦИЯ АВТОМОБИЛЬНОЙ ДОРОГИ КУЙТУН - БАРЛУК - МИНГАТУЙ НА УЧАСТКЕ КМ 49+982 - КМ 67+610 В КУЙТУНСКОМ РАЙОНЕ ИРКУТСКОЙ ОБЛАСТИ)
М 1 : 2000

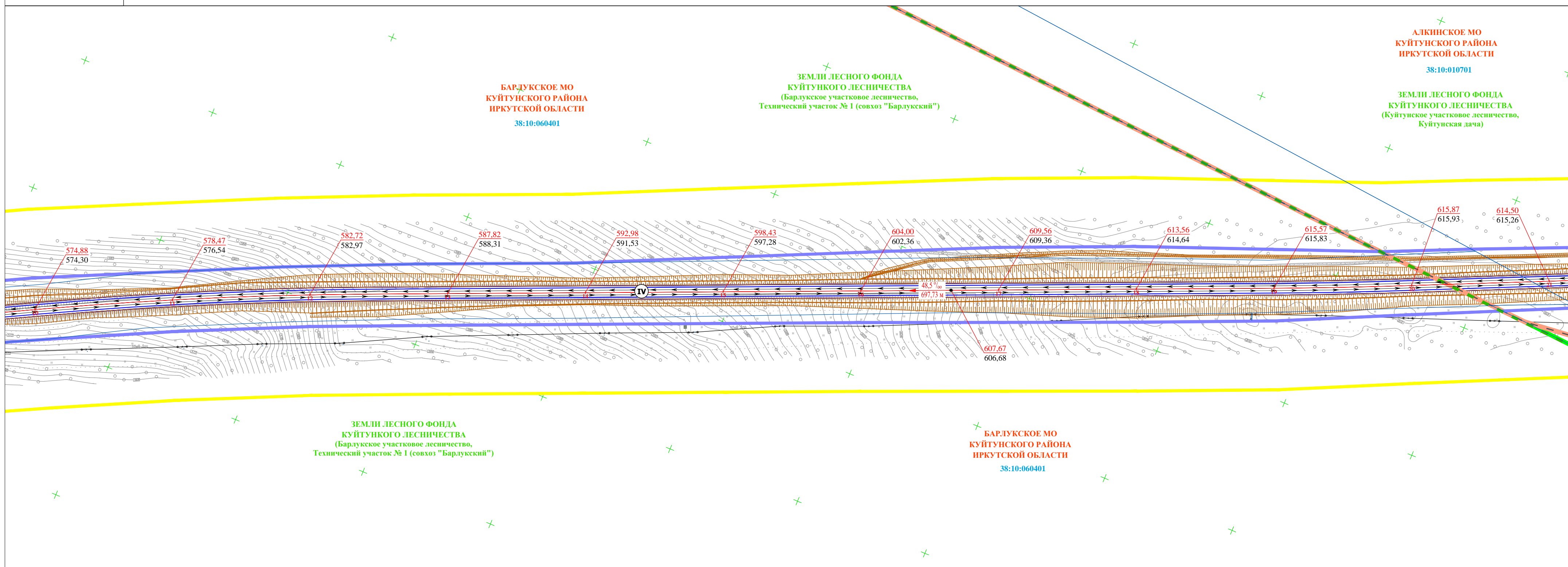
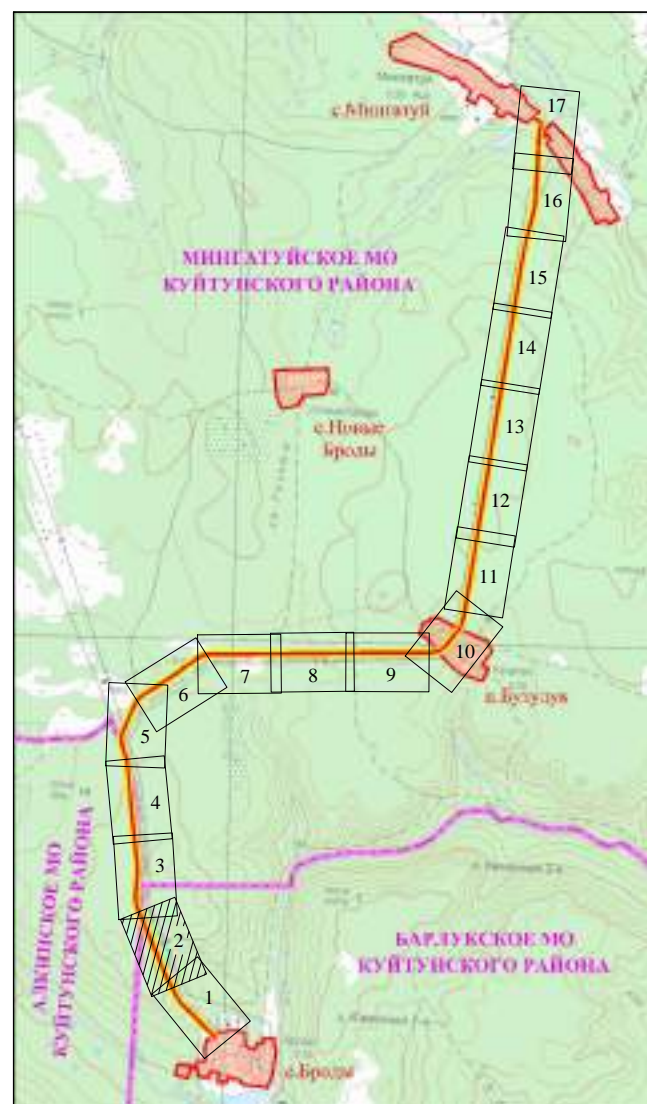


Схема расположения листов графической части



УСЛОВНЫЕ ОБОЗНАЧЕНИЯ:

ГРАНИЦЫ:

- Проект:
 - Сущ. (orange line): Граница муниципальных образований Куйтунского района Иркутской области (данные о которой содержатся в ЕГРН)
 - Сущ. (red line): Граница населенных пунктов Куйтунского района Иркутской области (данные о которой отсутствуют в ЕГРН)
 - Желтая линия: Граница территории, в отношении которой осуществляется подготовка проекта планировки
 - Синяя линия: Граница зоны планируемого размещения линейного объекта (автомобильной дороги общего пользования регионального или межмуниципального значения)
 - Фиолетовая линия: Граница зон планируемого размещения линейных объектов, подлежащих реконструкции в связи с изменением их местоположения (воздушные линии электропередач ВЛ-10 кВ)
 - Синяя линия: Граница кадастрового квартала
 - Синяя линия: Граница существующих земельных участков в соответствии с данными ЕГРН, имеющих сведения о которой достаточно для определения ее местоположения
 - Зеленая линия: Граница Куйтунского участкового лесничества и Барлуцкого участкового лесничества Куйтунского лесничества
 - Зеленая линия: Граница Технического участка № 1 (совхоз "Барлуцкий") Барлуцкого участкового лесничества Куйтунского лесничества
- 38:10:010701: Кадастровый номер кадастрового квартала

ВЕРТИКАЛЬНАЯ ПЛАНИРОВКА:

- 54,0‰ / 68,69 м: Проектные продольные уклоны, направление продольного уклона, расстояние между точками, ограничивающими участок с продольным уклоном
- 526,68 / 526,68: Проектная отметка по оси проезжей части, м / Существующая отметка земли, м

ТРАНСПОРТНАЯ ИНФРАСТРУКТУРА:

- Планируемая (orange line): Автомобильные дороги
- Существующая (grey line): Автодороги
- Синяя линия: Водопротусные трубы
- IV, V: Обозначение технической категории автомобильных дорог
- Стрелки: Направление движения транспорта

ИНЖЕНЕРНАЯ ИНФРАСТРУКТУРА:

- Планируемая (blue line): Воздушная линия электропередачи 10 кВ
- Существующая (grey line): Воздушная линия электропередачи 10 кВ

ИНЖЕНЕРНАЯ ПОДГОТОВКА ТЕРРИТОРИИ и полосы отвода включает в себя:

- восстановление трассы и оформление полосы отвода линейного объекта и земельных участков, необходимых на период реконструкции автодороги;
- рубка леса и корчевка пней;
- срезка кустарника;
- снятие растительного слоя в местах его присутствия;
- демонтаж дорожных знаков, сигнальных столбиков, металлического барьерного ограждения;
- демонтаж малых искусственных сооружений (водопропускных труб);
- демонтаж асфальтобетонного покрытия;
- устройство строительных и монтажных площадок.

Временный отвод земель на период проведения работ (по завершению работ временно используемые участки подлежат рекультивации / приведению в первоначальное состояние)

ОРГАНИЗАЦИЯ РЕЛЬЕФЕ ТРАССЫ участков дороги предусматривает строительство земляного полотна в соответствии с проектными решениями продольного и поперечного профиля участков дороги, обеспечивающими водоотвод от земляного полотна.

ВЕРТИКАЛЬНАЯ ПЛАНИРОВКА участка дороги предусматривает создание продольного и поперечного профиля земляного полотна, соответствующего категории дороги с учетом почвенно-грунтовых, геологических, гидрологических и климатических условий, дорожно-климатической зоны, типа местности по характеру и степени увлажнения.

План выполнен на топографической основе по материалам изысканий, выполненных ООО "ПРОСПЕКТОР СИБ" в марте 2022 г.

						07/39-22-ППТ-МО-ГЧ-3		
						"Строительство и реконструкция автомобильной дороги общего пользования регионального или межмуниципального значения Куйтун - Барлук - Мингауй (Реконструкция автомобильной дороги Куйтун - Барлук - Мингауй на участке км 49+982 - км 67+610 в Куйтунском районе Иркутской области)"		
Изм.	Кол.уч.	Лист	Ндок	Подпись	Дата	ПРОЕКТ ПЛАНИРОВКИ ТЕРРИТОРИИ Стадия Лист Листов ДПТ 2		
Выполнил	Волкова			<i>Волкова</i>	03.23			
Проверил	Полубоярова			<i>Полубоярова</i>	03.23			
ГИП	Назаров			<i>Назаров</i>	03.23	ООО "ПРОСПЕКТОР СИБ" М 1 : 2000		

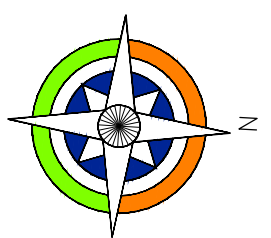


СХЕМА ОРГАНИЗАЦИИ УЛИЧНО-ДОРОЖНОЙ СЕТИ И ДВИЖЕНИЯ ТРАНСПОРТА С ОТОБРАЖЕНИЕМ КОНСТРУКТИВНЫХ И ПЛАНИРОВОЧНЫХ РЕШЕНИЙ, ВКЛЮЧАЯ СХЕМУ ВЕРТИКАЛЬНОЙ ПЛАНИРОВКИ, ИНЖЕНЕРНОЙ ПОДГОТОВКИ И ИНЖЕНЕРНОЙ ЗАЩИТЫ ТЕРРИТОРИИ

СТРОИТЕЛЬСТВО И РЕКОНСТРУКЦИЯ АВТОМОБИЛЬНОЙ ДОРОГИ ОБЩЕГО ПОЛЬЗОВАНИЯ РЕГИОНАЛЬНОГО ИЛИ МЕЖМУНИЦИПАЛЬНОГО ЗНАЧЕНИЯ КУЙТУН - БАРЛУК - МИНГАТУЙ (РЕКОНСТРУКЦИЯ АВТОМОБИЛЬНОЙ ДОРОГИ КУЙТУН - БАРЛУК - МИНГАТУЙ НА УЧАСТКЕ КМ 49+982 - КМ 67+610 В КУЙТУНСКОМ РАЙОНЕ ИРКУТСКОЙ ОБЛАСТИ)
М 1 : 2000

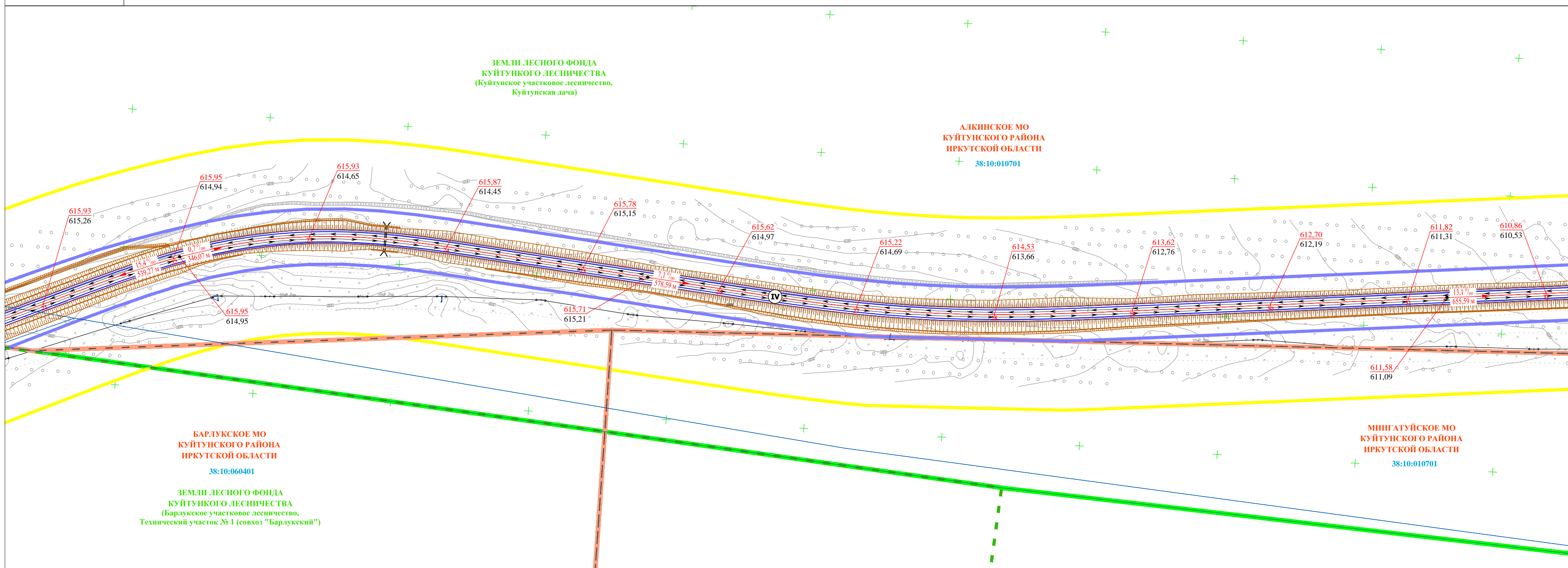
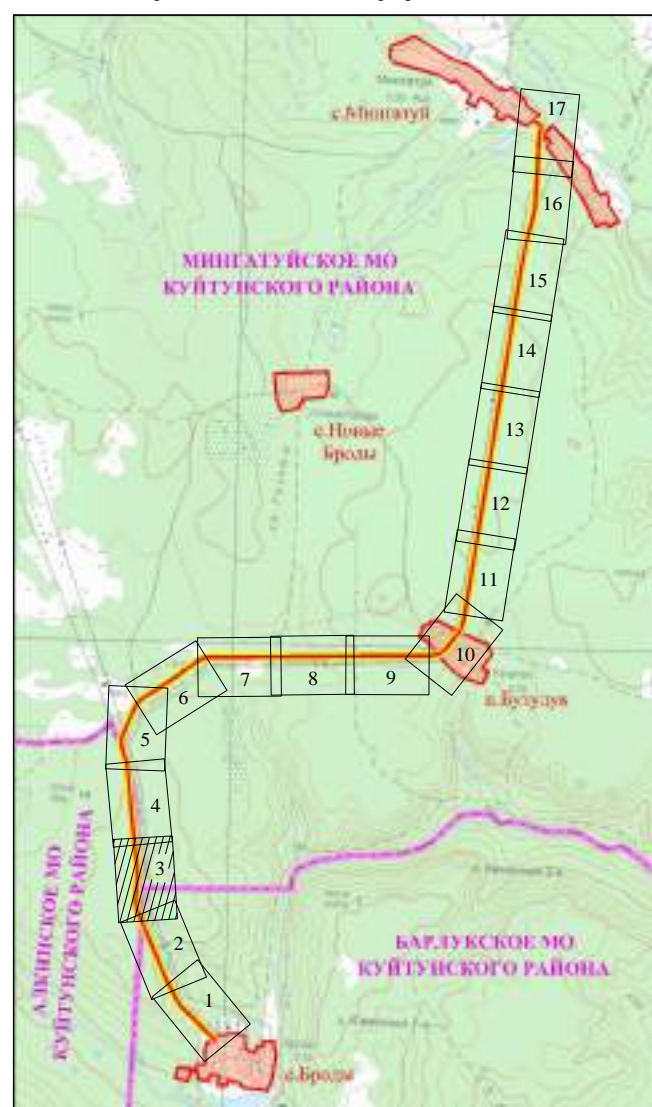


Схема расположения листов графической части



УСЛОВНЫЕ ОБОЗНАЧЕНИЯ:

ГРАНИЦЫ:

- Проект:
 - Граница муниципальных образований Куйтунского района Иркутской области (данные о которой содержатся в ЕГРН)
 - Граница населенных пунктов Куйтунского района Иркутской области (данные о которой отсутствуют в ЕГРН)
 - Граница территории, в отношении которой осуществляется подготовка проекта планировки объекта (автомобильной дороги общего пользования регионального или межмуниципального значения)
 - Граница зон планируемого размещения линейных объектов, подлежащих реконструкции в связи с изменением их местоположения (воздушные линии электропередач ВЛ-10 кВ)
 - Граница кадастрового квартала
 - Граница существующих земельных участков в соответствии с данными ЕГРН, имеющих сведений о которой достаточно для определения ее местоположения
 - Граница Куйтунского участкового лесничества и Барлуковского участкового лесничества Куйтунского лесничества
 - Граница Технического участка № 1 (совхоз "Барлуковский") Барлуковского участкового лесничества Куйтунского лесничества
- 38:10:010701: Кадастровый номер кадастрового квартала

ВЕРТИКАЛЬНАЯ ПЛАНИРОВКА:

- 54,0 ‰ / 68,69 м: Проектные продольные уклоны, направление продольного уклона, расстояние между точками, ограничивающими участок с продольным уклоном
- 526,68 / 526,68: Проектная отметка по оси проезжей части, м / Существующая отметка земли, м

ТРАНСПОРТНАЯ ИНФРАСТРУКТУРА:

- Планируемая / Существующая:
 - Автомобильные дороги
 - Водопропускные трубы
 - Обозначение технической категории автомобильных дорог (IV, V)
 - Направление движения транспорта

ИНЖЕНЕРНАЯ ИНФРАСТРУКТУРА:

- Планируемая / Существующая:
 - Воздушная линия электропередачи 10 кВ

ИНЖЕНЕРНАЯ ПОДГОТОВКА ТЕРРИТОРИИ и полосы отвода включает в себя:

- восстановление трассы и оформление полосы отвода линейного объекта и земельных участков, необходимых на период реконструкции автодороги;
- рубка леса и корчевка пней;
- срезка кустарника;
- снятие растительного слоя в местах его присутствия;
- демонтаж дорожных знаков, сигнальных столбиков, металлического барьерного ограждения;
- демонтаж малых искусственных сооружений (водопропускных труб);
- демонтаж асфальтобетонного покрытия;
- устройство строительных и монтажных площадок.

Временный отвод земель на период проведения работ (по завершению работ временно используемые участки подлежат рекультивации / приведению в первоначальное состояние)

ОРГАНИЗАЦИЯ РЕЛЬЕФЕ ТРАССЫ участков дороги предусматривает строительство земляного полотна в соответствии с проектными решениями продольного и поперечного профиля участков дороги, обеспечивающими водоотвод от земляного полотна.

ВЕРТИКАЛЬНАЯ ПЛАНИРОВКА участка дороги предусматривает создание продольного и поперечного профиля земляного полотна, соответствующего категории дороги с учетом почвенно-грунтовых, геологических, гидрологических и климатических условий, дорожно-климатической зоны, типа местности по характеру и степени увлажнения.

План выполнен на топографической основе по материалам изысканий, выполненных ООО "ПРОСПЕКТОР СИБ" в марте 2022 г.

					07/39-22-ППТ-МО-ГЧ-3				
					"Строительство и реконструкция автомобильной дороги общего пользования регионального или межмуниципального значения Куйтун - Барлук - Мингауй (Реконструкция автомобильной дороги Куйтун - Барлук - Мингауй на участке км 49+982 - км 67+610 в Куйтунском районе Иркутской области)"				
Изм.	Кол.уч.	Лист	Ндок	Подпись	Дата	ПРОЕКТ ПЛАНИРОВКИ ТЕРРИТОРИИ			
Выполнил	Волкова			<i>Волкова</i>	03.23			Стадия	Лист
Проверил	Полубоярова			<i>Полубоярова</i>	03.23			ДПТ	3
ГИП	Назаров			<i>Назаров</i>	03.23	ООО "ПРОСПЕКТОР СИБ"			
					Схема организации улично-дорожной сети и движения транспорта с отображением конструктивных и планировочных решений, включая схему вертикальной планировки, инженерной подготовки и инженерной защиты территории М 1 : 2000				

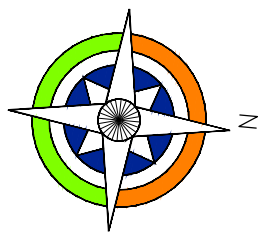


СХЕМА ОРГАНИЗАЦИИ УЛИЧНО-ДОРОЖНОЙ СЕТИ И ДВИЖЕНИЯ ТРАНСПОРТА С ОТОБРАЖЕНИЕМ КОНСТРУКТИВНЫХ И ПЛАНИРОВОЧНЫХ РЕШЕНИЙ, ВКЛЮЧАЯ СХЕМУ ВЕРТИКАЛЬНОЙ ПЛАНИРОВКИ, ИНЖЕНЕРНОЙ ПОДГОТОВКИ И ИНЖЕНЕРНОЙ ЗАЩИТЫ ТЕРРИТОРИИ

СТРОИТЕЛЬСТВО И РЕКОНСТРУКЦИЯ АВТОМОБИЛЬНОЙ ДОРОГИ ОБЩЕГО ПОЛЬЗОВАНИЯ РЕГИОНАЛЬНОГО ИЛИ МЕЖМУНИЦИПАЛЬНОГО ЗНАЧЕНИЯ КУЙТУН - БАРЛУК - МИНГАТУЙ (РЕКОНСТРУКЦИЯ АВТОМОБИЛЬНОЙ ДОРОГИ КУЙТУН - БАРЛУК - МИНГАТУЙ НА УЧАСТКЕ КМ 49+982 - КМ 67+610 В КУЙТУНСКОМ РАЙОНЕ ИРКУТСКОЙ ОБЛАСТИ)
М 1 : 2000

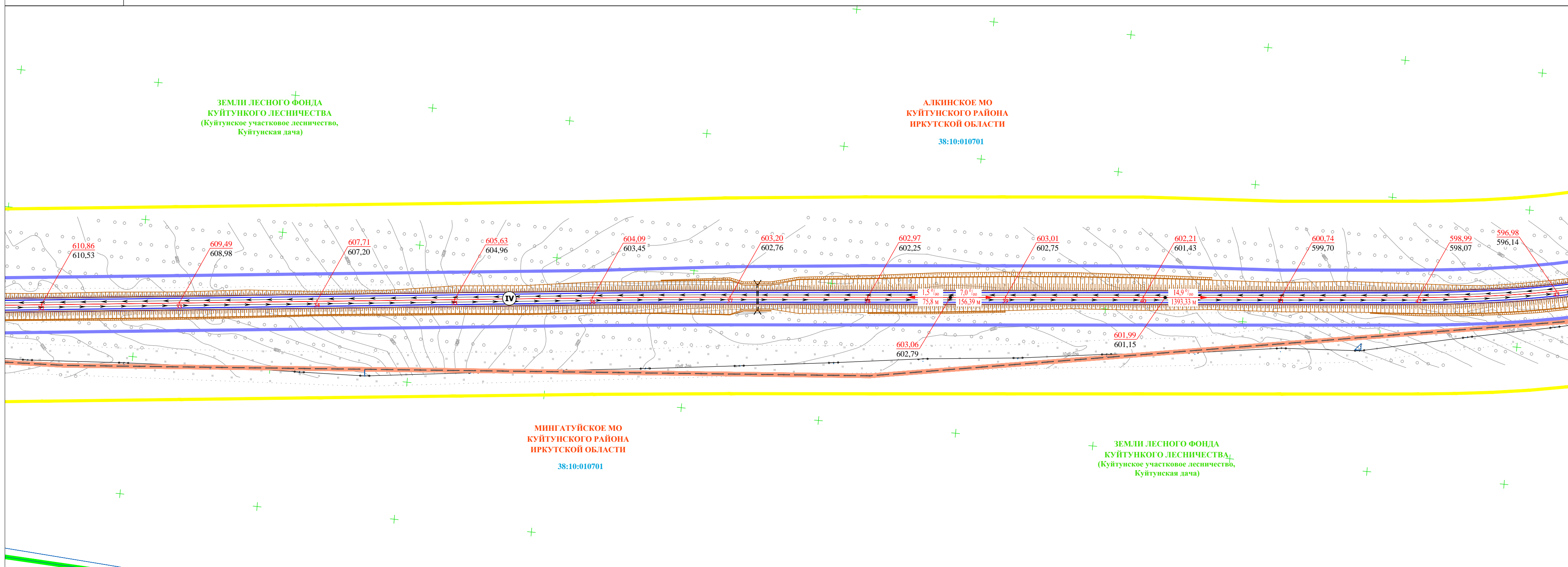


Схема расположения листов графической части



УСЛОВНЫЕ ОБОЗНАЧЕНИЯ:

ГРАНИЦЫ:

- Проект:
 - Сущ. Граница муниципальных образований Куйтунского района Иркутской области (данные о которой содержатся в ЕГРН)
 - Граница населенных пунктов Куйтунского района Иркутской области (данные о которой отсутствуют в ЕГРН)
 - Граница территории, в отношении которой осуществляется подготовка проекта планировки
 - Граница зоны планируемого размещения линейного объекта (автомобильной дороги общего пользования регионального или межмуниципального значения)
 - Граница зон планируемого размещения линейных объектов, подлежащих реконструкции в связи с изменением их местоположения (воздушные линии электропередач ВЛ-10 кВ)
 - Граница кадастрового квартала
 - Граница существующих земельных участков в соответствии с данными ЕГРН, имеющих сведения о которой достаточно для определения ее местоположения
 - Граница Куйтунского участкового лесничества и Барлуковского участкового лесничества Куйтунского лесничества
 - Граница Технического участка № 1 (совхоз "Барлуковский") Барлуковского участкового лесничества Куйтунского лесничества
- 38:10:010701 Кадастровый номер кадастрового квартала

ВЕРТИКАЛЬНАЯ ПЛАНИРОВКА:

- 54,0‰ / 68,69 м Проектные продольные уклоны, направление продольного уклона, расстояние между точками, ограничивающими участок с продольным уклоном
- 526,68 / 526,68 Проектная отметка по оси проезжей части, м / Существующая отметка земли, м

ТРАНСПОРТНАЯ ИНФРАСТРУКТУРА:

- Планируемая / Существующая:
 - Автомобильные дороги
 - Водопропускные трубы
 - Обозначение технической категории автомобильных дорог (IV, V)
 - Направление движения транспорта

ИНЖЕНЕРНАЯ ИНФРАСТРУКТУРА:

- Планируемая / Существующая:
 - Воздушная линия электропередачи 10 кВ

ИНЖЕНЕРНАЯ ПОДГОТОВКА ТЕРРИТОРИИ и полосы отвода включает в себя:

- восстановление трассы и оформление полосы отвода линейного объекта и земельных участков, необходимых на период реконструкции автодороги;
- рубка леса и корчевка пней;
- срезка кустарника;
- снятие растительного слоя в местах его присутствия;
- демонтаж дорожных знаков, сигнальных столбиков, металлического барьерного ограждения;
- демонтаж малых искусственных сооружений (водопропускных труб);
- демонтаж асфальтобетонного покрытия;
- устройство строительных и монтажных площадок.

Временный отвод земель на период проведения работ (по завершению работ временно используемые участки подлежат рекультивации / приведению в первоначальное состояние)

ОРГАНИЗАЦИЯ РЕЛЬЕФЕ ТРАССЫ участков дороги предусматривает строительство земляного полотна в соответствии с проектными решениями продольного и поперечного профиля участков дороги, обеспечивающими водоотвод от земляного полотна.

ВЕРТИКАЛЬНАЯ ПЛАНИРОВКА участка дороги предусматривает создание продольного и поперечного профиля земляного полотна, соответствующего категории дороги с учетом почвенно-грунтовых, геологических, гидрологических и климатических условий, дорожно-климатической зоны, типа местности по характеру и степени увлажнения.

План выполнен на топографической основе по материалам изысканий, выполненных ООО "ПРОСПЕКТОР СИБ" в марте 2022 г.

07/39-22-ППТ-МО-ГЧ-3					
"Строительство и реконструкция автомобильной дороги общего пользования регионального или межмуниципального значения Куйтун - Барлук - Мингатуй (Реконструкция автомобильной дороги Куйтун - Барлук - Мингатуй на участке км 49+982 - км 67+610 в Куйтунском районе Иркутской области)"					
Изм.	Кол.уч.	Лист	Ндок	Подпись	Дата
Выполнил	Волкова			<i>Волкова</i>	03.23
Проверил	Полубоярова			<i>Полубоярова</i>	03.23
ГИП	Назаров			<i>Назаров</i>	03.23
				Стадия	Лист
				ДПТ	4
				ООО "ПРОСПЕКТОР СИБ"	
Схема организации улично-дорожной сети и движения транспорта с отображением конструктивных и планировочных решений, включая схему вертикальной планировки, инженерной подготовки и инженерной защиты территории М 1 : 2000					

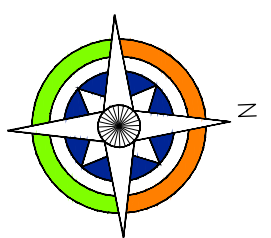


СХЕМА ОРГАНИЗАЦИИ УЛИЧНО-ДОРОЖНОЙ СЕТИ И ДВИЖЕНИЯ ТРАНСПОРТА С ОТОБРАЖЕНИЕМ КОНСТРУКТИВНЫХ И ПЛАНИРОВОЧНЫХ РЕШЕНИЙ, ВКЛЮЧАЯ СХЕМУ ВЕРТИКАЛЬНОЙ ПЛАНИРОВКИ, ИНЖЕНЕРНОЙ ПОДГОТОВКИ И ИНЖЕНЕРНОЙ ЗАЩИТЫ ТЕРРИТОРИИ

СТРОИТЕЛЬСТВО И РЕКОНСТРУКЦИЯ АВТОМОБИЛЬНОЙ ДОРОГИ ОБЩЕГО ПОЛЬЗОВАНИЯ РЕГИОНАЛЬНОГО ИЛИ МЕЖМУНИЦИПАЛЬНОГО ЗНАЧЕНИЯ КУЙТУН - БАРЛУК - МИНГАТУЙ (РЕКОНСТРУКЦИЯ АВТОМОБИЛЬНОЙ ДОРОГИ КУЙТУН - БАРЛУК - МИНГАТУЙ НА УЧАСТКЕ КМ 49+982 - КМ 67+610 В КУЙТУНСКОМ РАЙОНЕ ИРКУТСКОЙ ОБЛАСТИ)
М 1 : 2000

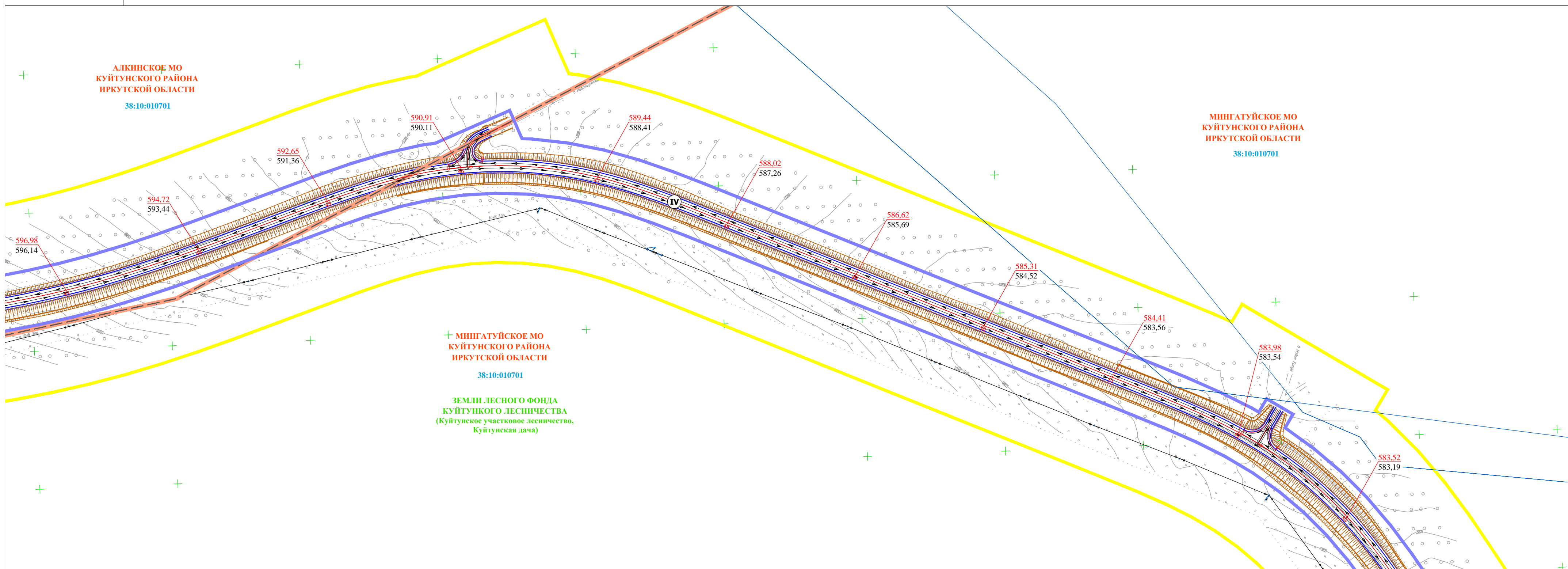
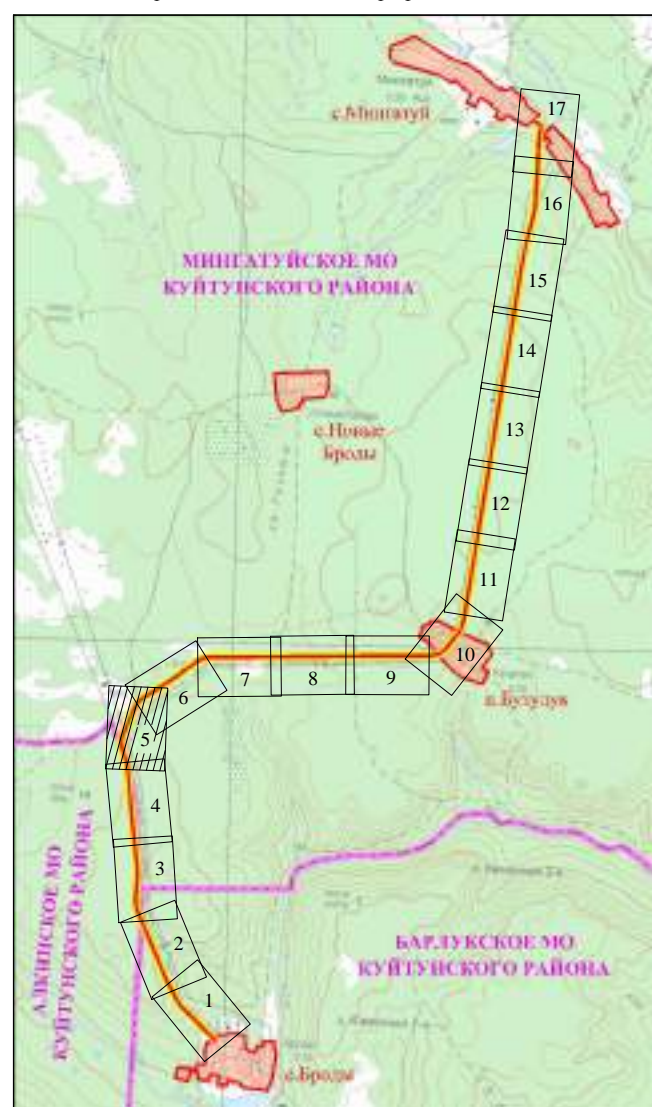


Схема расположения листов графической части



УСЛОВНЫЕ ОБОЗНАЧЕНИЯ:

ГРАНИЦЫ:

- Проект:
 - Сущ. (red zigzag line): Граница муниципальных образований Куйтунского района Иркутской области (данные о которой содержатся в ЕГРН)
 - Оранжевый ромб: Граница населенных пунктов Куйтунского района Иркутской области (данные о которой отсутствуют в ЕГРН)
 - Желтый ромб: Граница территории, в отношении которой осуществляется подготовка проекта планировки
 - Синий ромб: Граница зоны планируемого размещения линейного объекта (автомобильной дороги общего пользования регионального или межмуниципального значения)
 - Фиолетовый ромб: Граница зон планируемого размещения линейных объектов, подлежащих реконструкции в связи с изменением их местоположения (воздушные линии электропередач ВЛ-10 кВ)
 - Синий ромб: Граница кадастрового квартала
 - Синий ромб: Граница существующих земельных участков в соответствии с данными ЕГРН, изменение сведений о которой достаточно для определения ее местоположения
 - Зеленый ромб: Граница Куйтунского участкового лесничества и Барлуковского участкового лесничества Куйтунского лесничества
 - Зеленый ромб: Граница Технического участка № 1 (совхоз "Барлуковский") Барлуковского участкового лесничества Куйтунского лесничества
- 38:10:010701: Кадастровый номер кадастрового квартала

ВЕРТИКАЛЬНАЯ ПЛАНИРОВКА:

- 54,0‰ / 68,69 м: Проектные продольные уклоны, направление продольного уклона, расстояние между точками, ограничивающими участок с продольным уклоном
- 526,68 / 526,68: Проектная отметка по оси проезжей части, м / Существующая отметка земли, м

ТРАНСПОРТНАЯ ИНФРАСТРУКТУРА:

- Планируемая (orange line), Существующая (grey line): Автомобильные дороги
- Синий ромб: Водопропускные трубы
- IV, V: Обозначение технической категории автомобильных дорог
- Стрелки: Направление движения транспорта

ИНЖЕНЕРНАЯ ИНФРАСТРУКТУРА:

- Планируемая (blue line), Существующая (grey line): Воздушная линия электропередачи 10 кВ

ИНЖЕНЕРНАЯ ПОДГОТОВКА ТЕРРИТОРИИ и полосы отвода включает в себя:

- восстановление трассы и оформление полосы отвода линейного объекта и земельных участков, необходимых на период реконструкции автодороги;
- рубка леса и корчевка пней;
- срезка кустарника;
- снятие растительного слоя в местах его присутствия;
- демонтаж дорожных знаков, сигнальных столбиков, металлического барьерного ограждения;
- демонтаж малых искусственных сооружений (водопропускных труб);
- демонтаж асфальтобетонного покрытия;
- устройство строительных и монтажных площадок.

Временный отвод земель на период проведения работ (по завершению работ временно используемые участки подлежат рекультивации / приведению в первоначальное состояние)

ОРГАНИЗАЦИЯ РЕЛЬЕФЕ ТРАССЫ участков дороги предусматривает строительство земляного полотна в соответствии с проектными решениями продольного и поперечного профиля участков дороги, обеспечивающими водоотвод от земляного полотна.

ВЕРТИКАЛЬНАЯ ПЛАНИРОВКА участка дороги предусматривает создание продольного и поперечного профиля земляного полотна, соответствующего категории дороги с учетом почвенно-грунтовых, геологических, гидрологических и климатических условий, дорожно-климатической зоны, типа местности по характеру и степени увлажнения.

План выполнен на топографической основе по материалам изысканий, выполненных ООО "ПРОСПЕКТОР СИБ" в марте 2022 г.

						07/39-22-ППТ-МО-ГЧ-3		
						"Строительство и реконструкция автомобильной дороги общего пользования регионального или межмуниципального значения Куйтун - Барлук - Мингатуй (Реконструкция автомобильной дороги Куйтун - Барлук - Мингатуй на участке км 49+982 - км 67+610 в Куйтунском районе Иркутской области)"		
Изм.	Кол.уч.	Лист	Ндок	Подпись	Дата	ПРОЕКТ ПЛАНИРОВКИ ТЕРРИТОРИИ Стадия: ДПТ, Лист: 5, Листов: 5 ООО "ПРОСПЕКТОР СИБ" М 1 : 2000		
Выполнил	Волкова			<i>Волкова</i>	03.23			
Проверил	Полубоярова			<i>Полубоярова</i>	03.23			
ГИП	Назаров			<i>Назаров</i>	03.23			




СХЕМА ОРГАНИЗАЦИИ УЛИЧНО-ДОРОЖНОЙ СЕТИ И ДВИЖЕНИЯ ТРАНСПОРТА С ОТОБРАЖЕНИЕМ КОНСТРУКТИВНЫХ И ПЛАНИРОВОЧНЫХ РЕШЕНИЙ, ВКЛЮЧАЯ СХЕМУ ВЕРТИКАЛЬНОЙ ПЛАНИРОВКИ, ИНЖЕНЕРНОЙ ПОДГОТОВКИ И ИНЖЕНЕРНОЙ ЗАЩИТЫ ТЕРРИТОРИИ

СТРОИТЕЛЬСТВО И РЕКОНСТРУКЦИЯ АВТОМОБИЛЬНОЙ ДОРОГИ ОБЩЕГО ПОЛЬЗОВАНИЯ РЕГИОНАЛЬНОГО ИЛИ МЕЖМУНИЦИПАЛЬНОГО ЗНАЧЕНИЯ КУЙТУН - БАРЛУК - МИНГАТУЙ (РЕКОНСТРУКЦИЯ АВТОМОБИЛЬНОЙ ДОРОГИ КУЙТУН - БАРЛУК - МИНГАТУЙ НА УЧАСТКЕ КМ 49+982 - КМ 67+610 В КУЙТУНСКОМ РАЙОНЕ ИРКУТСКОЙ ОБЛАСТИ)
М 1 : 2000

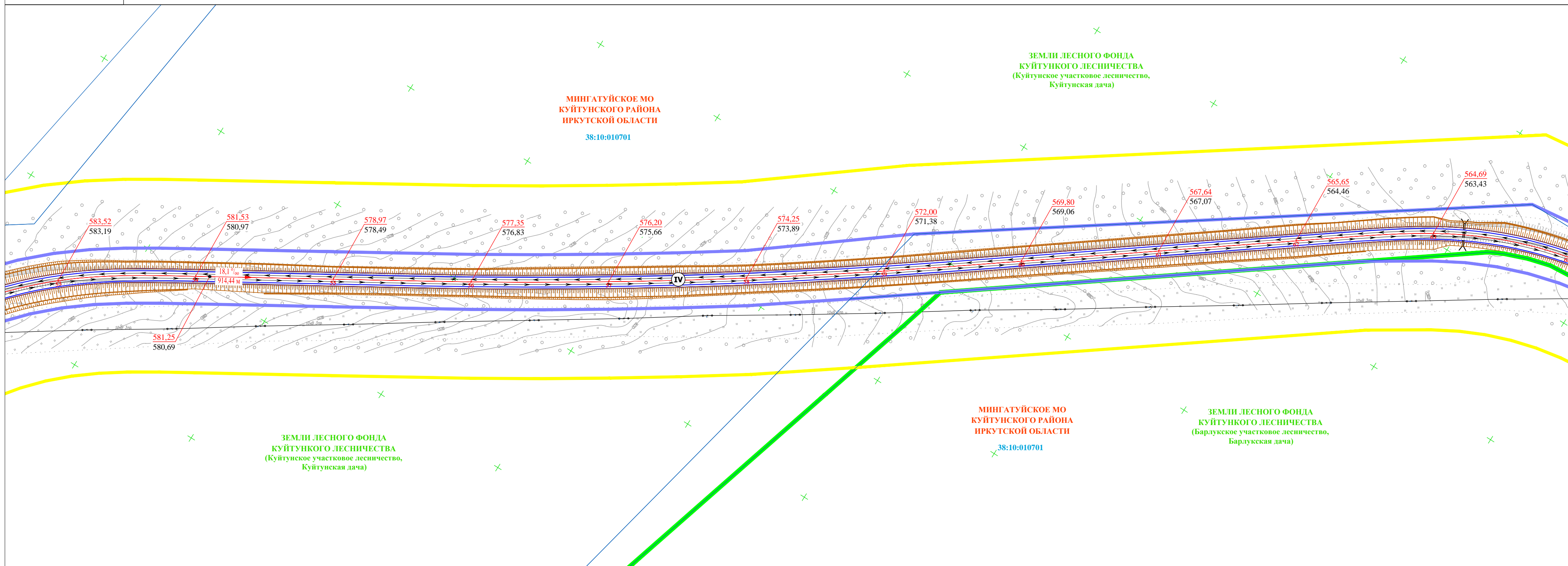
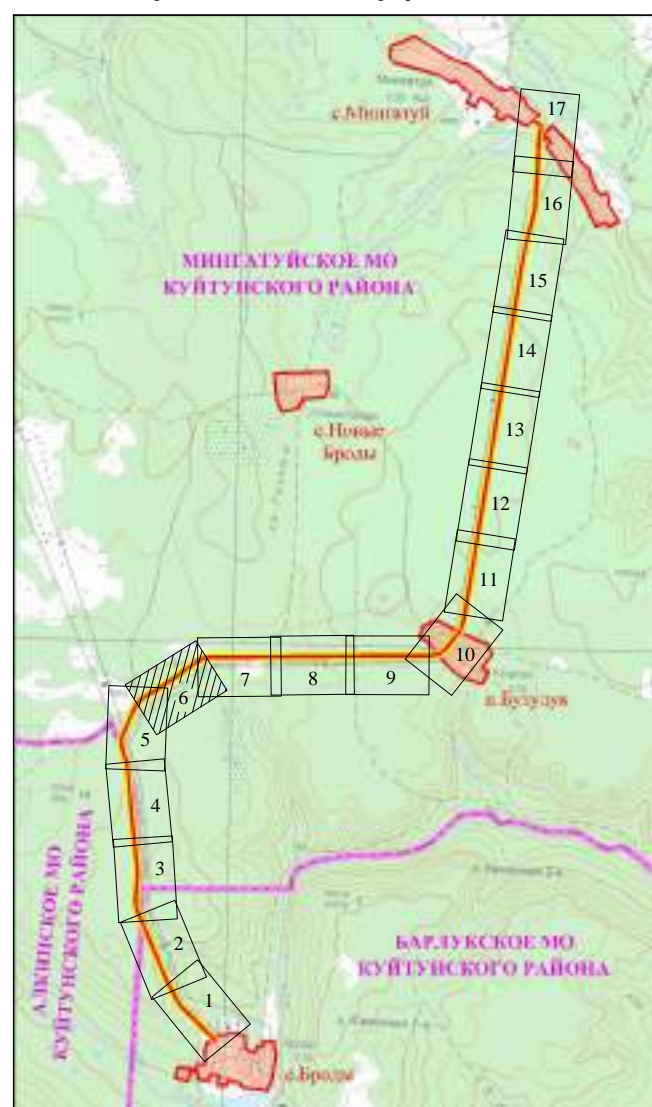


Схема расположения листов графической части



УСЛОВНЫЕ ОБОЗНАЧЕНИЯ:

ГРАНИЦЫ:

- Проект:
 - Сущ. (orange line): Граница муниципальных образований Куйтунского района Иркутской области (данные о которой содержатся в ЕГРН)
 - Сущ. (red line): Граница населенных пунктов Куйтунского района Иркутской области (данные о которой отсутствуют в ЕГРН)
 - Сущ. (yellow line): Граница территории, в отношении которой осуществляется подготовка проекта планировки объекта (автомобильной дороги общего пользования регионального или межмуниципального значения)
 - Сущ. (blue line): Граница зоны планируемого размещения линейных объектов, подлежащих реконструкции в связи с изменением их местоположения (воздушные линии электропередач ВЛ-10 кВ)
 - Сущ. (green line): Граница кадастрового квартала
 - Сущ. (purple line): Граница существующих земельных участков в соответствии с данными ЕГРН, изменение сведений о которой достаточно для определения ее местоположения
 - Сущ. (red line with green dots): Граница Куйтунского участкового лесничества и Барлуцкого участкового лесничества Куйтунского лесничества
 - Сущ. (green line with dots): Граница Технического участка № 1 (совхоз "Барлуцкий") Барлуцкого участкового лесничества Куйтунского лесничества
- 38:10:010701: Кадастровый номер кадастрового квартала

ВЕРТИКАЛЬНАЯ ПЛАНИРОВКА:

- 54,0‰ / 68,69 м: Проектные продольные уклоны, направление продольного уклона, расстояние между точками, ограничивающими участок с продольным уклоном
- 526,68 / 526,68: Проектная отметка по оси проезжей части, м / Существующая отметка земли, м

ТРАНСПОРТНАЯ ИНФРАСТРУКТУРА:

- Планируемая / Существующая:
 - Автомобильные дороги
 - Водопропускные трубы
 - Обозначение технической категории автомобильных дорог (IV, V)
 - Направление движения транспорта

ИНЖЕНЕРНАЯ ИНФРАСТРУКТУРА:

- Планируемая / Существующая:
 - Воздушная линия электропередачи 10 кВ

ИНЖЕНЕРНАЯ ПОДГОТОВКА ТЕРРИТОРИИ и полосы отвода включает в себя:

- восстановление трассы и оформление полосы отвода линейного объекта и земельных участков, необходимых на период реконструкции автодороги;
- рубка леса и корчевка пней;
- срезка кустарника;
- снятие растительного слоя в местах его присутствия;
- демонтаж дорожных знаков, сигнальных столбиков, металлического барьерного ограждения;
- демонтаж малых искусственных сооружений (водопропускных труб);
- демонтаж асфальтобетонного покрытия;
- устройство строительных и монтажных площадок.

Временный отвод земель на период проведения работ (по завершению работ временно используемые участки подлежат рекультивации / приведению в первоначальное состояние)

ОРГАНИЗАЦИЯ РЕЛЬЕФЕ ТРАССЫ участков дороги предусматривает строительство земляного полотна в соответствии с проектными решениями продольного и поперечного профиля участков дороги, обеспечивающими водоотвод от земляного полотна.

ВЕРТИКАЛЬНАЯ ПЛАНИРОВКА участка дороги предусматривает создание продольного и поперечного профиля земляного полотна, соответствующего категории дороги с учетом почвенно-грунтовых, геологических, гидрологических и климатических условий, дорожно-климатической зоны, типа местности по характеру и степени увлажнения.

План выполнен на топографической основе по материалам изысканий, выполненных ООО "ПРОСПЕКТОР СИБ" в марте 2022 г.

					07/39-22-ППТ-МО-ГЧ-3		
					"Строительство и реконструкция автомобильной дороги общего пользования регионального или межмуниципального значения Куйтун - Барлук - Мингауй (Реконструкция автомобильной дороги Куйтун - Барлук - Мингауй на участке км 49+982 - км 67+610 в Куйтунском районе Иркутской области)"		
Изм.	Кол.уч.	Лист	Ндок	Подпись	Дата	ПРОЕКТ ПЛАНИРОВКИ ТЕРРИТОРИИ Стадия Лист Листов ДПТ 6	
Выполнил	Волкова			<i>Волкова</i>	03.23		
Проверил	Полубоярова			<i>Полубоярова</i>	03.23		
ГИП	Назаров			<i>Назаров</i>	03.23	ООО "ПРОСПЕКТОР СИБ" М 1 : 2000	

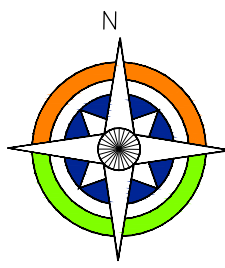


СХЕМА ОРГАНИЗАЦИИ УЛИЧНО-ДОРОЖНОЙ СЕТИ И ДВИЖЕНИЯ ТРАНСПОРТА С ОТОБРАЖЕНИЕМ КОНСТРУКТИВНЫХ И ПЛАНИРОВОЧНЫХ РЕШЕНИЙ, ВКЛЮЧАЯ СХЕМУ ВЕРТИКАЛЬНОЙ ПЛАНИРОВКИ, ИНЖЕНЕРНОЙ ПОДГОТОВКИ И ИНЖЕНЕРНОЙ ЗАЩИТЫ ТЕРРИТОРИИ

СТРОИТЕЛЬСТВО И РЕКОНСТРУКЦИЯ АВТОМОБИЛЬНОЙ ДОРОГИ ОБЩЕГО ПОЛЬЗОВАНИЯ РЕГИОНАЛЬНОГО ИЛИ МЕЖМУНИЦИПАЛЬНОГО ЗНАЧЕНИЯ КУЙТУН - БАРЛУК - МИНГАТУЙ (РЕКОНСТРУКЦИЯ АВТОМОБИЛЬНОЙ ДОРОГИ КУЙТУН - БАРЛУК - МИНГАТУЙ НА УЧАСТКЕ КМ 49+982 - КМ 67+610 В КУЙТУНСКОМ РАЙОНЕ ИРКУТСКОЙ ОБЛАСТИ)
М 1 : 2000

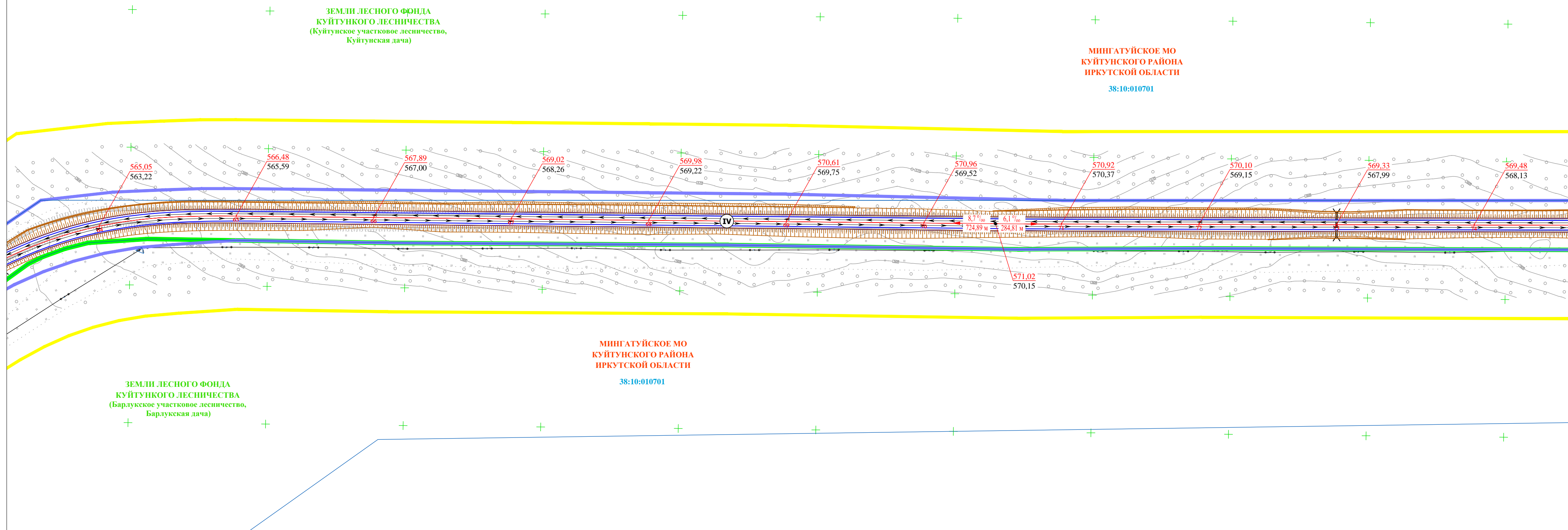


Схема расположения листов графической части



УСЛОВНЫЕ ОБОЗНАЧЕНИЯ:

ГРАНИЦЫ:

- Проект:
 - Сущ. (orange line): Граница муниципальных образований Куйтунского района Иркутской области (данные о которой содержатся в ЕГРН)
 - Сущ. (red line): Граница населенных пунктов Куйтунского района Иркутской области (данные о которой отсутствуют в ЕГРН)
 - Сущ. (yellow line): Граница территории, в отношении которой осуществляется подготовка проекта планировки объекта (автомобильной дороги общего пользования регионального или межмуниципального значения)
 - Сущ. (blue line): Граница зоны планируемого размещения линейных объектов, подлежащих реконструкции в связи с изменением их местоположения (воздушные линии электропередач ВЛ-10 кВ)
 - Сущ. (green line): Граница кадастрового квартала
 - Сущ. (purple line): Граница существующих земельных участков в соответствии с данными ЕГРН, имеющих сведения о которой достаточно для определения ее местоположения
 - Сущ. (dark green line): Граница Куйтунского участкового лесничества и Барлуцкого участкового лесничества Куйтунского лесничества
 - Сущ. (light green line): Граница Технического участка № 1 (совхоз "Барлуцкий") Барлуцкого участкового лесничества Куйтунского лесничества

38:10:010701 Кадастровый номер кадастрового квартала

ВЕРТИКАЛЬНАЯ ПЛАНИРОВКА:

- 54,0‰ / 68,69 м: Проектные продольные уклоны, направление продольного уклона, расстояние между точками, ограничивающими участок с продольным уклоном
- 526,68 / 526,68: Проектная отметка по оси проезжей части, м / Существующая отметка земли, м

ТРАНСПОРТНАЯ ИНФРАСТРУКТУРА:

- Планируемая (orange line): Автомобильные дороги
- Существующая (grey line): Водопропускные трубы
- IV, V: Обозначение технической категории автомобильных дорог
- IV, V with arrows: Направление движения транспорта

ИНЖЕНЕРНАЯ ИНФРАСТРУКТУРА:

- Планируемая (blue line): Воздушная линия электропередачи 10 кВ
- Существующая (grey line): Воздушная линия электропередачи 10 кВ

ИНЖЕНЕРНАЯ ПОДГОТОВКА ТЕРРИТОРИИ и полосы отвода включает в себя:

- восстановление трассы и оформление полосы отвода линейного объекта и земельных участков, необходимых на период реконструкции автодороги;
- рубка леса и корчевка пней;
- срезка кустарника;
- снятие растительного слоя в местах его присутствия;
- демонтаж дорожных знаков, сигнальных столбиков, металлического барьерного ограждения;
- демонтаж малых искусственных сооружений (водопропускных труб);
- демонтаж асфальтобетонного покрытия;
- устройство строительных и монтажных площадок.

Временный отвод земель на период проведения работ (по завершению работ временно используемые участки подлежат рекультивации / приведению в первоначальное состояние)

ОРГАНИЗАЦИЯ РЕЛЬЕФЕ ТРАССЫ участков дороги предусматривает строительство земляного полотна в соответствии с проектными решениями продольного и поперечного профиля участков дороги, обеспечивающими водоотвод от земляного полотна.

ВЕРТИКАЛЬНАЯ ПЛАНИРОВКА участка дороги предусматривает создание продольного и поперечного профиля земляного полотна, соответствующего категории дороги с учетом почвенно-грунтовых, геологических, гидрологических и климатических условий, дорожно-климатической зоны, типа местности по характеру и степени увлажнения.

План выполнен на топографической основе по материалам изысканий, выполненных ООО "ПРОСПЕКТОР СИБ" в марте 2022 г.

					07/39-22-ППТ-МО-ГЧ-3				
					"Строительство и реконструкция автомобильной дороги общего пользования регионального или межмуниципального значения Куйтун - Барлук - Мингауй (Реконструкция автомобильной дороги Куйтун - Барлук - Мингауй на участке км 49+982 - км 67+610 в Куйтунском районе Иркутской области)"				
Изм.	Кол.уч.	Лист	Ндок	Подпись	Дата	ПРОЕКТ ПЛАНИРОВКИ ТЕРРИТОРИИ	Стадия	Лист	Листов
Выполнил	Волкова			<i>Волкова</i>	03.23		ДПТ	7	
Проверил	Полубоярова			<i>Полубоярова</i>	03.23				
ГИП	Назаров			<i>Назаров</i>	03.23	ООО "ПРОСПЕКТОР СИБ"			
					Схема организации улично-дорожной сети и движения транспорта с отображением конструктивных и планировочных решений, включая схему вертикальной планировки, инженерной подготовки и инженерной защиты территории М 1 : 2000				

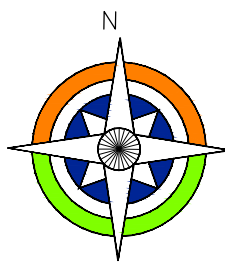


СХЕМА ОРГАНИЗАЦИИ УЛИЧНО-ДОРОЖНОЙ СЕТИ И ДВИЖЕНИЯ ТРАНСПОРТА С ОТОБРАЖЕНИЕМ КОНСТРУКТИВНЫХ И ПЛАНИРОВОЧНЫХ РЕШЕНИЙ, ВКЛЮЧАЯ СХЕМУ ВЕРТИКАЛЬНОЙ ПЛАНИРОВКИ, ИНЖЕНЕРНОЙ ПОДГОТОВКИ И ИНЖЕНЕРНОЙ ЗАЩИТЫ ТЕРРИТОРИИ

СТРОИТЕЛЬСТВО И РЕКОНСТРУКЦИЯ АВТОМОБИЛЬНОЙ ДОРОГИ ОБЩЕГО ПОЛЬЗОВАНИЯ РЕГИОНАЛЬНОГО ИЛИ МЕЖМУНИЦИПАЛЬНОГО ЗНАЧЕНИЯ КУЙТУН - БАРЛУК - МИНГАТУЙ (РЕКОНСТРУКЦИЯ АВТОМОБИЛЬНОЙ ДОРОГИ КУЙТУН - БАРЛУК - МИНГАТУЙ НА УЧАСТКЕ КМ 49+982 - КМ 67+610 В КУЙТУНСКОМ РАЙОНЕ ИРКУТСКОЙ ОБЛАСТИ)
М 1 : 2000

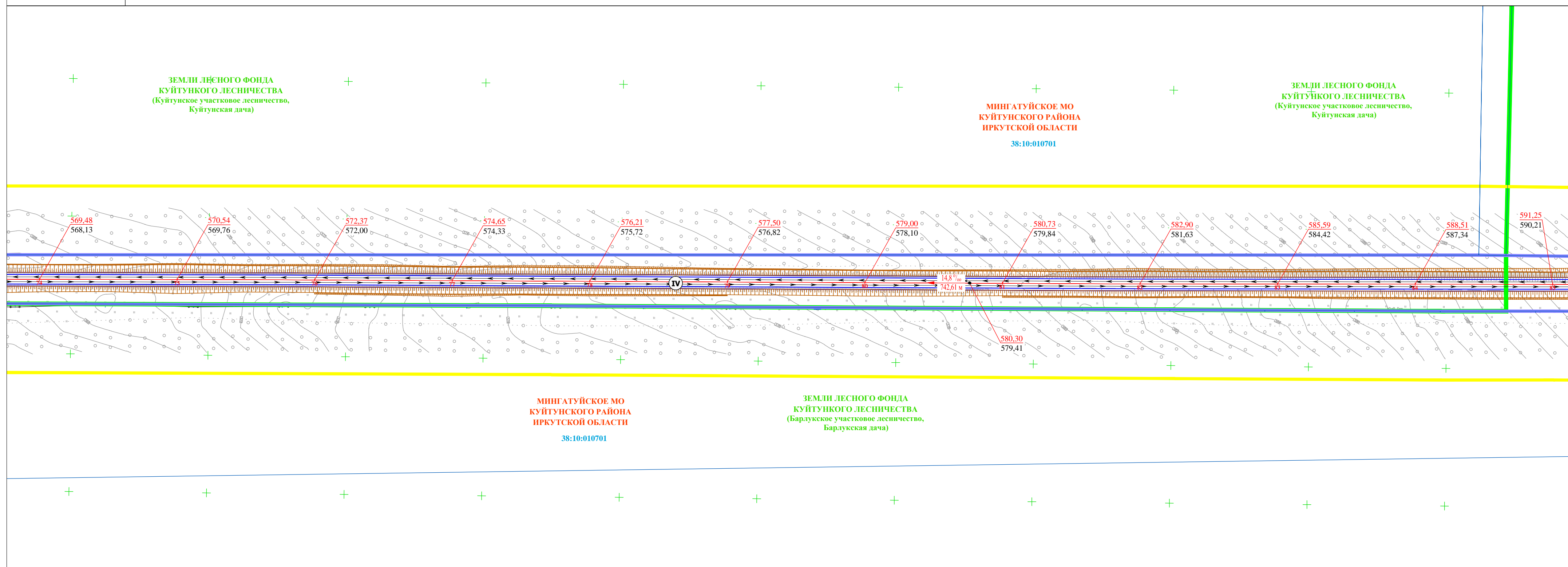
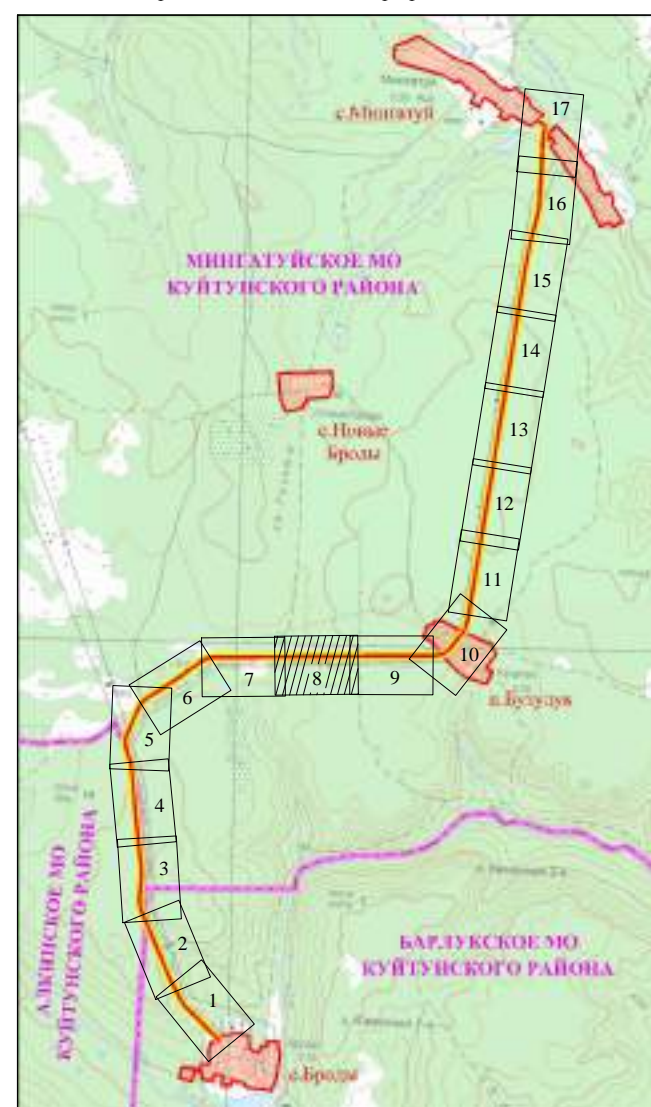


Схема расположения листов графической части



УСЛОВНЫЕ ОБОЗНАЧЕНИЯ:

ГРАНИЦЫ:

- Проект:
 - Сущ. Граница муниципальных образований Куйтунского района Иркутской области (данные о которой содержатся в ЕГРН)
 - Граница населенных пунктов Куйтунского района Иркутской области (данные о которой отсутствуют в ЕГРН)
 - Граница территории, в отношении которой осуществляется подготовка проекта планировки объекта (автомобильной дороги общего пользования регионального или межмуниципального значения)
 - Граница зон планируемого размещения линейных объектов, подлежащих реконструкции в связи с изменением их местоположения (воздушные линии электропередач ВЛ-10 кВ)
 - Граница кадастрового квартала
 - Граница существующих земельных участков в соответствии с данными ЕГРН, имеющих сведения о которой достаточно для определения ее местоположения
 - Граница Куйтунского участкового лесничества и Барлуцкого участкового лесничества Куйтунского лесничества
 - Граница Технического участка № 1 (совхоз "Барлуцкий") Барлуцкого участкового лесничества Куйтунского лесничества
- 38:10:010701 Кадастровый номер кадастрового квартала

ВЕРТИКАЛЬНАЯ ПЛАНИРОВКА:

- 54,0‰ / 68,69 м Проектные продольные уклоны, направление продольного уклона, расстояние между точками, ограничивающими участок с продольным уклоном
- 526,68 / 526,68 Проектная отметка по оси проезжей части, м / Существующая отметка земли, м

ТРАНСПОРТНАЯ ИНФРАСТРУКТУРА:

- Планируемая / Существующая:
 - Автомобильные дороги
 - Водопроточные трубы
 - Обозначение технической категории автомобильных дорог (IV, V)
 - Направление движения транспорта

ИНЖЕНЕРНАЯ ИНФРАСТРУКТУРА:

- Планируемая / Существующая:
 - Воздушная линия электропередачи 10 кВ

ИНЖЕНЕРНАЯ ПОДГОТОВКА ТЕРРИТОРИИ и полосы отвода включает в себя:

- восстановление трассы и оформление полосы отвода линейного объекта и земельных участков, необходимых на период реконструкции автодороги;
- рубка леса и корчевка пней;
- срезка кустарника;
- снятие растительного слоя в местах его присутствия;
- демонтаж дорожных знаков, сигнальных столбиков, металлического барьерного ограждения;
- демонтаж малых искусственных сооружений (водопропускных труб);
- демонтаж асфальтобетонного покрытия;
- устройство строительных и монтажных площадок.

Временный отвод земель на период проведения работ (по завершению работ временно используемые участки подлежат рекультивации / приведению в первоначальное состояние)

ОРГАНИЗАЦИЯ РЕЛЬЕФЕ ТРАССЫ участков дороги предусматривает строительство земляного полотна в соответствии с проектными решениями продольного и поперечного профиля участков дороги, обеспечивающими водоотвод от земляного полотна.

ВЕРТИКАЛЬНАЯ ПЛАНИРОВКА участка дороги предусматривает создание продольного и поперечного профиля земляного полотна, соответствующего категории дороги с учетом почвенно-грунтовых, геологических, гидрологических и климатических условий, дорожно-климатической зоны, типа местности по характеру и степени увлажнения.

План выполнен на топографической основе по материалам изысканий, выполненных ООО "ПРОСПЕКТОР СИБ" в марте 2022 г.

					07/39-22-ППТ-МО-ГЧ-3					
					"Строительство и реконструкция автомобильной дороги общего пользования регионального или межмуниципального значения Куйтун - Барлук - Мингауй (Реконструкция автомобильной дороги Куйтун - Барлук - Мингауй на участке км 49+982 - км 67+610 в Куйтунском районе Иркутской области)"					
Изм.	Кол.уч.	Лист	Ндок	Подпись	Дата	ПРОЕКТ ПЛАНИРОВКИ ТЕРРИТОРИИ	Стадия	Лист	Листов	
Выполнил	Волкова			<i>Волкова</i>	03.23		ДПТ	8		
Проверил	Полубоярова			<i>Полубоярова</i>	03.23					
ГИП	Назаров			<i>Назаров</i>	03.23					
					ООО "ПРОСПЕКТОР СИБ"			М 1 : 2000		

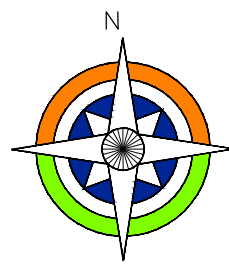


СХЕМА ОРГАНИЗАЦИИ УЛИЧНО-ДОРОЖНОЙ СЕТИ И ДВИЖЕНИЯ ТРАНСПОРТА С ОТОБРАЖЕНИЕМ КОНСТРУКТИВНЫХ И ПЛАНИРОВОЧНЫХ РЕШЕНИЙ, ВКЛЮЧАЯ СХЕМУ ВЕРТИКАЛЬНОЙ ПЛАНИРОВКИ, ИНЖЕНЕРНОЙ ПОДГОТОВКИ И ИНЖЕНЕРНОЙ ЗАЩИТЫ ТЕРРИТОРИИ

СТРОИТЕЛЬСТВО И РЕКОНСТРУКЦИЯ АВТОМОБИЛЬНОЙ ДОРОГИ ОБЩЕГО ПОЛЬЗОВАНИЯ РЕГИОНАЛЬНОГО ИЛИ МЕЖМУНИЦИПАЛЬНОГО ЗНАЧЕНИЯ КУЙТУН - БАРЛУК - МИНГАТУЙ (РЕКОНСТРУКЦИЯ АВТОМОБИЛЬНОЙ ДОРОГИ КУЙТУН - БАРЛУК - МИНГАТУЙ НА УЧАСТКЕ КМ 49+982 - КМ 67+610 В КУЙТУНСКОМ РАЙОНЕ ИРКУТСКОЙ ОБЛАСТИ)
М 1 : 2000

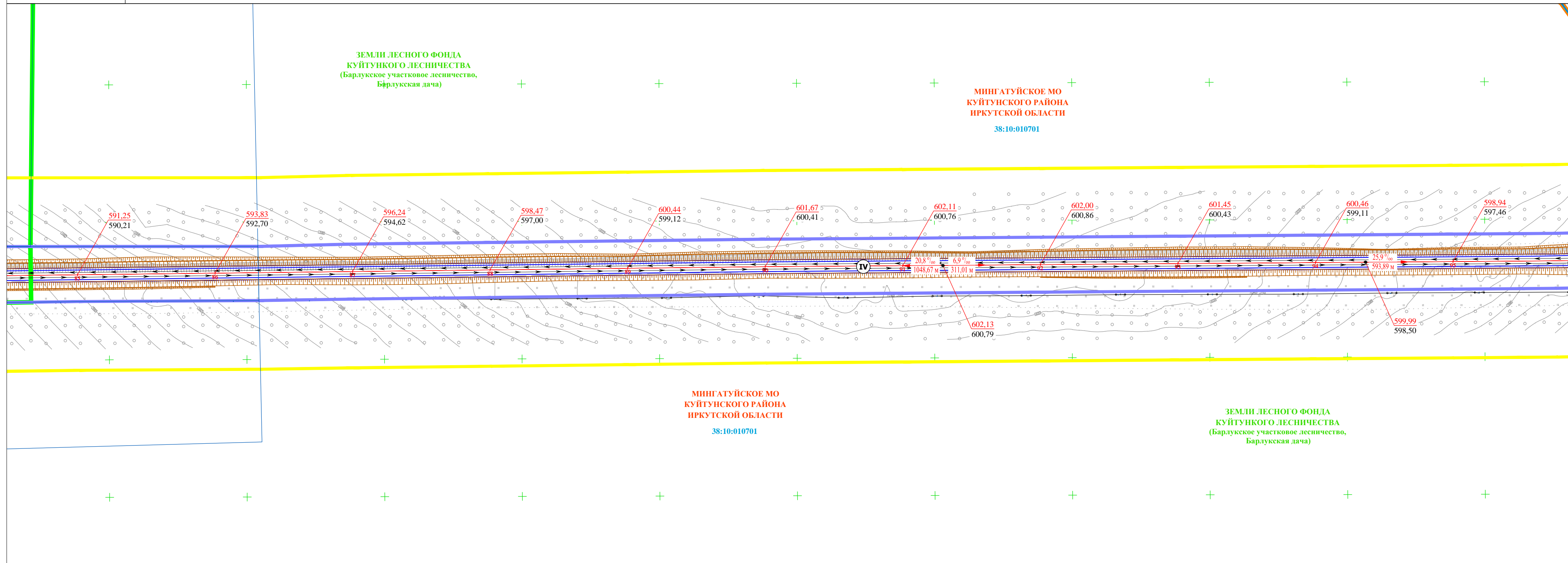


Схема расположения листов графической части



УСЛОВНЫЕ ОБОЗНАЧЕНИЯ:

ГРАНИЦЫ:

- Проект:
 - Сущ. Граница муниципальных образований Куйтунского района Иркутской области (данные о которой содержатся в ЕГРН)
 - Граница населенных пунктов Куйтунского района Иркутской области (данные о которой отсутствуют в ЕГРН)
 - Граница территории, в отношении которой осуществляется подготовка проекта планировки объекта (автомобильной дороги общего пользования регионального или межмуниципального значения)
 - Граница зон планируемого размещения линейных объектов, подлежащих реконструкции в связи с изменением их местоположения (воздушные линии электропередач ВЛ-10 кВ)
 - Граница кадастрового квартала
 - Граница существующих земельных участков в соответствии с данными ЕГРН, имеющих сведения о которой достаточно для определения ее местоположения
 - Граница Куйтунского участкового лесничества и Барлуцкого участкового лесничества Куйтунского лесничества
 - Граница Технического участка № 1 (совхоз "Барлуцкий") Барлуцкого участкового лесничества Куйтунского лесничества
- 38:10:010701 Кадастровый номер кадастрового квартала

ВЕРТИКАЛЬНАЯ ПЛАНИРОВКА:

- 54,0‰ / 68,69 м Проектные продольные уклоны, направление продольного уклона, расстояние между точками, ограничивающими участок с продольным уклоном
- 526,68 / 526,68 Проектная отметка по оси проезжей части, м / Существующая отметка земли, м

ТРАНСПОРТНАЯ ИНФРАСТРУКТУРА:

- Планируемая / Существующая:
 - Автомобильные дороги
 - Водопропускные трубы
 - Обозначение технической категории автомобильных дорог (IV, V)
 - Направление движения транспорта

ИНЖЕНЕРНАЯ ИНФРАСТРУКТУРА:

- Планируемая / Существующая:
 - Воздушная линия электропередачи 10 кВ

ИНЖЕНЕРНАЯ ПОДГОТОВКА ТЕРРИТОРИИ и полосы отвода включает в себя:

- восстановление трассы и оформление полосы отвода линейного объекта и земельных участков, необходимых на период реконструкции автодороги;
- рубка леса и корчевка пней;
- срезка кустарника;
- снятие растительного слоя в местах его присутствия;
- демонтаж дорожных знаков, сигнальных столбиков, металлического барьерного ограждения;
- демонтаж малых искусственных сооружений (водопропускных труб);
- демонтаж асфальтобетонного покрытия;
- устройство строительных и монтажных площадок.

Временный отвод земель на период проведения работ (по завершению работ временно используемые участки подлежат рекультивации / приведению в первоначальное состояние)

ОРГАНИЗАЦИЯ РЕЛЬЕФЕ ТРАССЫ участков дороги предусматривает строительство земляного полотна в соответствии с проектными решениями продольного и поперечного профиля участков дороги, обеспечивающими водоотвод от земляного полотна.

ВЕРТИКАЛЬНАЯ ПЛАНИРОВКА участка дороги предусматривает создание продольного и поперечного профиля земляного полотна, соответствующего категории дороги с учетом почвенно-грунтовых, геологических, гидрологических и климатических условий, дорожно-климатической зоны, типа местности по характеру и степени увлажнения.

План выполнен на топографической основе по материалам изысканий, выполненных ООО "ПРОСПЕКТОР СИБ" в марте 2022 г.

					07/39-22-ППТ-МО-ГЧ-3		
					"Строительство и реконструкция автомобильной дороги общего пользования регионального или межмуниципального значения Куйтун - Барлук - Мингауй (Реконструкция автомобильной дороги Куйтун - Барлук - Мингауй на участке км 49+982 - км 67+610 в Куйтунском районе Иркутской области)"		
Изм.	Кол.уч.	Лист	Ндок	Подпись	Дата	ПРОЕКТ ПЛАНИРОВКИ ТЕРРИТОРИИ Стадия Лист Листов ДПТ 9	
Выполнил	Волкова			<i>Волкова</i>	03.23		
Проверил	Полубоярова			<i>Полубоярова</i>	03.23		
ГИП	Назаров			<i>Назаров</i>	03.23	ООО "ПРОСПЕКТОР СИБ" М 1 : 2000	

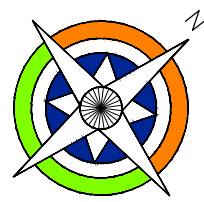


СХЕМА ОРГАНИЗАЦИИ УЛИЧНО-ДОРОЖНОЙ СЕТИ И ДВИЖЕНИЯ ТРАНСПОРТА С ОТОБРАЖЕНИЕМ КОНСТРУКТИВНЫХ И ПЛАНИРОВОЧНЫХ РЕШЕНИЙ, ВКЛЮЧАЯ СХЕМУ ВЕРТИКАЛЬНОЙ ПЛАНИРОВКИ, ИНЖЕНЕРНОЙ ПОДГОТОВКИ И ИНЖЕНЕРНОЙ ЗАЩИТЫ ТЕРРИТОРИИ

СТРОИТЕЛЬСТВО И РЕКОНСТРУКЦИЯ АВТОМОБИЛЬНОЙ ДОРОГИ ОБЩЕГО ПОЛЬЗОВАНИЯ РЕГИОНАЛЬНОГО ИЛИ МЕЖМУНИЦИПАЛЬНОГО ЗНАЧЕНИЯ КУЙТУН - БАРЛУК - МИНГАТУЙ (РЕКОНСТРУКЦИЯ АВТОМОБИЛЬНОЙ ДОРОГИ КУЙТУН - БАРЛУК - МИНГАТУЙ НА УЧАСТКЕ КМ 49+982 - КМ 67+610 В КУЙТУНСКОМ РАЙОНЕ ИРКУТСКОЙ ОБЛАСТИ)
М 1 : 2000

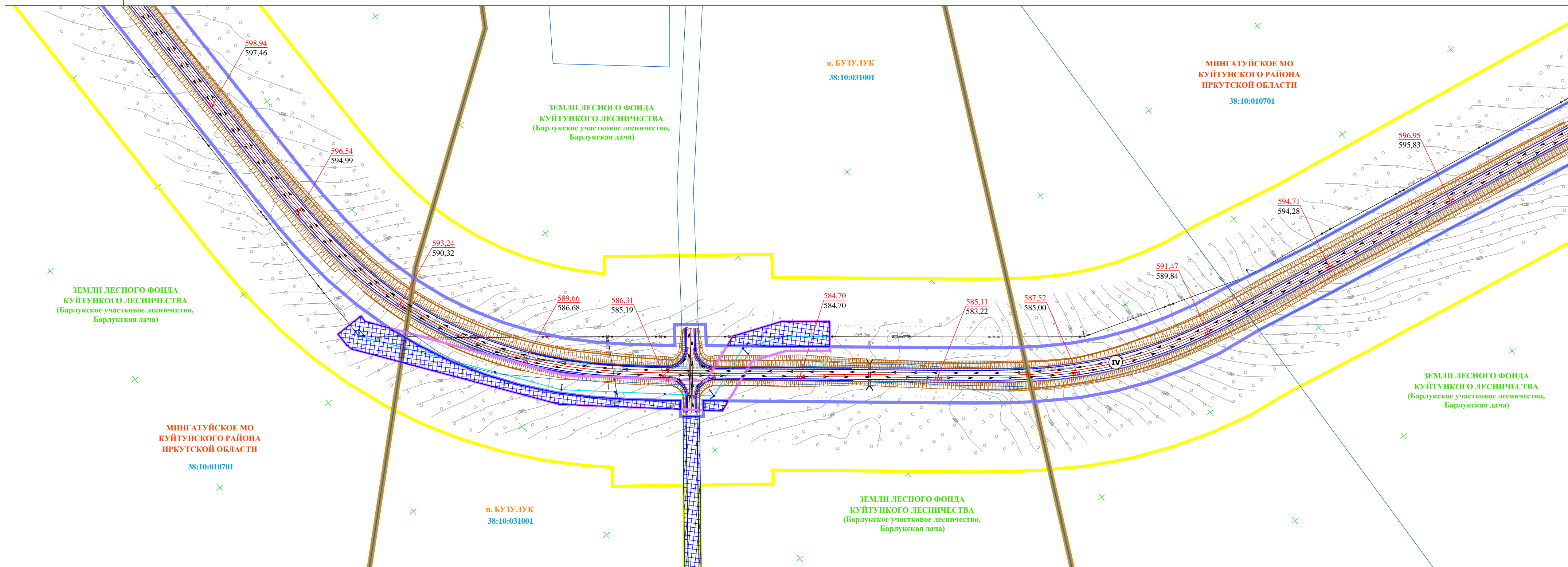
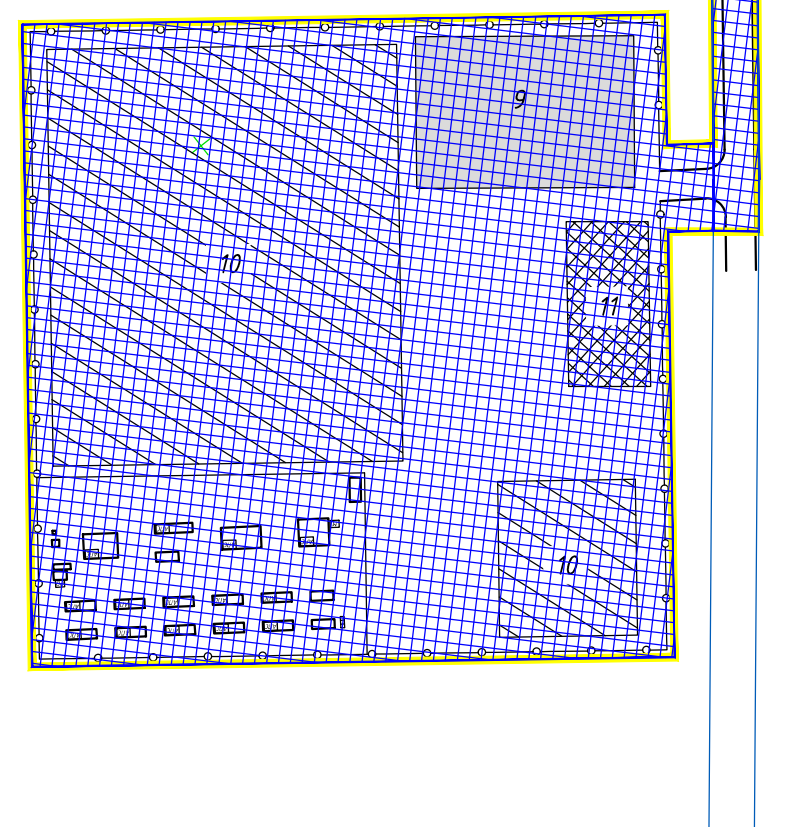
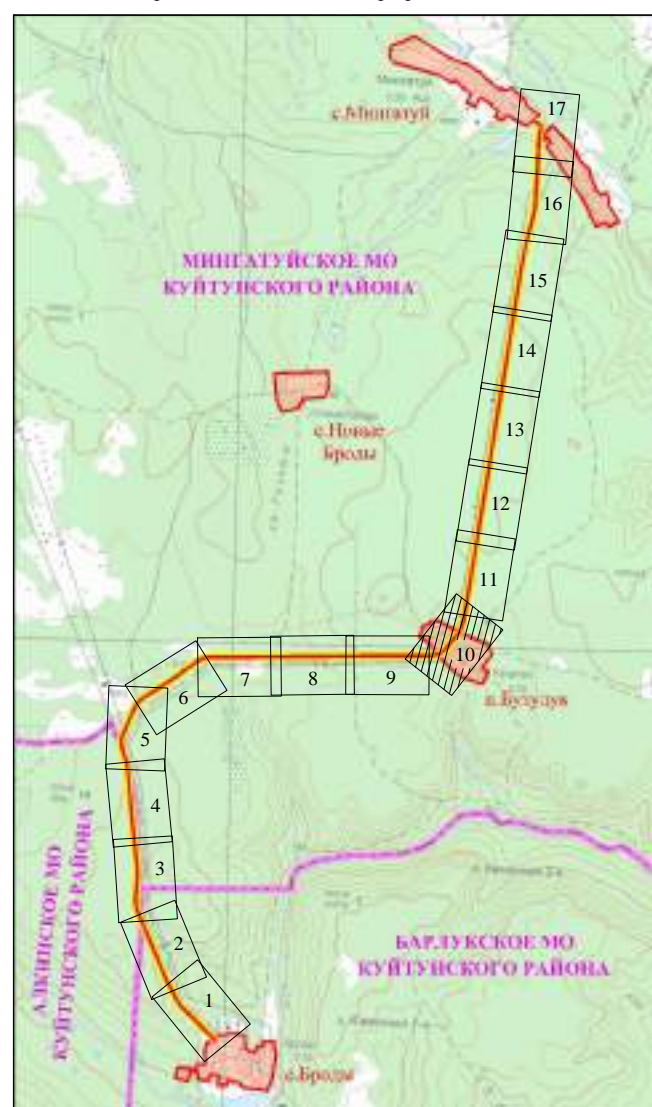


Схема расположения листов графической части



УСЛОВНЫЕ ОБОЗНАЧЕНИЯ:

ГРАНИЦЫ:

- Проект (orange line with triangles): Граница муниципальных образований Куйтунского района Иркутской области (данные о которой содержатся в ЕГРН)
- Сущ. (orange line with squares): Граница населенных пунктов Куйтунского района Иркутской области (данные о которой отсутствуют в ЕГРН)
- Yellow line with triangles: Граница территории, в отношении которой осуществляется подготовка проекта планировки объекта (автомобильной дороги общего пользования регионального или межмуниципального значения)
- Blue line with triangles: Граница зоны планируемого размещения линейного объекта (автомобильной дороги общего пользования регионального или межмуниципального значения)
- Purple line with triangles: Граница зон планируемого размещения линейных объектов, подлежащих реконструкции в связи с изменением их местоположения (воздушные линии электропередач ВЛ-10 кВ)
- Blue line with squares: Граница кадастрового квартала
- Blue line with triangles: Граница существующих земельных участков в соответствии с данными ЕГРН, имеющих сведения о которой достаточно для определения ее местоположения
- Green line with triangles: Граница Куйтунского участкового лесничества и Барлукского участкового лесничества Куйтунского лесничества
- Green line with squares: Граница Технического участка № 1 (совхоз "Барлукский") Барлукского участкового лесничества Куйтунского лесничества

38:10:010701 Кадастровый номер кадастрового квартала

ВЕРТИКАЛЬНАЯ ПЛАНИРОВКА:

- 54.0‰ / 68,69 м: Проектные продольные уклоны, направление продольного уклона, расстояние между точками, ограничивающими участок с продольным уклоном
- 526,68 / 526,68: Проектная отметка по оси проезжей части, м / Существующая отметка земли, м

ТРАНСПОРТНАЯ ИНФРАСТРУКТУРА:

- Планируемая (orange line with triangles): Автомобильные дороги
- Существующая (grey line with squares): Водопропускные трубы
- IV, V: Обозначение технической категории автомобильных дорог
- Blue arrow: Направление движения транспорта

ИНЖЕНЕРНАЯ ИНФРАСТРУКТУРА:

- Планируемая (blue line with triangles): Воздушная линия электропередачи 10 кВ
- Существующая (grey line with squares): Воздушная линия электропередачи 10 кВ

ИНЖЕНЕРНАЯ ПОДГОТОВКА ТЕРРИТОРИИ И ПОЛОСЫ ОТВОДА

включает в себя:

- восстановление трассы и оформление полосы отвода линейного объекта и земельных участков, необходимых на период реконструкции автодороги;
- рубка леса и корчевка пней;
- срезка кустарника;
- снятие растительного слоя в местах его присутствия;
- демонтаж дорожных знаков, сигнальных столбиков, металлического барьерного ограждения;
- демонтаж малых искусственных сооружений (водопропускных труб);
- демонтаж асфальтобетонного покрытия;
- устройство строительных и монтажных площадок.

ОРГАНИЗАЦИЯ РЕЛЬЕФЕ ТРАССЫ участков дороги предусматривает строительство земляного полотна в соответствии с проектными решениями продольного и поперечного профиля земляного полотна, обеспечивающими водоотвод от земляного полотна.

ВЕРТИКАЛЬНАЯ ПЛАНИРОВКА участка дороги предусматривает создание продольного и поперечного профиля земляного полотна, соответствующего категории дороги с учетом почвенно-грунтовых, геологических, гидрологических и климатических условий, дорожно-климатической зоны, типа местности по характеру и степени увлажнения.

План выполнен на топографической основе по материалам изысканий, выполненных ООО "ПРОСПЕКТОР СИБ" в марте 2022 г.

					07/39-22-ППТ-МО-ГЧ-3					
					"Строительство и реконструкция автомобильной дороги общего пользования регионального или межмуниципального значения Куйтун - Барлук - Мингауй (Реконструкция автомобильной дороги Куйтун - Барлук - Мингауй на участке км 49+982 - км 67+610 в Куйтунском районе Иркутской области)"					
Изм.	Кол.уч.	Лист	Ндок	Подпись	Дата	ПРОЕКТ ПЛАНИРОВКИ ТЕРРИТОРИИ	Стадия	Лист	Листов	
Выполнил	Волкова			<i>Волкова</i>	03.23		ООО "ПРОСПЕКТОР СИБ"	ДПТ	10	
Проверил	Полубоярова			<i>Полубоярова</i>	03.23					
ГИП	Назаров			<i>Назаров</i>	03.23	Схема организации улично-дорожной сети и движения транспорта с отображением конструктивных и планировочных решений, включая схему вертикальной планировки, инженерной подготовки и инженерной защиты территории М 1 : 2000				

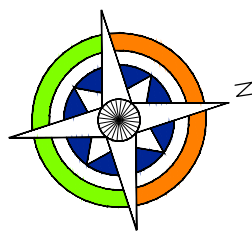


СХЕМА ОРГАНИЗАЦИИ УЛИЧНО-ДОРОЖНОЙ СЕТИ И ДВИЖЕНИЯ ТРАНСПОРТА С ОТОБРАЖЕНИЕМ КОНСТРУКТИВНЫХ И ПЛАНИРОВОЧНЫХ РЕШЕНИЙ, ВКЛЮЧАЯ СХЕМУ ВЕРТИКАЛЬНОЙ ПЛАНИРОВКИ, ИНЖЕНЕРНОЙ ПОДГОТОВКИ И ИНЖЕНЕРНОЙ ЗАЩИТЫ ТЕРРИТОРИИ

СТРОИТЕЛЬСТВО И РЕКОНСТРУКЦИЯ АВТОМОБИЛЬНОЙ ДОРОГИ ОБЩЕГО ПОЛЬЗОВАНИЯ РЕГИОНАЛЬНОГО ИЛИ МЕЖМУНИЦИПАЛЬНОГО ЗНАЧЕНИЯ КУЙТУН - БАРЛУК - МИНГАТУЙ (РЕКОНСТРУКЦИЯ АВТОМОБИЛЬНОЙ ДОРОГИ КУЙТУН - БАРЛУК - МИНГАТУЙ НА УЧАСТКЕ КМ 49+982 - КМ 67+610 В КУЙТУНСКОМ РАЙОНЕ ИРКУТСКОЙ ОБЛАСТИ)
М 1 : 2000

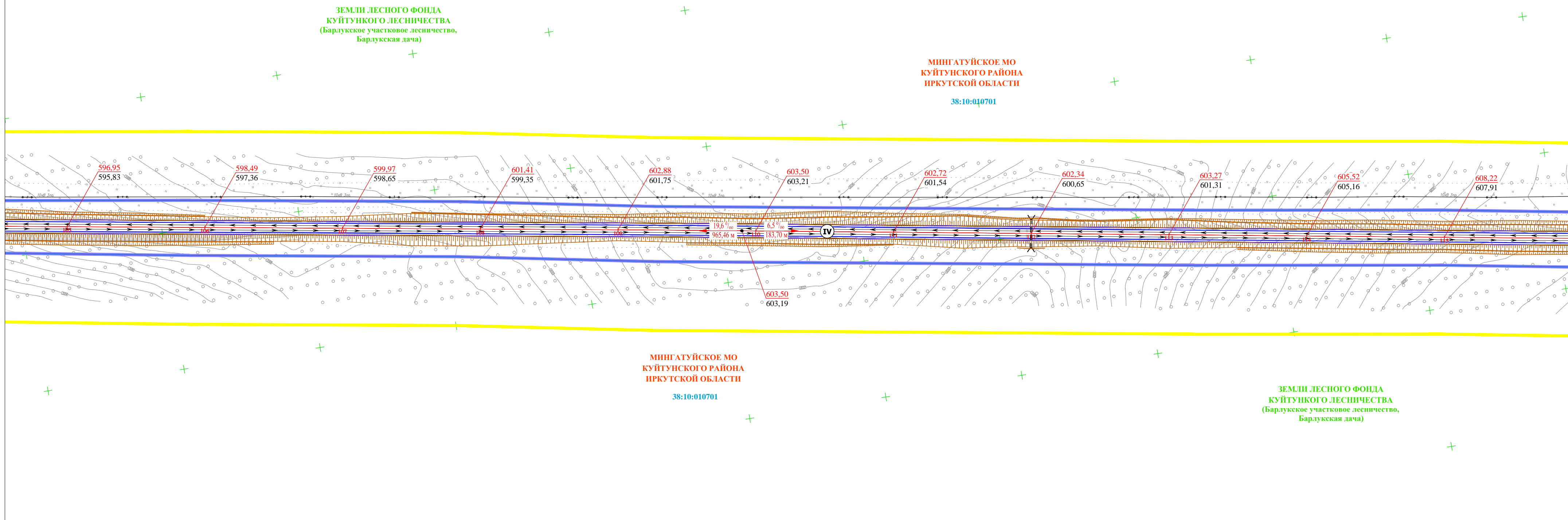


Схема расположения листов графической части



УСЛОВНЫЕ ОБОЗНАЧЕНИЯ:

ГРАНИЦЫ:

- Проект: Сущ. Граница муниципальных образований Куйтунского района Иркутской области (данные о которой содержатся в ЕГРН)
- Граница населенных пунктов Куйтунского района Иркутской области (данные о которой отсутствуют в ЕГРН)
- Граница территории, в отношении которой осуществляется подготовка проекта планировки
- Граница зоны планируемого размещения линейного объекта (автомобильной дороги общего пользования регионального или межмуниципального значения)
- Граница зон планируемого размещения линейных объектов, подлежащих реконструкции в связи с изменением их местоположения (воздушные линии электропередач ВЛ-10 кВ)
- Граница кадастрового квартала
- Граница существующих земельных участков в соответствии с данными ЕГРН, имеющих сведения о которой достаточно для определения ее местоположения
- Граница Куйтунского участкового лесничества и Барлуцкого участкового лесничества Куйтунского лесничества
- Граница Технического участка № 1 (совхоз "Барлуцкий") Барлуцкого участкового лесничества Куйтунского лесничества

38:10:010701 Кадастровый номер кадастрового квартала

ВЕРТИКАЛЬНАЯ ПЛАНИРОВКА:

- 54,0‰ / 68,69 м Проектные продольные уклоны, направление продольного уклона, расстояние между точками, ограничивающими участок с продольным уклоном
- 526,68 Проектная отметка по оси проезжей части, м
- 526,68 Существующая отметка земли, м

ТРАНСПОРТНАЯ ИНФРАСТРУКТУРА:

- Планируемая Существующая Автомобильные дороги
- Водопропускные трубы
- IV V Обозначение технической категории автомобильных дорог
- Направление движения транспорта

ИНЖЕНЕРНАЯ ИНФРАСТРУКТУРА:

- Планируемая Существующая Воздушная линия электропередачи 10 кВ

ИНЖЕНЕРНАЯ ПОДГОТОВКА ТЕРРИТОРИИ и полосы отвода включает в себя:

- восстановление трассы и оформление полосы отвода линейного объекта и земельных участков, необходимых на период реконструкции автодороги;
- рубка леса и корчевка пней;
- срезка кустарника;
- снятие растительного слоя в местах его присутствия;
- демонтаж дорожных знаков, сигнальных столбиков, металлического барьерного ограждения;
- демонтаж малых искусственных сооружений (водопропускных труб);
- демонтаж асфальтобетонного покрытия;
- устройство строительных и монтажных площадок.

Временный отвод земель на период проведения работ (по завершению работ временно используемые участки подлежат рекультивации / приведению в первоначальное состояние)

ОРГАНИЗАЦИЯ РЕЛЬЕФЕ ТРАССЫ участков дороги предусматривает строительство земляного полотна в соответствии с проектными решениями продольного и поперечного профиля участков дороги, обеспечивающими водоотвод от земляного полотна.

ВЕРТИКАЛЬНАЯ ПЛАНИРОВКА участка дороги предусматривает создание продольного и поперечного профиля земляного полотна, соответствующего категории дороги с учетом почвенно-грунтовых, геологических, гидрологических и климатических условий, дорожно-климатической зоны, типа местности по характеру и степени увлажнения.

План выполнен на топографической основе по материалам изысканий, выполненных ООО "ПРОСПЕКТОР СИБ" в марте 2022 г.

07/39-22-ППТ-МО-ГЧ-3					
"Строительство и реконструкция автомобильной дороги общего пользования регионального или межмуниципального значения Куйтун - Барлук - Мингауй (Реконструкция автомобильной дороги Куйтун - Барлук - Мингауй на участке км 49+982 - км 67+610 в Куйтунском районе Иркутской области)"					
Изм.	Кол.уч.	Лист	Ндок	Подпись	Дата
Выполнил	Волкова				03.23
Проверил	Полубоярова				03.23
ГИП	Назаров				03.23
				Стадия	Лист
				ДПТ	11
				ООО "ПРОСПЕКТОР СИБ"	
Схема организации улично-дорожной сети и движения транспорта с отображением конструктивных и планировочных решений, включая схему вертикальной планировки, инженерной подготовки и инженерной защиты территории М 1 : 2000					

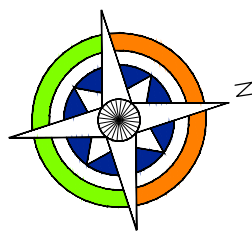


СХЕМА ОРГАНИЗАЦИИ УЛИЧНО-ДОРОЖНОЙ СЕТИ И ДВИЖЕНИЯ ТРАНСПОРТА С ОТОБРАЖЕНИЕМ КОНСТРУКТИВНЫХ И ПЛАНИРОВОЧНЫХ РЕШЕНИЙ, ВКЛЮЧАЯ СХЕМУ ВЕРТИКАЛЬНОЙ ПЛАНИРОВКИ, ИНЖЕНЕРНОЙ ПОДГОТОВКИ И ИНЖЕНЕРНОЙ ЗАЩИТЫ ТЕРРИТОРИИ

СТРОИТЕЛЬСТВО И РЕКОНСТРУКЦИЯ АВТОМОБИЛЬНОЙ ДОРОГИ ОБЩЕГО ПОЛЬЗОВАНИЯ РЕГИОНАЛЬНОГО ИЛИ МЕЖМУНИЦИПАЛЬНОГО ЗНАЧЕНИЯ КУЙТУН - БАРЛУК - МИНГАТУЙ (РЕКОНСТРУКЦИЯ АВТОМОБИЛЬНОЙ ДОРОГИ КУЙТУН - БАРЛУК - МИНГАТУЙ НА УЧАСТКЕ КМ 49+982 - КМ 67+610 В КУЙТУНСКОМ РАЙОНЕ ИРКУТСКОЙ ОБЛАСТИ)
М 1 : 2000

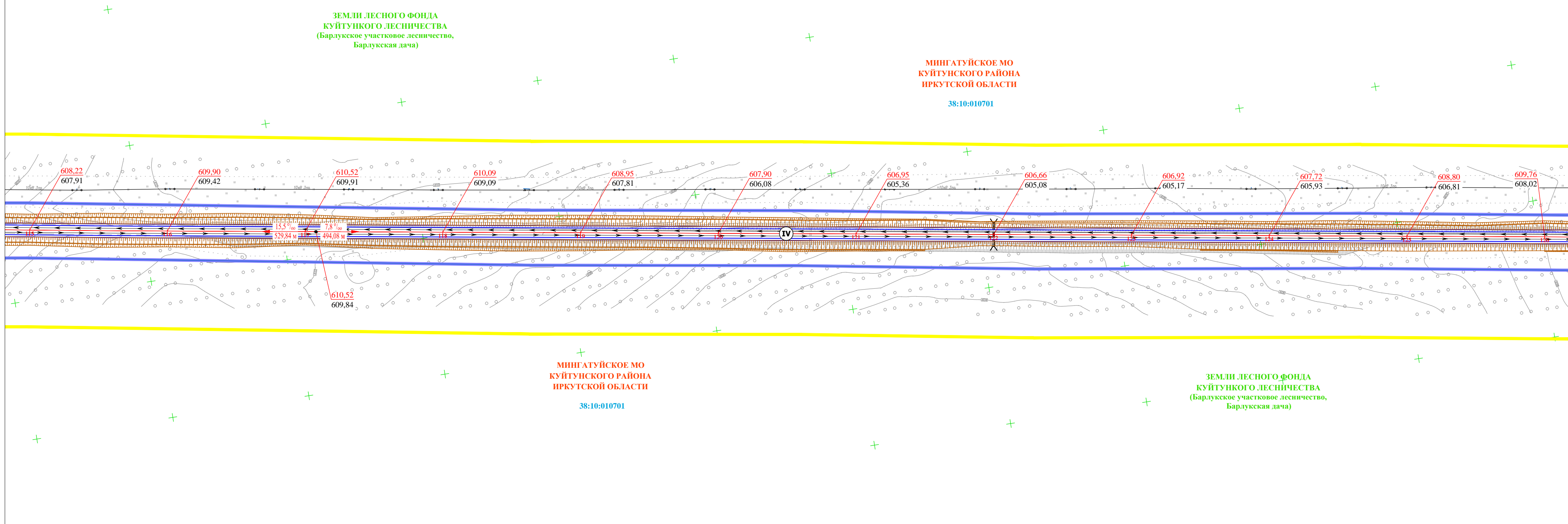
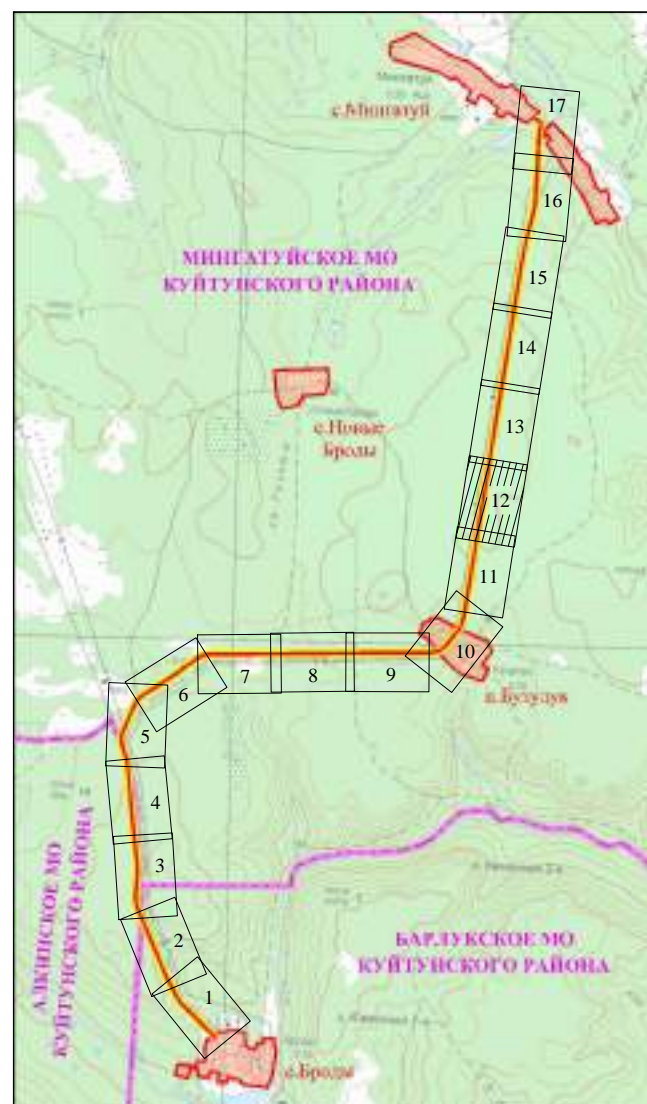


Схема расположения листов графической части



УСЛОВНЫЕ ОБОЗНАЧЕНИЯ:

ГРАНИЦЫ:

- Проект:
 - Сущ. (orange line): Граница муниципальных образований Куйтунского района Иркутской области (данные о которой содержатся в ЕГРН)
 - Сущ. (red line): Граница населенных пунктов Куйтунского района Иркутской области (данные о которой отсутствуют в ЕГРН)
 - Сущ. (yellow line): Граница территории, в отношении которой осуществляется подготовка проекта планировки объекта (автомобильной дороги общего пользования регионального или межмуниципального значения)
 - Сущ. (blue line): Граница зон планируемого размещения линейных объектов, подлежащих реконструкции в связи с изменением их местоположения (воздушные линии электропередач ВЛ-10 кВ)
 - Сущ. (green line): Граница кадастрового квартала
 - Сущ. (purple line): Граница существующих земельных участков в соответствии с данными ЕГРН, изменившихся сведений о которой достаточно для определения ее местоположения
 - Сущ. (green line): Граница Куйтунского участкового лесничества и Барлукского участкового лесничества Куйтунского лесничества
 - Сущ. (green line): Граница Технического участка № 1 (совхоз "Барлукский") Барлукского участкового лесничества Куйтунского лесничества
- 38:10:010701: Кадастровый номер кадастрового квартала

ВЕРТИКАЛЬНАЯ ПЛАНИРОВКА:

- 54,0‰ / 68,69 м: Проектные продольные уклоны, направление продольного уклона, расстояние между точками, ограничивающими участок с продольным уклоном
- 526,68 / 526,68: Проектная отметка по оси проезжей части, м / Существующая отметка земли, м

ТРАНСПОРТНАЯ ИНФРАСТРУКТУРА:

- Планируемая / Существующая:
 - Автомобильные дороги
 - Водопропускные трубы
 - Обозначение технической категории автомобильных дорог (IV, V)
 - Направление движения транспорта

ИНЖЕНЕРНАЯ ИНФРАСТРУКТУРА:

- Планируемая / Существующая:
 - Воздушная линия электропередачи 10 кВ

ИНЖЕНЕРНАЯ ПОДГОТОВКА ТЕРРИТОРИИ и полосы отвода включает в себя:

- восстановление трассы и оформление полосы отвода линейного объекта и земельных участков, необходимых на период реконструкции автодороги;
- рубка леса и корчевка пней;
- срезка кустарника;
- снятие растительного слоя в местах его присутствия;
- демонтаж дорожных знаков, сигнальных столбиков, металлического барьерного ограждения;
- демонтаж малых искусственных сооружений (водопропускных труб);
- демонтаж асфальтобетонного покрытия;
- устройство строительных и монтажных площадок.

Временный отвод земель на период проведения работ (по завершению работ временно используемые участки подлежат рекультивации / приведению в первоначальное состояние)

ОРГАНИЗАЦИЯ РЕЛЬЕФЕ ТРАССЫ участков дороги предусматривает строительство земляного полотна в соответствии с проектными решениями продольного и поперечного профиля участков дороги, обеспечивающими водоотвод от земляного полотна.

ВЕРТИКАЛЬНАЯ ПЛАНИРОВКА участка дороги предусматривает создание продольного и поперечного профиля земляного полотна, соответствующего категории дороги с учетом почвенно-грунтовых, геологических, гидрологических и климатических условий, дорожно-климатической зоны, типа местности по характеру и степени увлажнения.

План выполнен на топографической основе по материалам изысканий, выполненных ООО "ПРОСПЕКТОР СИБ" в марте 2022 г.

						07/39-22-ППТ-МО-ГЧ-3					
						"Строительство и реконструкция автомобильной дороги общего пользования регионального или межмуниципального значения Куйтун - Барлук - Мингауй (Реконструкция автомобильной дороги Куйтун - Барлук - Мингауй на участке км 49+982 - км 67+610 в Куйтунском районе Иркутской области)"					
Изм.	Кол.уч.	Лист	Ндок	Подпись	Дата	ПРОЕКТ ПЛАНИРОВКИ ТЕРРИТОРИИ					
Выполнил	Волкова			<i>Волкова</i>	03.23				Стадия	Лист	Листов
Проверил	Полубоярова			<i>Полубоярова</i>	03.23				ДПТ	12	
ГИП	Назаров			<i>Назаров</i>	03.23	ООО "ПРОСПЕКТОР СИБ"					
						Схема организации улично-дорожной сети и движения транспорта с отображением конструктивных и планировочных решений, включая схему вертикальной планировки, инженерной подготовки и инженерной защиты территории М 1 : 2000					

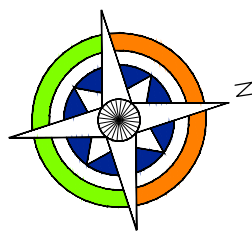


СХЕМА ОРГАНИЗАЦИИ УЛИЧНО-ДОРОЖНОЙ СЕТИ И ДВИЖЕНИЯ ТРАНСПОРТА С ОТОБРАЖЕНИЕМ КОНСТРУКТИВНЫХ И ПЛАНИРОВОЧНЫХ РЕШЕНИЙ, ВКЛЮЧАЯ СХЕМУ ВЕРТИКАЛЬНОЙ ПЛАНИРОВКИ, ИНЖЕНЕРНОЙ ПОДГОТОВКИ И ИНЖЕНЕРНОЙ ЗАЩИТЫ ТЕРРИТОРИИ

СТРОИТЕЛЬСТВО И РЕКОНСТРУКЦИЯ АВТОМОБИЛЬНОЙ ДОРОГИ ОБЩЕГО ПОЛЬЗОВАНИЯ РЕГИОНАЛЬНОГО ИЛИ МЕЖМУНИЦИПАЛЬНОГО ЗНАЧЕНИЯ КУЙТУН - БАРЛУК - МИНГАТУЙ (РЕКОНСТРУКЦИЯ АВТОМОБИЛЬНОЙ ДОРОГИ КУЙТУН - БАРЛУК - МИНГАТУЙ НА УЧАСТКЕ КМ 49+982 - КМ 67+610 В КУЙТУНСКОМ РАЙОНЕ ИРКУТСКОЙ ОБЛАСТИ)
М 1 : 2000

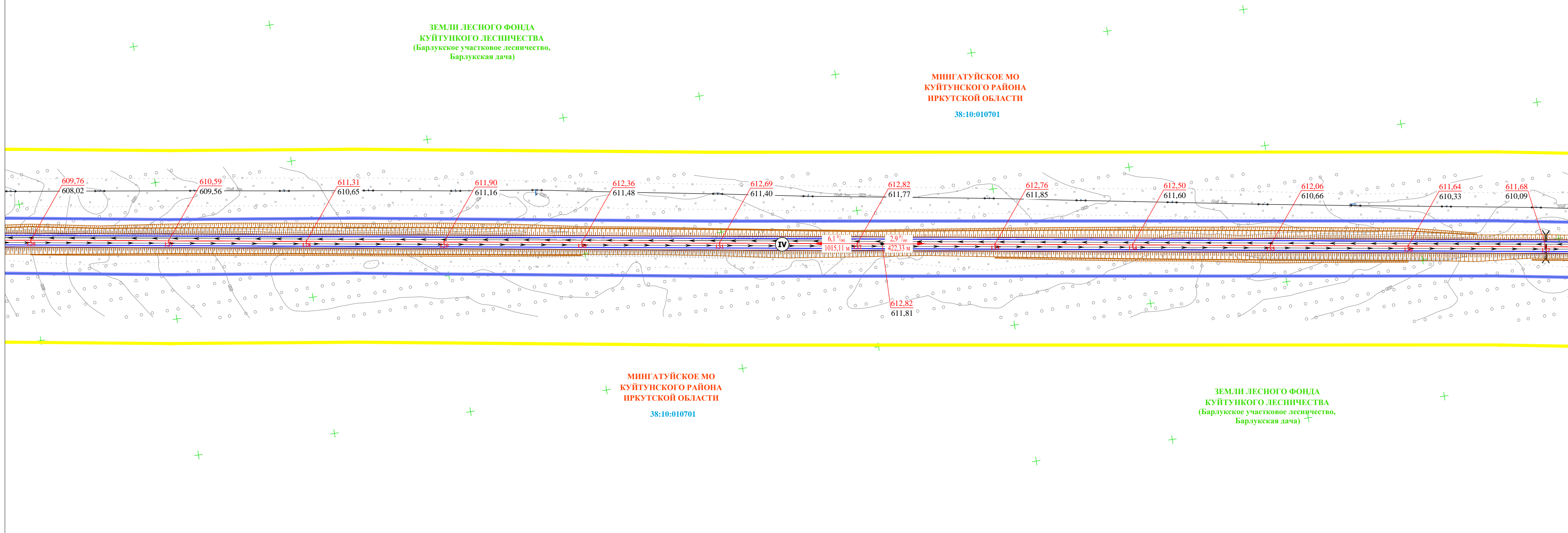


Схема расположения листов графической части



УСЛОВНЫЕ ОБОЗНАЧЕНИЯ:

ГРАНИЦЫ:

- Проект:
 - Граница муниципальных образований Куйтунского района Иркутской области (данные о которой содержатся в ЕГРН)
 - Граница населенных пунктов Куйтунского района Иркутской области (данные о которой отсутствуют в ЕГРН)
 - Граница территории, в отношении которой осуществляется подготовка проекта планировки
 - Граница зоны планируемого размещения линейного объекта (автомобильной дороги общего пользования регионального или межмуниципального значения)
 - Граница зон планируемого размещения линейных объектов, подлежащих реконструкции в связи с изменением их местоположения (воздушные линии электропередач ВЛ-10 кВ)
 - Граница кадастрового квартала
 - Граница существующих земельных участков в соответствии с данными ЕГРН, имеющих сведения о которой достаточно для определения ее местоположения
 - Граница Куйтунского участкового лесничества и Барлуцкого участкового лесничества Куйтунского лесничества
 - Граница Технического участка № 1 (совхоз "Барлуцкий") Барлуцкого участкового лесничества Куйтунского лесничества
- 38:10:010701: Кадастровый номер кадастрового квартала

ВЕРТИКАЛЬНАЯ ПЛАНИРОВКА:

- 54,0 ‰ / 68,69 м: Проектные продольные уклоны, направление продольного уклона, расстояние между точками, ограничивающими участок с продольным уклоном
- 526,68 / 526,68: Проектная отметка по оси проезжей части, м / Существующая отметка земли, м

ТРАНСПОРТНАЯ ИНФРАСТРУКТУРА:

- Планируемая / Существующая:
 - Автомобильные дороги
 - Водопропускные трубы
 - Обозначение технической категории автомобильных дорог (IV, V)
 - Направление движения транспорта

ИНЖЕНЕРНАЯ ИНФРАСТРУКТУРА:

- Планируемая / Существующая:
 - Воздушная линия электропередачи 10 кВ

ИНЖЕНЕРНАЯ ПОДГОТОВКА ТЕРРИТОРИИ и полосы отвода включает в себя:

- восстановление трассы и оформление полосы отвода линейного объекта и земельных участков, необходимых на период реконструкции автодороги;
- рубка леса и корчевка пней;
- срезка кустарника;
- снятие растительного слоя в местах его присутствия;
- демонтаж дорожных знаков, сигнальных столбиков, металлического барьерного ограждения;
- демонтаж малых искусственных сооружений (водопропускных труб);
- демонтаж асфальтобетонного покрытия;
- устройство строительных и монтажных площадок.

Временный отвод земель на период проведения работ (по завершению работ временно используемые участки подлежат рекультивации / приведению в первоначальное состояние)

ОРГАНИЗАЦИЯ РЕЛЬЕФЕ ТРАССЫ участков дороги предусматривает строительство земляного полотна в соответствии с проектными решениями продольного и поперечного профиля участков дороги, обеспечивающими водоотвод от земляного полотна.

ВЕРТИКАЛЬНАЯ ПЛАНИРОВКА участка дороги предусматривает создание продольного и поперечного профиля земляного полотна, соответствующего категории дороги с учетом почвенно-грунтовых, геологических, гидрологических и климатических условий, дорожно-климатической зоны, типа местности по характеру и степени увлажнения.

План выполнен на топографической основе по материалам изысканий, выполненных ООО "ПРОСПЕКТОР СИБ" в марте 2022 г.

						07/39-22-ППТ-МО-ГЧ-3			
						"Строительство и реконструкция автомобильной дороги общего пользования регионального или межмуниципального значения Куйтун - Барлук - Мингауй (Реконструкция автомобильной дороги Куйтун - Барлук - Мингауй на участке км 49+982 - км 67+610 в Куйтунском районе Иркутской области)"			
Изм.	Кол.уч.	Лист	Ндок	Подпись	Дата	ПРОЕКТ ПЛАНИРОВКИ ТЕРРИТОРИИ	Стадия	Лист	Листов
Выполнил	Волкова			<i>Волкова</i>	03.23		ДПТ	13	
Проверил	Полубоярова			<i>Полубоярова</i>	03.23				
ГИП	Назаров			<i>Назаров</i>	03.23				
						Схема организации улично-дорожной сети и движения транспорта с отображением конструктивных и планировочных решений, включая схему вертикальной планировки, инженерной подготовки и инженерной защиты территории			
						ООО "ПРОСПЕКТОР СИБ"			
						М 1 : 2000			

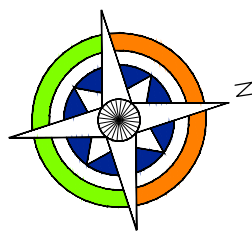


СХЕМА ОРГАНИЗАЦИИ УЛИЧНО-ДОРОЖНОЙ СЕТИ И ДВИЖЕНИЯ ТРАНСПОРТА С ОТОБРАЖЕНИЕМ КОНСТРУКТИВНЫХ И ПЛАНИРОВОЧНЫХ РЕШЕНИЙ, ВКЛЮЧАЯ СХЕМУ ВЕРТИКАЛЬНОЙ ПЛАНИРОВКИ, ИНЖЕНЕРНОЙ ПОДГОТОВКИ И ИНЖЕНЕРНОЙ ЗАЩИТЫ ТЕРРИТОРИИ

СТРОИТЕЛЬСТВО И РЕКОНСТРУКЦИЯ АВТОМОБИЛЬНОЙ ДОРОГИ ОБЩЕГО ПОЛЬЗОВАНИЯ РЕГИОНАЛЬНОГО ИЛИ МЕЖМУНИЦИПАЛЬНОГО ЗНАЧЕНИЯ КУЙТУН - БАРЛУК - МИНГАТУЙ (РЕКОНСТРУКЦИЯ АВТОМОБИЛЬНОЙ ДОРОГИ КУЙТУН - БАРЛУК - МИНГАТУЙ НА УЧАСТКЕ КМ 49+982 - КМ 67+610 В КУЙТУНСКОМ РАЙОНЕ ИРКУТСКОЙ ОБЛАСТИ)
М 1 : 2000

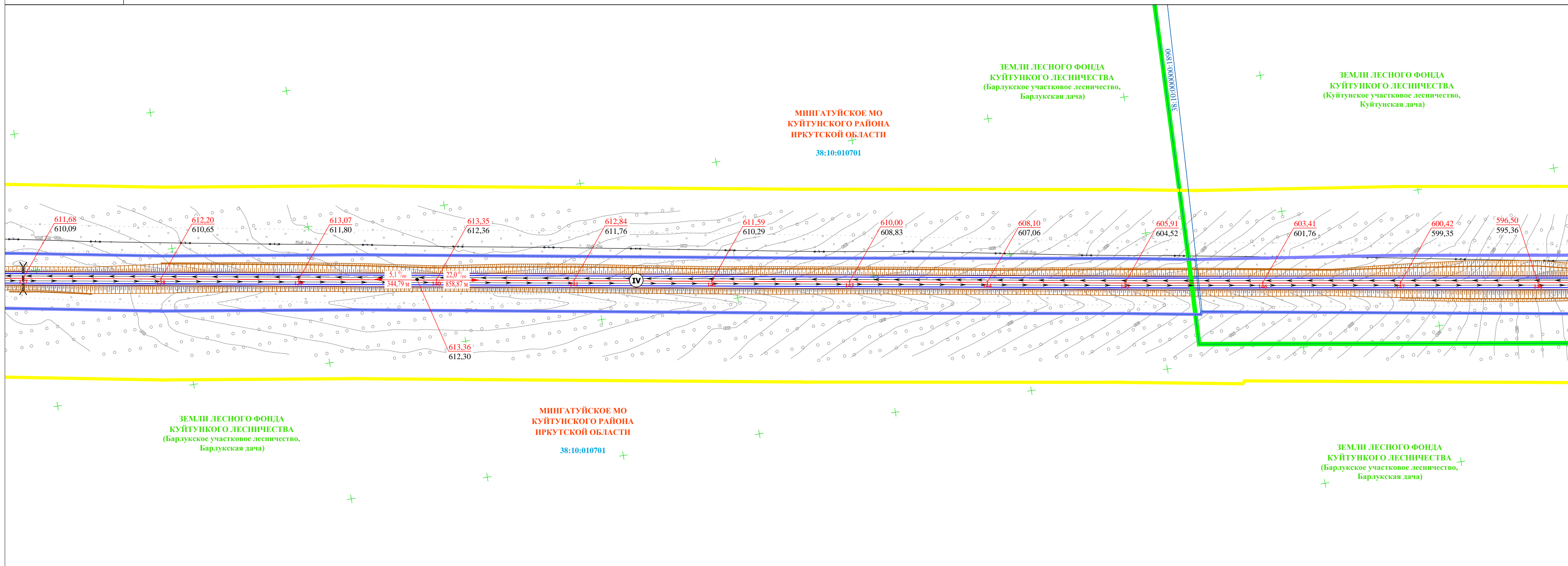
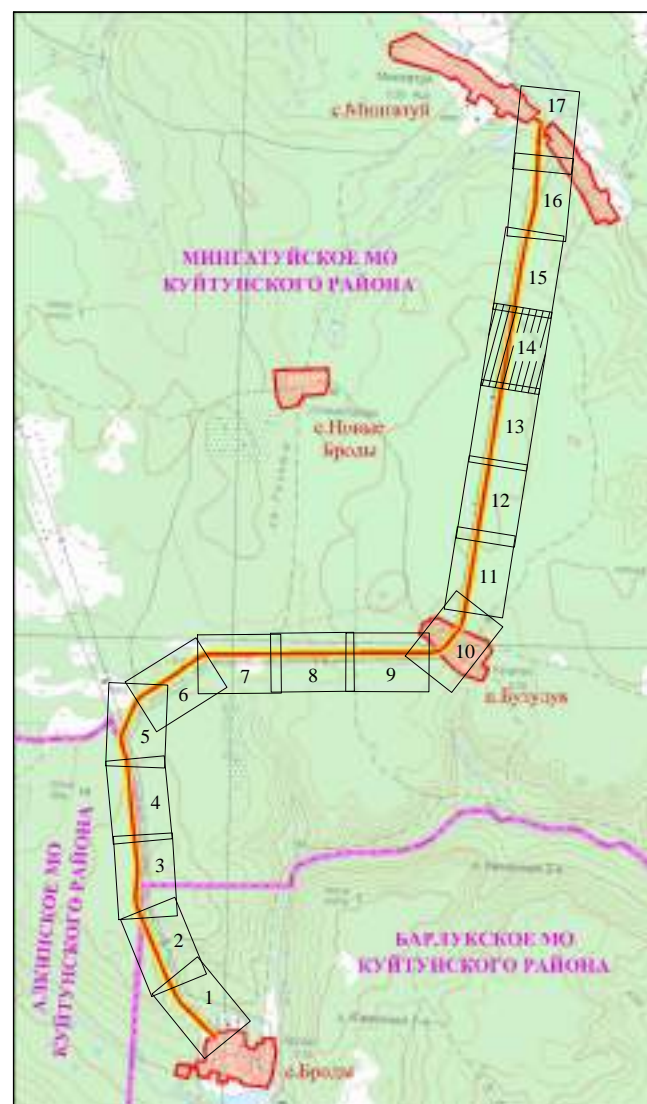


Схема расположения листов графической части



УСЛОВНЫЕ ОБОЗНАЧЕНИЯ:

ГРАНИЦЫ:

- Проект:
 - Сущ. (red line): Граница муниципальных образований Куйтунского района Иркутской области (данные о которой содержатся в ЕГРН)
 - Оранжевая линия: Граница населенных пунктов Куйтунского района Иркутской области (данные о которой отсутствуют в ЕГРН)
 - Желтая линия: Граница территории, в отношении которой осуществляется подготовка проекта планировки объекта (автомобильной дороги общего пользования регионального или межмуниципального значения)
 - Синяя линия: Граница зон планируемого размещения линейных объектов, подлежащих реконструкции в связи с изменением их местоположения (воздушные линии электропередач ВЛ-10 кВ)
 - Синяя линия: Граница кадастрового квартала
 - Синяя линия: Граница существующих земельных участков в соответствии с данными ЕГРН, имеющих сведения о которой достаточно для определения ее местоположения
 - Зеленая линия: Граница Куйтунского участкового лесничества и Барлуцкого участкового лесничества Куйтунского лесничества
 - Зеленая линия: Граница Технического участка № 1 (совхоз "Барлуцкий") Барлуцкого участкового лесничества Куйтунского лесничества
- 38:10:010701: Кадастровый номер кадастрового квартала

ВЕРТИКАЛЬНАЯ ПЛАНИРОВКА:

- 54.0‰ / 68,69 м: Проектные продольные уклоны, направление продольного уклона, расстояние между точками, ограничивающими участок с продольным уклоном
- 526,68 / 526,68: Проектная отметка по оси проезжей части, м / Существующая отметка земли, м

ТРАНСПОРТНАЯ ИНФРАСТРУКТУРА:

- Планируемая / Существующая: Автомобильные дороги
- Водопропускные трубы
- Обозначение технической категории автомобильных дорог (IV, V)
- Направление движения транспорта

ИНЖЕНЕРНАЯ ИНФРАСТРУКТУРА:

- Планируемая / Существующая: Воздушная линия электропередачи 10 кВ

ИНЖЕНЕРНАЯ ПОДГОТОВКА ТЕРРИТОРИИ и полосы отвода включает в себя:

- восстановление трассы и оформление полосы отвода линейного объекта и земельных участков, необходимых на период реконструкции автодороги;
- рубка леса и корчевка пней;
- срезка кустарника;
- снятие растительного слоя в местах его присутствия;
- демонтаж дорожных знаков, сигнальных столбиков, металлического барьерного ограждения;
- демонтаж малых искусственных сооружений (водопропускных труб);
- демонтаж асфальтобетонного покрытия;
- устройство строительных и монтажных площадок.

Временный отвод земель на период проведения работ (по завершению работ временно используемые участки подлежат рекультивации / приведению в первоначальное состояние)

ОРГАНИЗАЦИЯ РЕЛЬЕФЕ ТРАССЫ участков дороги предусматривает строительство земляного полотна в соответствии с проектными решениями продольного и поперечного профиля участков дороги, обеспечивающими водоотвод от земляного полотна.

ВЕРТИКАЛЬНАЯ ПЛАНИРОВКА участка дороги предусматривает создание продольного и поперечного профиля земляного полотна, соответствующего категории дороги с учетом почвенно-грунтовых, геологических, гидрологических и климатических условий, дорожно-климатической зоны, типа местности по характеру и степени увлажнения.

План выполнен на топографической основе по материалам изысканий, выполненных ООО "ПРОСПЕКТОР СИБ" в марте 2022 г.

07/39-22-ППТ-МО-ГЧ-3					
"Строительство и реконструкция автомобильной дороги общего пользования регионального или межмуниципального значения Куйтун - Барлук - Мингауй (Реконструкция автомобильной дороги Куйтун - Барлук - Мингауй на участке км 49+982 - км 67+610 в Куйтунском районе Иркутской области)"					
Изм.	Кол.уч.	Лист	Ндок	Подпись	Дата
Выполнил	Волкова			<i>Волкова</i>	03.23
Проверил	Полубоярова			<i>Полубоярова</i>	03.23
ГИП	Назаров			<i>Назаров</i>	03.23
ПРОЕКТ ПЛАНИРОВКИ ТЕРРИТОРИИ			Стадия	Лист	Листов
ООО "ПРОСПЕКТОР СИБ"			ДПТ	14	
Схема организации улично-дорожной сети и движения транспорта с отображением конструктивных и планировочных решений, включая схему вертикальной планировки, инженерной подготовки и инженерной защиты территории М 1 : 2000					

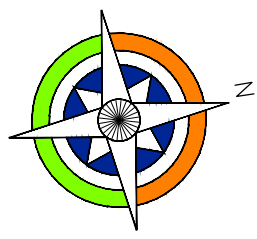


СХЕМА ОРГАНИЗАЦИИ УЛИЧНО-ДОРОЖНОЙ СЕТИ И ДВИЖЕНИЯ ТРАНСПОРТА С ОТОБРАЖЕНИЕМ КОНСТРУКТИВНЫХ И ПЛАНИРОВОЧНЫХ РЕШЕНИЙ, ВКЛЮЧАЯ СХЕМУ ВЕРТИКАЛЬНОЙ ПЛАНИРОВКИ, ИНЖЕНЕРНОЙ ПОДГОТОВКИ И ИНЖЕНЕРНОЙ ЗАЩИТЫ ТЕРРИТОРИИ

СТРОИТЕЛЬСТВО И РЕКОНСТРУКЦИЯ АВТОМОБИЛЬНОЙ ДОРОГИ ОБЩЕГО ПОЛЬЗОВАНИЯ РЕГИОНАЛЬНОГО ИЛИ МЕЖМУНИЦИПАЛЬНОГО ЗНАЧЕНИЯ КУЙТУН - БАРЛУК - МИНГАТУЙ (РЕКОНСТРУКЦИЯ АВТОМОБИЛЬНОЙ ДОРОГИ КУЙТУН - БАРЛУК - МИНГАТУЙ НА УЧАСТКЕ КМ 49+982 - КМ 67+610 В КУЙТУНСКОМ РАЙОНЕ ИРКУТСКОЙ ОБЛАСТИ)
М 1 : 2000

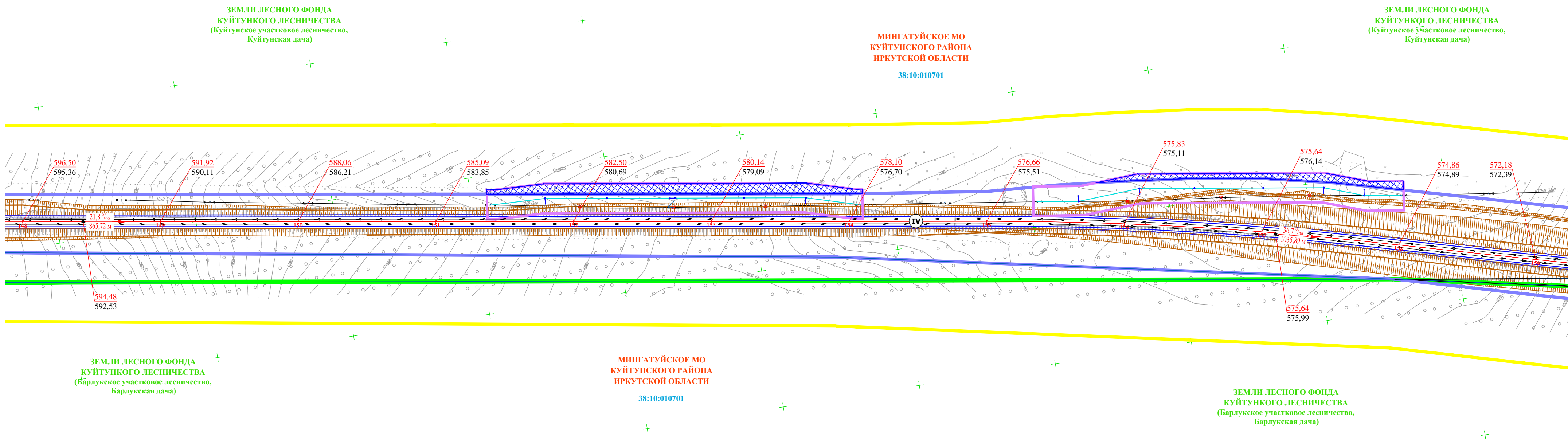
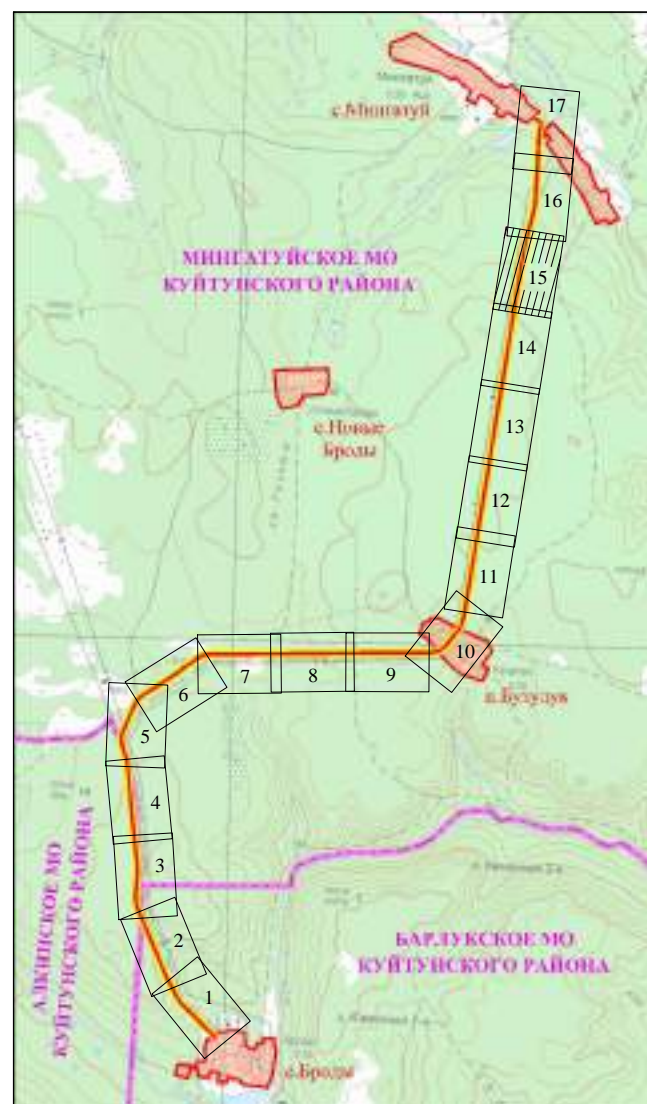


Схема расположения листов графической части



УСЛОВНЫЕ ОБОЗНАЧЕНИЯ:

ГРАНИЦЫ:

- Проект:
 - Сущ. Граница муниципальных образований Куйтунского района Иркутской области (данные о которой содержатся в ЕГРН)
 - Граница населенных пунктов Куйтунского района Иркутской области (данные о которой отсутствуют в ЕГРН)
 - Граница территории, в отношении которой осуществляется подготовка проекта планировки
 - Граница зоны планируемого размещения линейного объекта (автомобильной дороги общего пользования регионального или межмуниципального значения)
 - Граница зон планируемого размещения линейных объектов, подлежащих реконструкции в связи с изменением их местоположения (воздушные линии электропередач ВЛ-10 кВ)
 - Граница кадастрового квартала
 - Граница существующих земельных участков в соответствии с данными ЕГРН, имеющих сведения о которой достаточно для определения ее местоположения
 - Граница Куйтунского участкового лесничества и Барлуцкого участкового лесничества Куйтунского лесничества
 - Граница Технического участка № 1 (совхоз "Барлуцкий") Барлуцкого участкового лесничества Куйтунского лесничества
- 38:10:010701 Кадастровый номер кадастрового квартала

ВЕРТИКАЛЬНАЯ ПЛАНИРОВКА:

- 54,0 ‰ / 68,69 м Проектные продольные уклоны, направление продольного уклона, расстояние между точками, ограничивающими участок с продольным уклоном
- 526,68 / 526,68 Проектная отметка по оси проезжей части, м / Существующая отметка земли, м

ТРАНСПОРТНАЯ ИНФРАСТРУКТУРА:

- Планируемая / Существующая:
 - Автомобильные дороги
 - Водопропускные трубы
 - Обозначение технической категории автомобильных дорог (IV, V)
 - Направление движения транспорта

ИНЖЕНЕРНАЯ ИНФРАСТРУКТУРА:

- Планируемая / Существующая:
 - Воздушная линия электропередачи 10 кВ

ИНЖЕНЕРНАЯ ПОДГОТОВКА ТЕРРИТОРИИ и полосы отвода включает в себя:

- восстановление трассы и оформление полосы отвода линейного объекта и земельных участков, необходимых на период реконструкции автодороги;
- рубка леса и корчевка пней;
- срезка кустарника;
- снятие растительного слоя в местах его присутствия;
- демонтаж дорожных знаков, сигнальных столбиков, металлического барьерного ограждения;
- демонтаж малых искусственных сооружений (водопропускных труб);
- демонтаж асфальтобетонного покрытия;
- устройство строительных и монтажных площадок.

Временный отвод земель на период проведения работ (по завершению работ временно используемые участки подлежат рекультивации / приведению в первоначальное состояние)

ОРГАНИЗАЦИЯ РЕЛЬЕФЕ ТРАССЫ участков дороги предусматривает строительство земляного полотна в соответствии с проектными решениями продольного и поперечного профиля участков дороги, обеспечивающими водоотвод от земляного полотна.

ВЕРТИКАЛЬНАЯ ПЛАНИРОВКА участка дороги предусматривает создание продольного и поперечного профиля земляного полотна, соответствующего категории дороги с учетом почвенно-грунтовых, геологических, гидрологических и климатических условий, дорожно-климатической зоны, типа местности по характеру и степени увлажнения.

План выполнен на топографической основе по материалам изысканий, выполненных ООО "ПРОСПЕКТОР СИБ" в марте 2022 г.

					07/39-22-ППТ-МО-ГЧ-3		
					"Строительство и реконструкция автомобильной дороги общего пользования регионального или межмуниципального значения Куйтун - Барлук - Мингауй (Реконструкция автомобильной дороги Куйтун - Барлук - Мингауй на участке км 49+982 - км 67+610 в Куйтунском районе Иркутской области)"		
Изм.	Кол.уч.	Лист	Ндок	Подпись	Дата	ПРОЕКТ ПЛАНИРОВКИ ТЕРРИТОРИИ Стадия Лист Листов ДПТ 15	
Выполнил	Волкова			<i>Волкова</i>	03.23		
Проверил	Полубоярова			<i>Полубоярова</i>	03.23		
ГИП	Назаров			<i>Назаров</i>	03.23	ООО "ПРОСПЕКТОР СИБ" М 1 : 2000	
Схема организации улично-дорожной сети и движения транспорта с отображением конструктивных и планировочных решений, включая схему вертикальной планировки, инженерной подготовки и инженерной защиты территории							
М 1 : 2000							

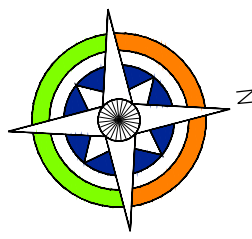


СХЕМА ОРГАНИЗАЦИИ УЛИЧНО-ДОРОЖНОЙ СЕТИ И ДВИЖЕНИЯ ТРАНСПОРТА С ОТОБРАЖЕНИЕМ КОНСТРУКТИВНЫХ И ПЛАНИРОВОЧНЫХ РЕШЕНИЙ, ВКЛЮЧАЯ СХЕМУ ВЕРТИКАЛЬНОЙ ПЛАНИРОВКИ, ИНЖЕНЕРНОЙ ПОДГОТОВКИ И ИНЖЕНЕРНОЙ ЗАЩИТЫ ТЕРРИТОРИИ

СТРОИТЕЛЬСТВО И РЕКОНСТРУКЦИЯ АВТОМОБИЛЬНОЙ ДОРОГИ ОБЩЕГО ПОЛЬЗОВАНИЯ РЕГИОНАЛЬНОГО ИЛИ МЕЖМУНИЦИПАЛЬНОГО ЗНАЧЕНИЯ КУЙТУН - БАРЛУК - МИНГАТУЙ (РЕКОНСТРУКЦИЯ АВТОМОБИЛЬНОЙ ДОРОГИ КУЙТУН - БАРЛУК - МИНГАТУЙ НА УЧАСТКЕ КМ 49+982 - КМ 67+610 В КУЙТУНСКОМ РАЙОНЕ ИРКУТСКОЙ ОБЛАСТИ)
М 1 : 2000

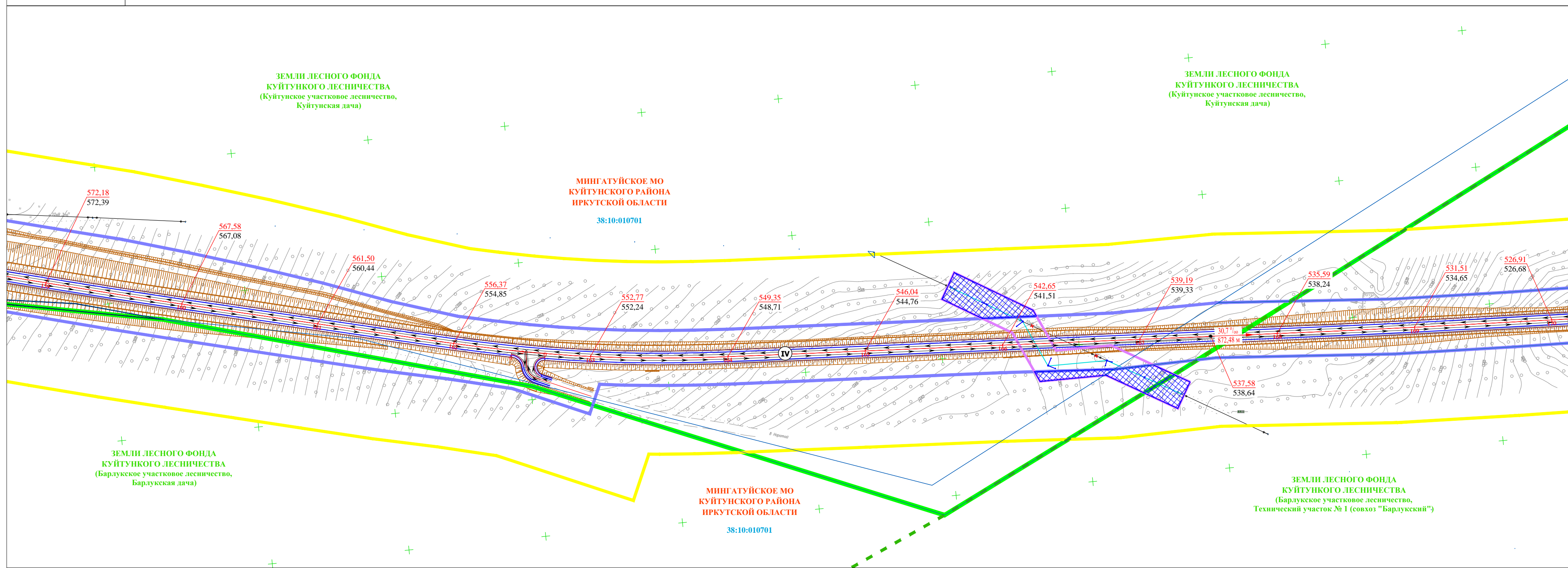
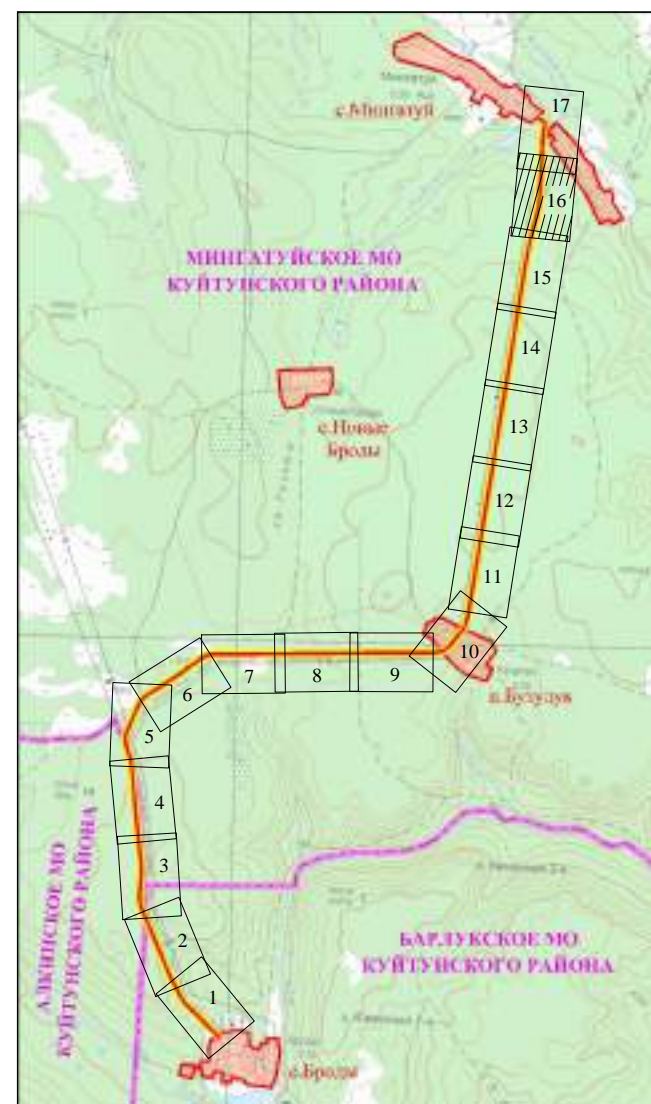


Схема расположения листов графической части



УСЛОВНЫЕ ОБОЗНАЧЕНИЯ:

ГРАНИЦЫ:

- Проект:
 - Сущ. Граница муниципальных образований Куйтунского района Иркутской области (данные о которой содержатся в ЕГРН)
 - Граница населенных пунктов Куйтунского района Иркутской области (данные о которой отсутствуют в ЕГРН)
 - Граница территории, в отношении которой осуществляется подготовка проекта планировки объекта (автомобильной дороги общего пользования регионального или межмуниципального значения)
 - Граница зон планируемого размещения линейных объектов, подлежащих реконструкции в связи с изменением их местоположения (воздушные линии электропередач ВЛ-10 кВ)
 - Граница кадастрового квартала
 - Граница существующих земельных участков в соответствии с данными ЕГРН, имеющих сведения о которой достаточно для определения ее местоположения
 - Граница Куйтунского участкового лесничества и Барлуцкого участкового лесничества Куйтунского лесничества
 - Граница Технического участка № 1 (совхоз "Барлуцкий") Барлуцкого участкового лесничества Куйтунского лесничества
- 38:10:010701 Кадастровый номер кадастрового квартала

ВЕРТИКАЛЬНАЯ ПЛАНИРОВКА:

- 54.0‰ / 68,69 м Проектные продольные уклоны, направление продольного уклона, расстояние между точками, ограничивающими участок с продольным уклоном
- 526,68 / 526,68 Проектная отметка по оси проезжей части, м / Существующая отметка земли, м

ТРАНСПОРТНАЯ ИНФРАСТРУКТУРА:

- Планируемая / Существующая:
 - Автомобильные дороги
 - Водопропускные трубы
 - Обозначение технической категории автомобильных дорог
 - Направление движения транспорта

ИНЖЕНЕРНАЯ ИНФРАСТРУКТУРА:

- Планируемая / Существующая:
 - Воздушная линия электропередачи 10 кВ

ИНЖЕНЕРНАЯ ПОДГОТОВКА ТЕРРИТОРИИ и полосы отвода включает в себя:

- восстановление трассы и оформление полосы отвода линейного объекта и земельных участков, необходимых на период реконструкции автодороги;
- рубка леса и корчевка пней;
- срезка кустарника;
- снятие растительного слоя в местах его присутствия;
- демонтаж дорожных знаков, сигнальных столбиков, металлического барьерного ограждения;
- демонтаж малых искусственных сооружений (водопропускных труб);
- демонтаж асфальтобетонного покрытия;
- устройство строительных и монтажных площадок.

Временный отвод земель на период проведения работ (по завершению работ временно используемые участки подлежат рекультивации / приведению в первоначальное состояние)

ОРГАНИЗАЦИЯ РЕЛЬЕФЕ ТРАССЫ участков дороги предусматривает строительство земляного полотна в соответствии с проектными решениями продольного и поперечного профиля участков дороги, обеспечивающими водоотвод от земляного полотна.

ВЕРТИКАЛЬНАЯ ПЛАНИРОВКА участка дороги предусматривает создание продольного и поперечного профиля земляного полотна, соответствующего категории дороги с учетом почвенно-грунтовых, геологических, гидрологических и климатических условий, дорожно-климатической зоны, типа местности по характеру и степени увлажнения.

План выполнен на топографической основе по материалам изысканий, выполненных ООО "ПРОСПЕКТОР СИБ" в марте 2022 г.

					07/39-22-ППТ-МО-ГЧ-3				
					"Строительство и реконструкция автомобильной дороги общего пользования регионального или межмуниципального значения Куйтун - Барлук - Мингауй (Реконструкция автомобильной дороги Куйтун - Барлук - Мингауй на участке км 49+982 - км 67+610 в Куйтунском районе Иркутской области)"				
Изм.	Кол.уч.	Лист	Ндок	Подпись	Дата	ПРОЕКТ ПЛАНИРОВКИ ТЕРРИТОРИИ			
Выполнил	Волкова			<i>Волкова</i>	03.23			Стадия	Лист
Проверил	Полубоярова			<i>Полубоярова</i>	03.23			ДПТ	16
ГИП	Назаров			<i>Назаров</i>	03.23	ООО "ПРОСПЕКТОР СИБ"			
					Схема организации улично-дорожной сети и движения транспорта с отображением конструктивных и планировочных решений, включая схему вертикальной планировки, инженерной подготовки и инженерной защиты территории М 1 : 2000				

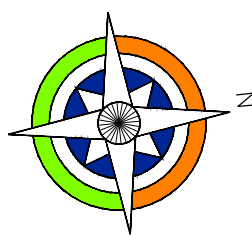


СХЕМА ОРГАНИЗАЦИИ УЛИЧНО-ДОРОЖНОЙ СЕТИ И ДВИЖЕНИЯ ТРАНСПОРТА С ОТОБРАЖЕНИЕМ КОНСТРУКТИВНЫХ И ПЛАНИРОВОЧНЫХ РЕШЕНИЙ, ВКЛЮЧАЯ СХЕМУ ВЕРТИКАЛЬНОЙ ПЛАНИРОВКИ, ИНЖЕНЕРНОЙ ПОДГОТОВКИ И ИНЖЕНЕРНОЙ ЗАЩИТЫ ТЕРРИТОРИИ

СТРОИТЕЛЬСТВО И РЕКОНСТРУКЦИЯ АВТОМОБИЛЬНОЙ ДОРОГИ ОБЩЕГО ПОЛЬЗОВАНИЯ РЕГИОНАЛЬНОГО ИЛИ МЕЖМУНИЦИПАЛЬНОГО ЗНАЧЕНИЯ КУЙТУН - БАРЛУК - МИНГАТУЙ (РЕКОНСТРУКЦИЯ АВТОМОБИЛЬНОЙ ДОРОГИ КУЙТУН - БАРЛУК - МИНГАТУЙ НА УЧАСТКЕ КМ 49+982 - КМ 67+610 В КУЙТУНСКОМ РАЙОНЕ ИРКУТСКОЙ ОБЛАСТИ)
М 1 : 2000

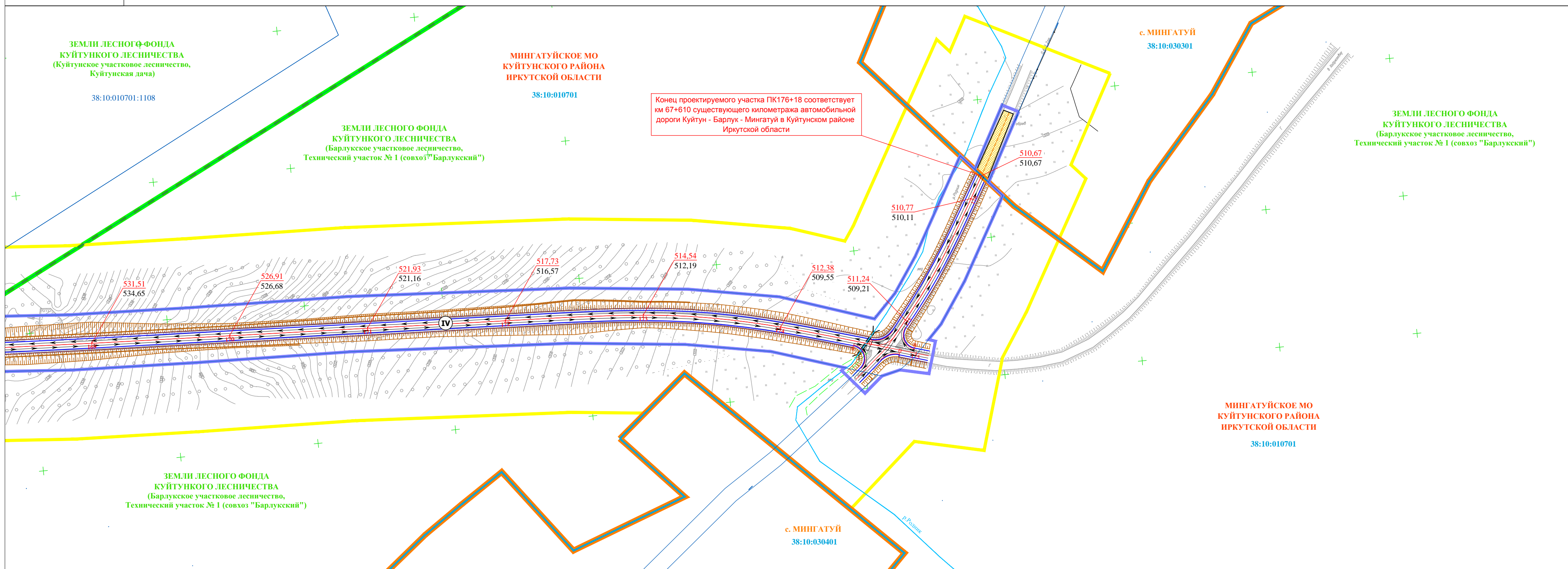
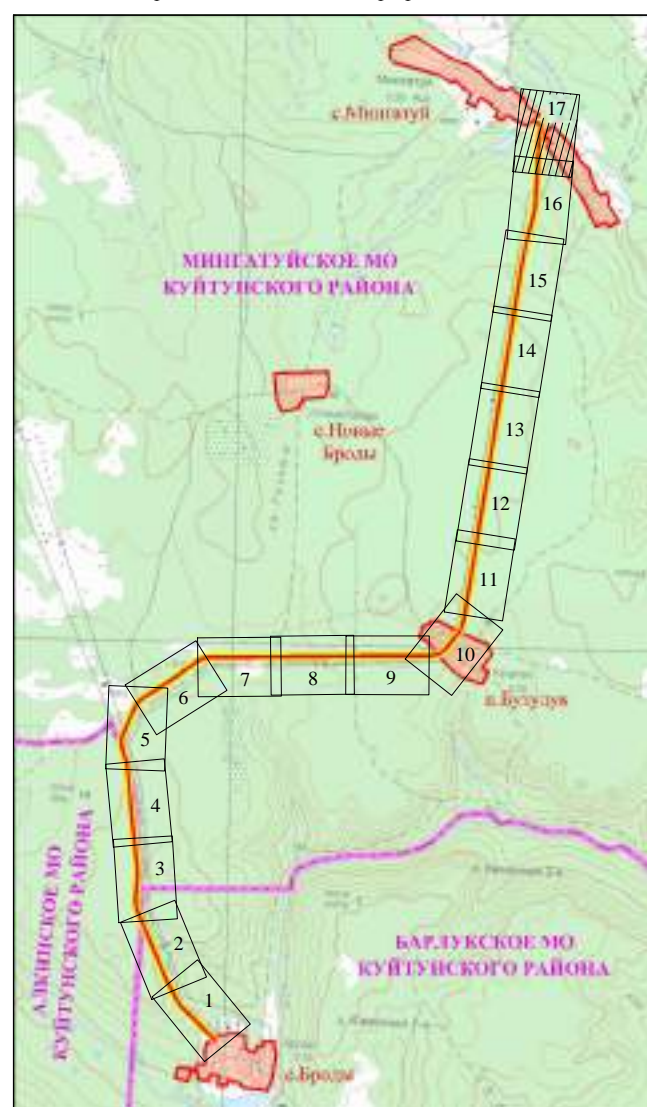


Схема расположения листов графической части



УСЛОВНЫЕ ОБОЗНАЧЕНИЯ:

ГРАНИЦЫ:

- Проект:
 - Сущ. Граница муниципальных образований Куйтунского района Иркутской области (данные о которой содержатся в ЕГРН)
 - Граница населенных пунктов Куйтунского района Иркутской области (данные о которой отсутствуют в ЕГРН)
 - Граница территории, в отношении которой осуществляется подготовка проекта планировки объекта (автомобильной дороги общего пользования регионального или межмуниципального значения)
 - Граница зон планируемого размещения линейных объектов, подлежащих реконструкции в связи с изменением их местоположения (воздушные линии электропередач ВЛ-10 кВ)
 - Граница кадастрового квартала
 - Граница существующих земельных участков в соответствии с данными ЕГРН, имеющих сведения о которой достаточно для определения ее местоположения
 - Граница Куйтунского участкового лесничества и Барлукского участкового лесничества Куйтунского лесничества
 - Граница Технического участка № 1 (совхоз "Барлукский") Барлукского участкового лесничества Куйтунского лесничества

38:10:010701 Кадастровый номер кадастрового квартала

ВЕРТИКАЛЬНАЯ ПЛАНИРОВКА:

- 54,0‰ / 68,69 м Проектные продольные уклоны, направление продольного уклона, расстояние между точками, ограничивающими участок с продольным уклоном
- 526,68 / 526,68 Проектная отметка по оси проезжей части, м / Существующая отметка земли, м

ТРАНСПОРТНАЯ ИНФРАСТРУКТУРА:

- Планируемая / Существующая:
 - Автомобильные дороги
 - Водопропускные трубы
 - Обозначение технической категории автомобильных дорог (IV, V)
 - Направление движения транспорта

ИНЖЕНЕРНАЯ ИНФРАСТРУКТУРА:

- Планируемая / Существующая:
 - Воздушная линия электропередачи 10 кВ

ИНЖЕНЕРНАЯ ПОДГОТОВКА ТЕРРИТОРИИ и полосы отвода включает в себя:

- восстановление трассы и оформление полосы отвода линейного объекта и земельных участков, необходимых на период реконструкции автодороги;
- рубка леса и корчевка пней;
- срезка кустарника;
- снятие растительного слоя в местах его присутствия;
- демонтаж дорожных знаков, сигнальных столбиков, металлического барьерного ограждения;
- демонтаж малых искусственных сооружений (водопропускных труб);
- демонтаж асфальтобетонного покрытия;
- устройство строительных и монтажных площадок.

Временный отвод земель на период проведения работ (по завершению работ временно используемые участки подлежат рекультивации / приведению в первоначальное состояние)

ОРГАНИЗАЦИЯ РЕЛЬЕФЕ ТРАССЫ участков дороги предусматривает строительство земляного полотна в соответствии с проектными решениями продольного и поперечного профиля участков дороги, обеспечивающими водоотвод от земляного полотна.

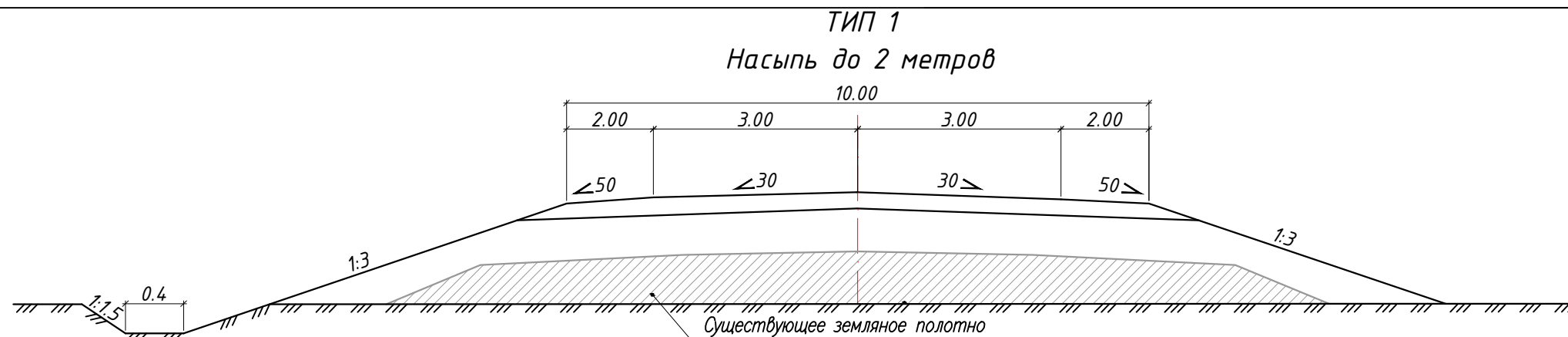
ВЕРТИКАЛЬНАЯ ПЛАНИРОВКА участка дороги предусматривает создание продольного и поперечного профиля земляного полотна, соответствующего категории дороги с учетом почвенно-грунтовых, геологических, гидрологических и климатических условий, дорожно-климатической зоны, типа местности по характеру и степени увлажнения.

План выполнен на топографической основе по материалам изысканий, выполненных ООО "ПРОСПЕКТОР СИБ" в марте 2022 г.

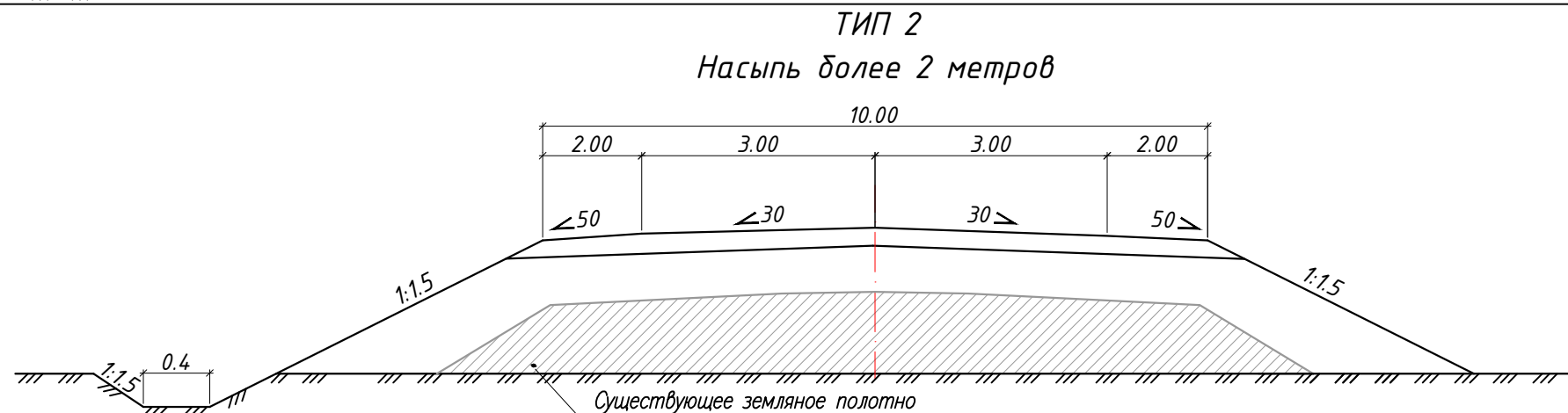
07/39-22-ППТ-МО-ГЧ-3					
"Строительство и реконструкция автомобильной дороги общего пользования регионального или межмуниципального значения Куйтун - Барлук - Мингатуй (Реконструкция автомобильной дороги Куйтун - Барлук - Мингатуй на участке км 49+982 - км 67+610 в Куйтунском районе Иркутской области)"					
Изм.	Кол.уч.	Лист	Ндок	Подпись	Дата
Выполнил	Волкова			<i>Волкова</i>	03.23
Проверил	Полубоярова			<i>Полубоярова</i>	03.23
ГИП	Назаров			<i>Назаров</i>	03.23
				Стадия	Лист
				ДПТ	17
				ООО "ПРОСПЕКТОР СИБ"	
Схема организации улично-дорожной сети и движения транспорта с отображением конструктивных и планировочных решений, включая схему вертикальной планировки, инженерной подготовки и инженерной защиты территории М 1 : 2000					

Тип Условия применения

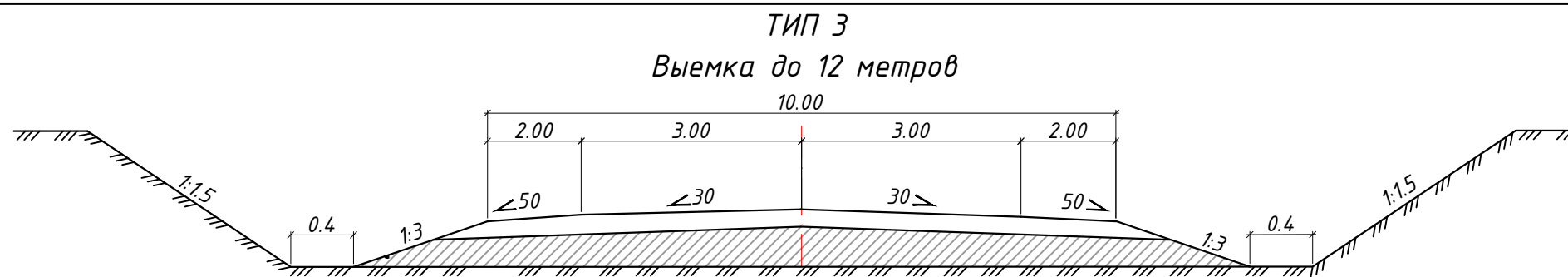
Тип 1
 Применяется при высоте насыпи до 2.0м
 Тип 1а – при необеспеченном водоотводе
 Тип 1б – при обеспеченном водоотводе



Тип 2
 Применяется при высоте насыпи более 2.0м
 Тип 2а – при необеспеченном водоотводе
 Тип 2б – при обеспеченном водоотводе
 Заложение откоса 1:1.5 применяется на водопропускных трубах



Тип 3
 Применяется при глубине выемки до 12.0м



Согласовано

Взам.инв.№
 Подпись и дата

Инв.№ подл.

- Примечания:
1. Поперечные профили земляного полотна запроектированы применительно к типовому проекту 503-0-48.87 "Земляное полотно автомобильных дорог общего пользования"
 2. Все размеры даны в метрах

						07/39-22-ОТР-ЗП-01				
						Реконструкция автомобильной дороги Куйтун – Барлук – Мингатуй на участке км 49+982 – км 67+610 в Куйтунском районе Иркутской области				
Изм.	Кол.уч.	Лист	№ док.	Подп.	Дата	Земляное полотно	Стадия	Лист	Листов	
Разработал	Лиманова				06.22		Типовые поперечные профили земляного полотна	П	1	1
Проверил	Нефедов				06.22			ООО "ПРОСПЕКТОР СИБ"		
ГИП	Назаров				06.22					

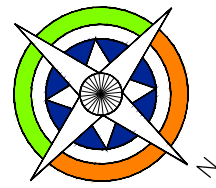


СХЕМА ГРАНИЦ ЗОН С ОСОБЫМИ УСЛОВИЯМИ ИСПОЛЬЗОВАНИЯ ТЕРРИТОРИЙ, ОСОБО ОХРАНЯЕМЫХ ПРИРОДНЫХ ТЕРРИТОРИЙ, ЛЕСНИЧЕСТВ, ТЕРРИТОРИЙ ОБЪЕКТОВ КУЛЬТУРНОГО НАСЛЕДИЯ, ВКЛЮЧАЯ ГРАНИЦЫ ТЕРРИТОРИЙ, ПОДВЕРЖЕННЫХ РИСКУ ВОЗНИКНОВЕНИЯ ЧРЕЗВЫЧАЙНЫХ СИТУАЦИЙ ПРИРОДНОГО И ТЕХНОГЕННОГО ХАРАКТЕРА

СТРОИТЕЛЬСТВО И РЕКОНСТРУКЦИЯ АВТОМОБИЛЬНОЙ ДОРОГИ ОБЩЕГО ПОЛЬЗОВАНИЯ РЕГИОНАЛЬНОГО ИЛИ МЕЖМУНИЦИПАЛЬНОГО ЗНАЧЕНИЯ КУЙТУН - БАРЛУК - МИНГАТУЙ
(РЕКОНСТРУКЦИЯ АВТОМОБИЛЬНОЙ ДОРОГИ КУЙТУН - БАРЛУК - МИНГАТУЙ НА УЧАСТКЕ КМ 49+982 - КМ 67+610 В КУЙТУНСКОМ РАЙОНЕ ИРКУТСКОЙ ОБЛАСТИ)
М 1 : 2000

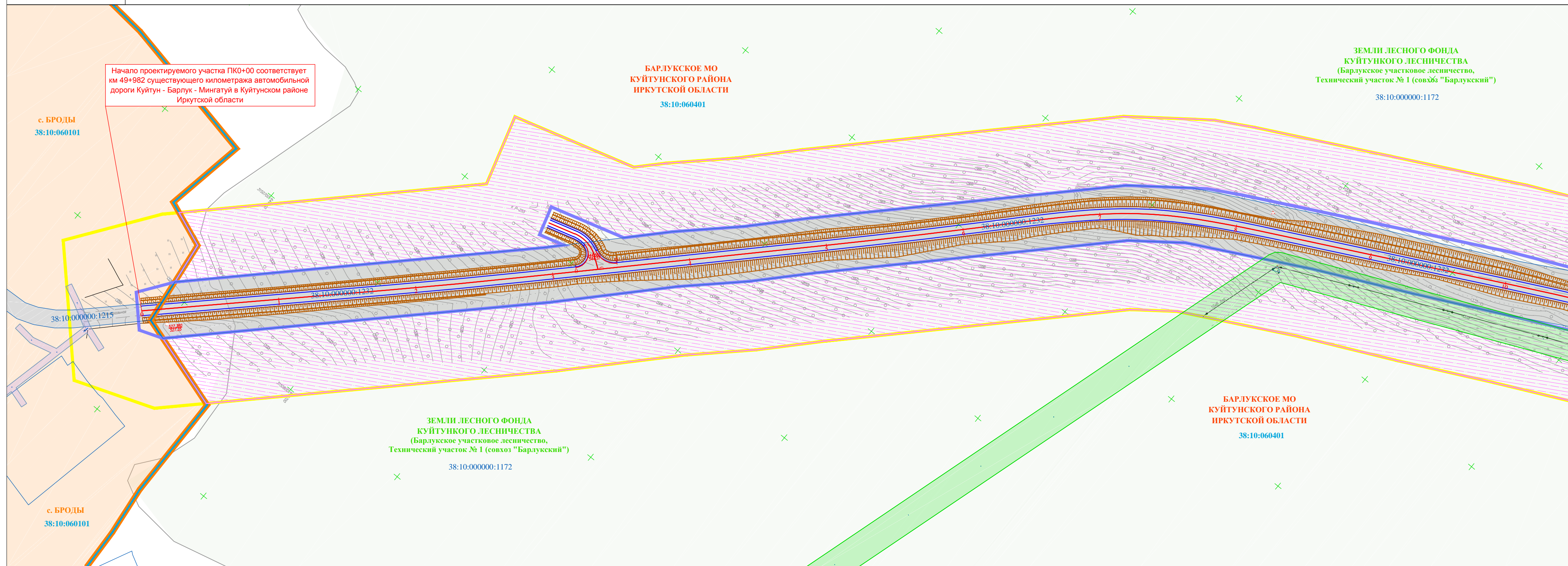
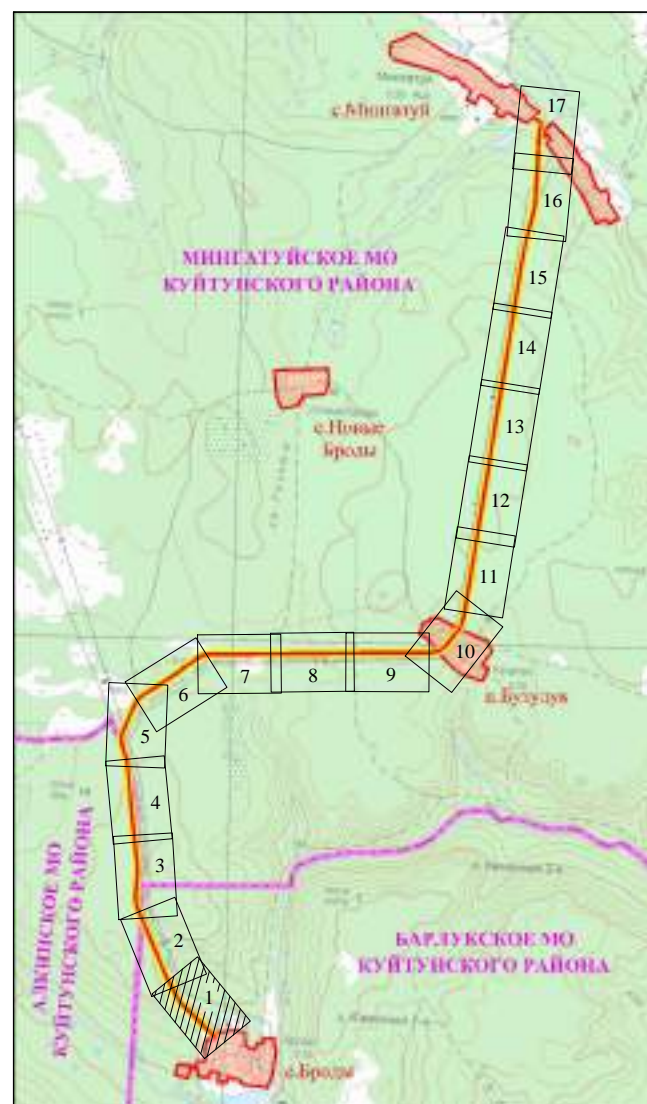


Схема расположения листов графической части



УСЛОВНЫЕ ОБОЗНАЧЕНИЯ:

ГРАНИЦЫ:

Проект	Сущ.	Граница муниципальных образований Куйтунского района Иркутской области (данные о которой содержатся в ЕГРН)
		Граница населенных пунктов Куйтунского района Иркутской области (данные о которой отсутствуют в ЕГРН)
		Граница территории, в отношении которой осуществляется подготовка проекта планировки объекта (автомобильной дороги общего пользования регионального или межмуниципального значения)
		Граница зон планируемого размещения линейных объектов, подлежащих реконструкции в связи с изменением их местоположения (воздушные линии электропередач ВЛ-10 кВ)
		Граница кадастрового квартала
		Граница существующих земельных участков в соответствии с данными ЕГРН, именными сведениями о которой достаточно для определения ее местоположения
		Граница Куйтунского участкового лесничества и Барлуцкого участкового лесничества Куйтунского лесничества
		Граница Технического участка № 1 (совхоз "Барлуцкий") Барлуцкого участкового лесничества Куйтунского лесничества

КАТЕГОРИЯ ЗЕМЕЛЬ ПО ЦЕЛЕВОМУ НАЗНАЧЕНИЮ:

Проект	Сущ.	ЗЕМЛИ НАСЕЛЕННЫХ ПУНКТОВ
		ЗЕМЛИ ПРОМЫШЛЕННОСТИ И ИНОГО СПЕЦИАЛЬНОГО НАЗНАЧЕНИЯ
		ЗЕМЛИ ЛЕСНОГО ФОНДА
		ЗЕМЛИ, ГОСУДАРСТВЕННАЯ СОБСТВЕННОСТЬ НА КОТОРЫЕ НЕ РАЗГРАНИЧЕНА

ЗОНЫ С ОСОБЫМИ УСЛОВИЯМИ ИСПОЛЬЗОВАНИЯ ТЕРРИТОРИЙ:

Проект	Сущ.	Охранная зона ВЛ-10 кВ
		Охранная зона ВЛ-04 кВ
		Придорожная полоса автомобильной дороги "Куйтун - Барлук - Мингауй"
		Водоохранная зона р. Родник (50 м)

38:10:010701 Кадастровый номер кадастрового квартала
38:10:000000:1890 Кадастровый номер земельного участка

Примечания:

- Границы населенных пунктов не установлены в соответствии с действующим земельным законодательством. Границы отображены в соответствии с генеральным планом муниципальных образований Куйтунского района Иркутской области.
- Границы земель лесного фонда отображены в соответствии с границами Куйтунского лесничества, утвержденными Приказом Рослесхоза № 151 от 13.02.2020 «Об установлении границ Куйтунского лесничества в Иркутской области» (в ред. от 21.07.2020 Приказа Рослесхоза № 691), предоставленными ФГБУ "Рослесинформ" в виде пространственных данных и материалов о координатах границ Куйтунского лесничества.
- В соответствии с генеральными планами муниципальных образований Куйтунского района линейный объект расположен вне границ территорий, подверженных риску возникновения чрезвычайных ситуаций природного и техногенного характера.
- ООПТ федерального, регионального, местного значения отсутствуют.
- Публичные сервитуты, установленные в соответствии с законодательством РФ, отсутствуют.
- План выполнен на топографической основе по материалам изысканий, выполненных ООО "ПРОСПЕКТОР СИБ" в марте 2022 г.
- Система высот - Балтийская 1977 г.
- Система координат - МСК-38
- Сечение рельефа горизонталями через 0.50 м.

07/39-22-ППТ-МО-ГЧ-4					
"Строительство и реконструкция автомобильной дороги общего пользования регионального или межмуниципального значения Куйтун - Барлук - Мингауй (Реконструкция автомобильной дороги Куйтун - Барлук - Мингауй на участке км 49+982 - км 67+610 в Куйтунском районе Иркутской области)"					
Изм.	Кол.уч.	Лист	Ндок	Подпись	Дата
Выполнил	Волкова			<i>Волкова</i>	03.23
Проверил	Полубоярова			<i>Полубоярова</i>	03.23
ГИП	Назаров			<i>Назаров</i>	03.23
				ПРОЕКТ ПЛАНИРОВКИ ТЕРРИТОРИИ	
				Стадия	Лист
				ДПТ	1
				ООО "ПРОСПЕКТОР СИБ"	
Схема границ зон с особыми условиями использования территорий, особо охраняемых природных территорий, лесничества, территории объектов культурного наследия, включая границы территорий, подверженных риску возникновения чрезвычайных ситуаций природного и техногенного характера М 1 : 2000					

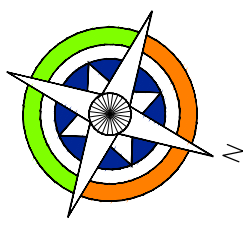


СХЕМА ГРАНИЦ ЗОН С ОСОБЫМИ УСЛОВИЯМИ ИСПОЛЬЗОВАНИЯ ТЕРРИТОРИЙ, ОСОБО ОХРАНЯЕМЫХ ПРИРОДНЫХ ТЕРРИТОРИЙ, ЛЕСНИЧЕСТВ, ТЕРРИТОРИЙ ОБЪЕКТОВ КУЛЬТУРНОГО НАСЛЕДИЯ, ВКЛЮЧАЯ ГРАНИЦЫ ТЕРРИТОРИЙ, ПОДВЕРЖЕННЫХ РИСКУ ВОЗНИКНОВЕНИЯ ЧРЕЗВЫЧАЙНЫХ СИТУАЦИЙ ПРИРОДНОГО И ТЕХНОГЕННОГО ХАРАКТЕРА

СТРОИТЕЛЬСТВО И РЕКОНСТРУКЦИЯ АВТОМОБИЛЬНОЙ ДОРОГИ ОБЩЕГО ПОЛЬЗОВАНИЯ РЕГИОНАЛЬНОГО ИЛИ МЕЖМУНИЦИПАЛЬНОГО ЗНАЧЕНИЯ КУЙТУН - БАРЛУК - МИНГАТУЙ
(РЕКОНСТРУКЦИЯ АВТОМОБИЛЬНОЙ ДОРОГИ КУЙТУН - БАРЛУК - МИНГАТУЙ НА УЧАСТКЕ КМ 49+982 - КМ 67+610 В КУЙТУНСКОМ РАЙОНЕ ИРКУТСКОЙ ОБЛАСТИ)
М 1 : 2000


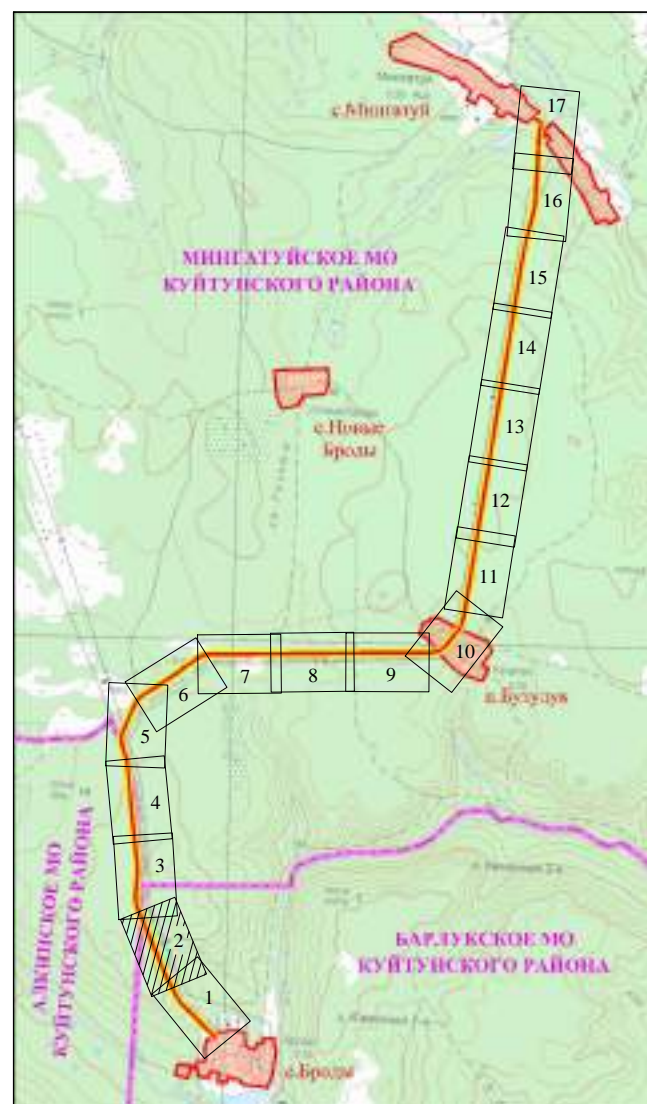


Схема расположения листов графической части



УСЛОВНЫЕ ОБОЗНАЧЕНИЯ:

ГРАНИЦЫ:

Проект	Сущ.	Граница муниципальных образований Куйтунского района Иркутской области (данные о которой содержатся в ЕГРН)
		Граница населенных пунктов Куйтунского района Иркутской области (данные о которой отсутствуют в ЕГРН)
		Граница территории, в отношении которой осуществляется подготовка проекта планировки
		Граница зоны планируемого размещения линейного объекта (автомобильной дороги общего пользования регионального или межмуниципального значения)
		Граница зон планируемого размещения линейных объектов, подлежащих реконструкции в связи с изменением их местоположения (воздушные линии электропередач ВЛ-10 кВ)
		Граница кадастрового квартала
		Граница существующих земельных участков в соответствии с данными ЕГРН, именными сведениями о которой достаточно для определения ее местоположения
		Граница Куйтунского участкового лесничества и Барлукского участкового лесничества Куйтунского лесничества
		Граница Технического участка № 1 (совхоз "Барлукский") Барлукского участкового лесничества Куйтунского лесничества

КАТЕГОРИЯ ЗЕМЕЛЬ ПО ЦЕЛЕВОМУ НАЗНАЧЕНИЮ:

Проект	Сущ.	ЗЕМЛИ НАСЕЛЕННЫХ ПУНКТОВ
		ЗЕМЛИ ПРОМЫШЛЕННОСТИ И ИНОГО СПЕЦИАЛЬНОГО НАЗНАЧЕНИЯ
		ЗЕМЛИ ЛЕСНОГО ФОНДА
		ЗЕМЛИ ГОСУДАРСТВЕННОЙ СОБСТВЕННОСТИ НА КОТОРЫЕ НЕ РАЗГРАНИЧЕНА

ЗОНЫ С ОСОБЫМИ УСЛОВИЯМИ ИСПОЛЬЗОВАНИЯ ТЕРРИТОРИЙ:

Проект	Сущ.	Охранная зона ВЛ-10 кВ
		Охранная зона ВЛ-04 кВ
		Придорожная полоса автомобильной дороги "Куйтун - Барлук - Мингатуй"
		Водоохранная зона р. Родник (50 м)

38:10:010701 Кадастровый номер кадастрового квартала
38:10:000000:1890 Кадастровый номер земельного участка

Примечания:

- Границы населенных пунктов не установлены в соответствии с действующим земельным законодательством. Границы отображены в соответствии с генеральным планом муниципальных образований Куйтунского района Иркутской области.
- Границы земель лесного фонда отображены в соответствии с границами Куйтунского лесничества, утвержденными Приказом Рослесхоза № 151 от 13.02.2020 «Об установлении границ Куйтунского лесничества в Иркутской области» (в ред. от 21.07.2020 Приказа Рослесхоза № 691), представленными ФГБУ "Рослесинформ" в виде пространственных данных и материалов о координатах границ Куйтунского лесничества.
- В соответствии с генеральными планами муниципальных образований Куйтунского района линейный объект расположен вне границ территорий, подверженных риску возникновения чрезвычайных ситуаций природного и техногенного характера.
- ООПТ федерального, регионального, местного значения отсутствуют.
- Публичные сервитуты, установленные в соответствии с законодательством РФ, отсутствуют.
- План выполнен на топографической основе по материалам изысканий, выполненных ООО "ПРОСПЕКТОР СИБ" в марте 2022 г.
- Система высот - Балтийская 1977 г.
- Система координат - МСК-38
- Сечение рельефа горизонталями через 0.50 м.

07/39-22-ППТ-МО-ГЧ-4					
"Строительство и реконструкция автомобильной дороги общего пользования регионального или межмуниципального значения Куйтун - Барлук - Мингатуй (Реконструкция автомобильной дороги Куйтун - Барлук - Мингатуй на участке км 49+982 - км 67+610 в Куйтунском районе Иркутской области)"					
Изм.	Кол.уч.	Лист	Ндок	Подпись	Дата
Выполнил	Волкова			<i>Волкова</i>	03.23
Проверил	Полубоярова			<i>Полубоярова</i>	03.23
ГИП	Назаров			<i>Назаров</i>	03.23
				Стадия	Лист
				ДПТ	2
				ООО "ПРОСПЕКТОР СИБ"	
Схема границ зон с особыми условиями использования территорий, особо охраняемых природных территорий, лесничества, территорий объектов культурного наследия, включая границы территорий, подверженных риску возникновения чрезвычайных ситуаций природного и техногенного характера М 1 : 2000					

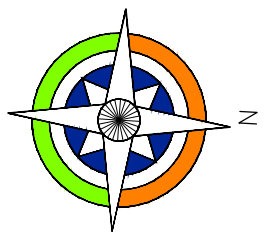


СХЕМА ГРАНИЦ ЗОН С ОСОБЫМИ УСЛОВИЯМИ ИСПОЛЬЗОВАНИЯ ТЕРРИТОРИЙ, ОСОБО ОХРАНЯЕМЫХ ПРИРОДНЫХ ТЕРРИТОРИЙ, ЛЕСНИЧЕСТВ, ТЕРРИТОРИЙ ОБЪЕКТОВ КУЛЬТУРНОГО НАСЛЕДИЯ, ВКЛЮЧАЯ ГРАНИЦЫ ТЕРРИТОРИЙ, ПОДВЕРЖЕННЫХ РИСКУ ВОЗНИКНОВЕНИЯ ЧРЕЗВЫЧАЙНЫХ СИТУАЦИЙ ПРИРОДНОГО И ТЕХНОГЕННОГО ХАРАКТЕРА

СТРОИТЕЛЬСТВО И РЕКОНСТРУКЦИЯ АВТОМОБИЛЬНОЙ ДОРОГИ ОБЩЕГО ПОЛЬЗОВАНИЯ РЕГИОНАЛЬНОГО ИЛИ МЕЖМУНИЦИПАЛЬНОГО ЗНАЧЕНИЯ КУЙТУН - БАРЛУК - МИНГАТУЙ (РЕКОНСТРУКЦИЯ АВТОМОБИЛЬНОЙ ДОРОГИ КУЙТУН - БАРЛУК - МИНГАТУЙ НА УЧАСТКЕ КМ 49+982 - КМ 67+610 В КУЙТУНСКОМ РАЙОНЕ ИРКУТСКОЙ ОБЛАСТИ)
М 1 : 2000


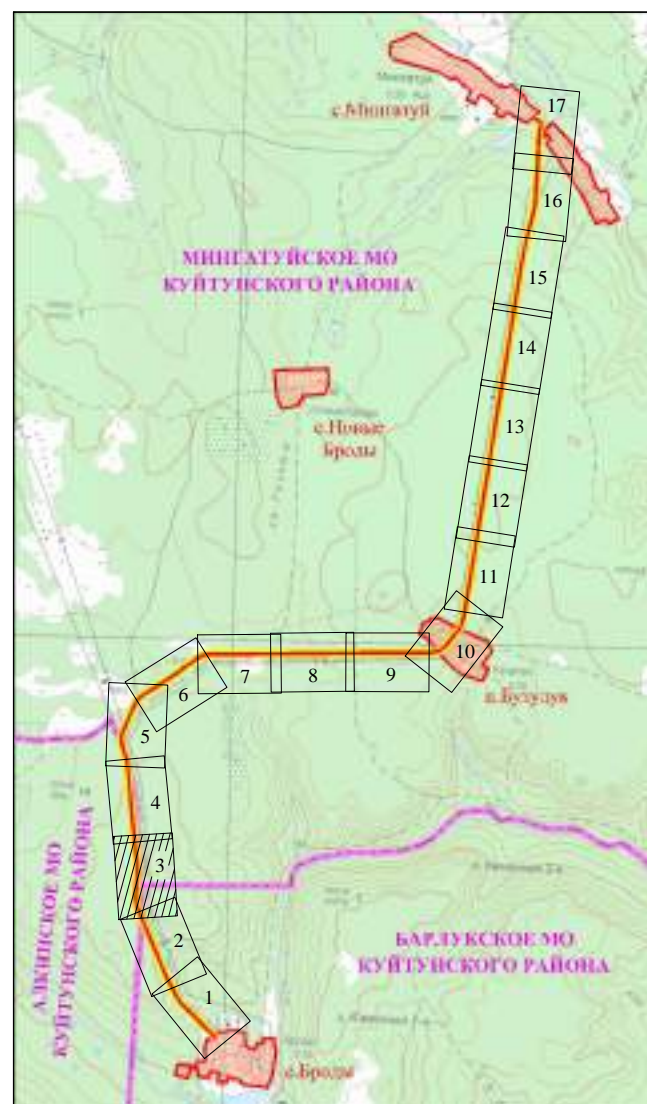


Схема расположения листов графической части



УСЛОВНЫЕ ОБОЗНАЧЕНИЯ:

ГРАНИЦЫ:

Проект Сущ.

- Граница муниципальных образований Куйтунского района Иркутской области (данные о которой содержатся в ЕГРН)
- Граница населенных пунктов Куйтунского района Иркутской области (данные о которой отсутствуют в ЕГРН)
- Граница территории, в отношении которой осуществляется подготовка проекта планировки
- Граница зоны планируемого размещения линейного объекта (автомобильной дороги общего пользования регионального или межмуниципального значения)
- Граница зон планируемого размещения линейных объектов, подлежащих реконструкции в связи с изменением их местоположения (воздушные линии электропередач ВЛ-10 кВ)
- Граница кадастрового квартала
- Граница существующих земельных участков в соответствии с данными ЕГРН, именными сведениями о которой достаточно для определения ее местоположения
- Граница Куйтунского участкового лесничества и Барлуksкого участкового лесничества Куйтунского лесничества
- Граница Технического участка № 1 (совхоз "Барлуksкий") Барлуksкого участкового лесничества Куйтунского лесничества

КАТЕГОРИЯ ЗЕМЕЛЬ ПО ЦЕЛЕВОМУ НАЗНАЧЕНИЮ:

Проект Сущ.

- ЗЕМЛИ НАСЕЛЕННЫХ ПУНКТОВ
- ЗЕМЛИ ПРОМЫШЛЕННОСТИ И ИНОГО СПЕЦИАЛЬНОГО НАЗНАЧЕНИЯ
- ЗЕМЛИ ЛЕСНОГО ФОНДА
- ЗЕМЛИ, ГОСУДАРСТВЕННАЯ СОБСТВЕННОСТЬ НА КОТОРЫЕ НЕ РАЗГРАНИЧЕНА

ЗОНЫ С ОСОБЫМИ УСЛОВИЯМИ ИСПОЛЬЗОВАНИЯ ТЕРРИТОРИЙ:

Проект Сущ.

- Охранная зона ВЛ-10 кВ
- Охранная зона ВЛ-04 кВ
- Придорожная полоса автомобильной дороги "Куйтун - Барлук - Мингауй"
- Водоохранная зона р. Родник (50 м)

38:10:010701 Кадастровый номер кадастрового квартала
 38:10:000000:1890 Кадастровый номер земельного участка

Примечания:

- Границы населенных пунктов не установлены в соответствии с действующим земельным законодательством. Границы отображены в соответствии с генеральным планом муниципальных образований Куйтунского района Иркутской области.
- Границы земель лесного фонда отображены в соответствии с границами Куйтунского лесничества, утвержденными Приказом Рослесхоза № 151 от 13.02.2020 «Об установлении границ Куйтунского лесничества в Иркутской области» (в ред. от 21.07.2020 Приказа Рослесхоза № 691), предоставленными ФГБУ "Рослесинфорг" в виде пространственных данных и материалов о координатах границ Куйтунского лесничества.
- В соответствии с генеральными планами муниципальных образований Куйтунского района линейный объект расположен вне границ территорий, подверженных риску возникновения чрезвычайных ситуаций природного и техногенного характера.
- ООПТ федерального, регионального, местного значения отсутствуют.
- Публичные сервитуты, установленные в соответствии с законодательством РФ, отсутствуют.
- План выполнен на топографической основе по материалам изысканий, выполненных ООО "ПРОСПЕКТОР СИБ" в марте 2022 г.
 - Система высот - Балтийская 1977 г.
 - Система координат - МСК-38
 - Сечение рельефа горизонталями через 0.50 м.

07/39-22-ППТ-МО-ГЧ-4				
"Строительство и реконструкция автомобильной дороги общего пользования регионального или межмуниципального значения Куйтун - Барлук - Мингауй (Реконструкция автомобильной дороги Куйтун - Барлук - Мингауй на участке км 49+982 - км 67+610 в Куйтунском районе Иркутской области)"				
Изм.	Кол.уч.	Лист	Ндок	Подпись
Выполнил	Волкова			03.23
Проверил	Полубоярова			03.23
ГИП	Назаров			03.23
ПРОЕКТ ПЛАНИРОВКИ ТЕРРИТОРИИ				
		Стадия	Лист	Листов
		ДПТ	3	
ООО "ПРОСПЕКТОР СИБ"				
Схема границ зон с особыми условиями использования территорий, особо охраняемых природных территорий, лесничества, территорий объектов культурного наследия, включая границы территорий, подверженных риску возникновения чрезвычайных ситуаций природного и техногенного характера М 1 : 2000				

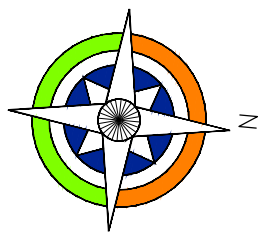


СХЕМА ГРАНИЦ ЗОН С ОСОБЫМИ УСЛОВИЯМИ ИСПОЛЬЗОВАНИЯ ТЕРРИТОРИЙ, ОСОБО ОХРАНЯЕМЫХ ПРИРОДНЫХ ТЕРРИТОРИЙ, ЛЕСНИЧЕСТВ, ТЕРРИТОРИЙ ОБЪЕКТОВ КУЛЬТУРНОГО НАСЛЕДИЯ, ВКЛЮЧАЯ ГРАНИЦЫ ТЕРРИТОРИЙ, ПОДВЕРЖЕННЫХ РИСКУ ВОЗНИКНОВЕНИЯ ЧРЕЗВЫЧАЙНЫХ СИТУАЦИЙ ПРИРОДНОГО И ТЕХНОГЕННОГО ХАРАКТЕРА

СТРОИТЕЛЬСТВО И РЕКОНСТРУКЦИЯ АВТОМОБИЛЬНОЙ ДОРОГИ ОБЩЕГО ПОЛЬЗОВАНИЯ РЕГИОНАЛЬНОГО ИЛИ МЕЖМУНИЦИПАЛЬНОГО ЗНАЧЕНИЯ КУЙТУН - БАРЛУК - МИНГАТУЙ (РЕКОНСТРУКЦИЯ АВТОМОБИЛЬНОЙ ДОРОГИ КУЙТУН - БАРЛУК - МИНГАТУЙ НА УЧАСТКЕ КМ 49+982 - КМ 67+610 В КУЙТУНСКОМ РАЙОНЕ ИРКУТСКОЙ ОБЛАСТИ)
М 1 : 2000

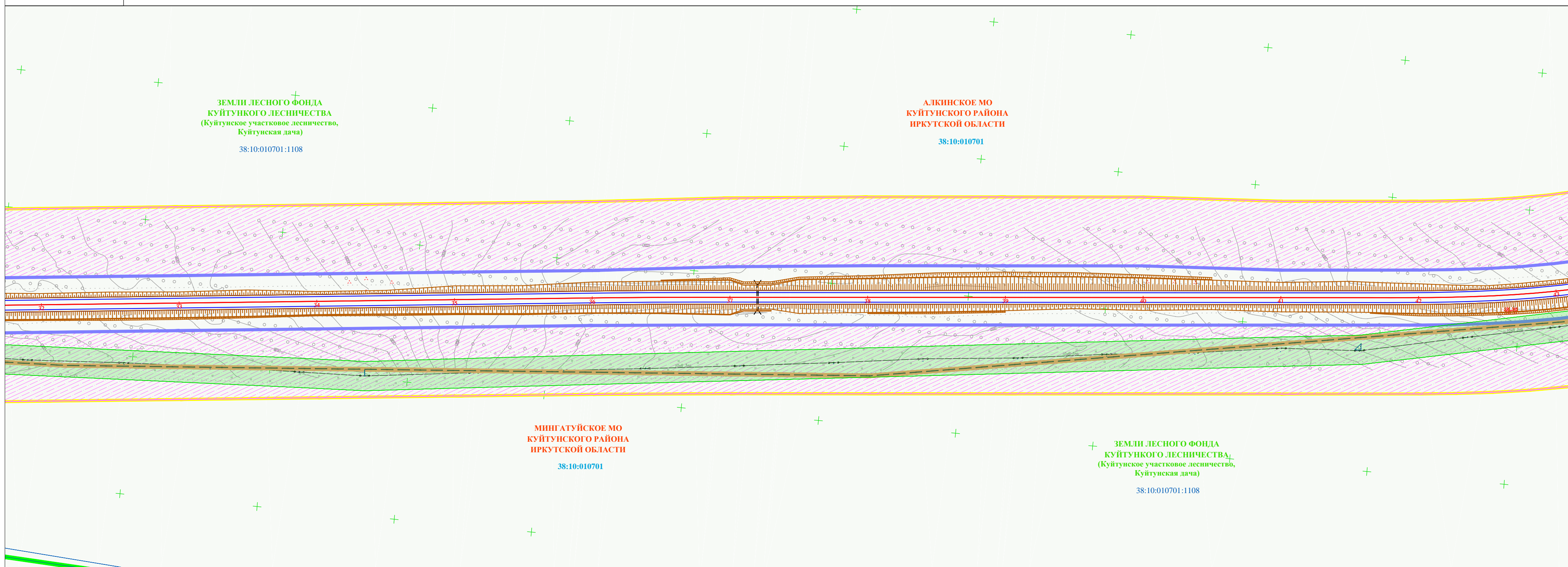
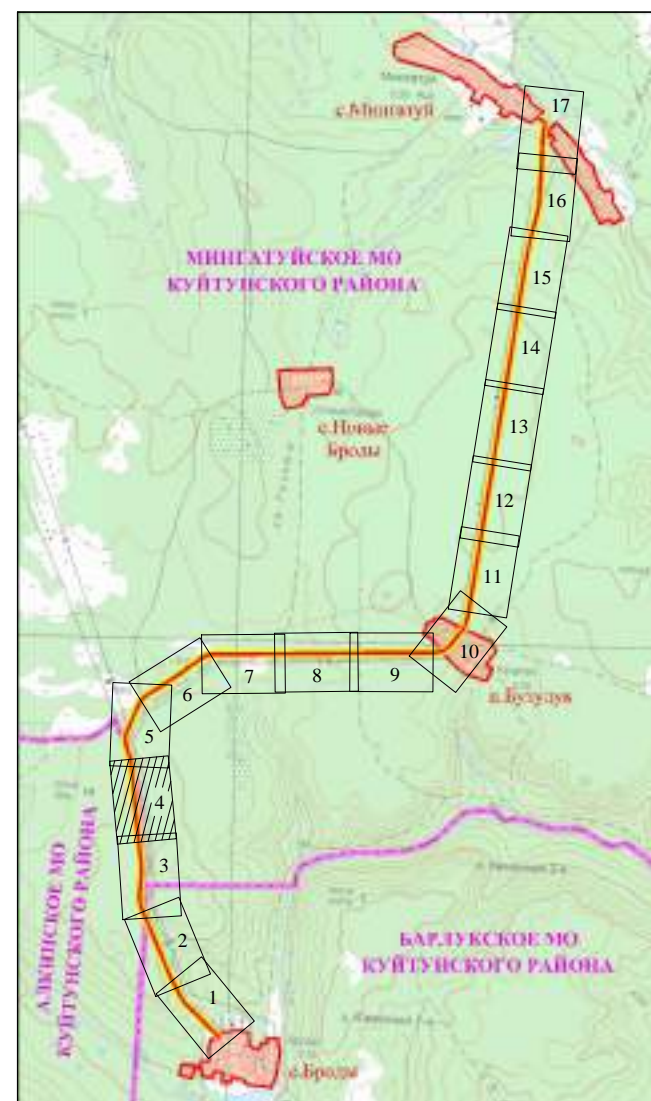


Схема расположения листов графической части



УСЛОВНЫЕ ОБОЗНАЧЕНИЯ:

ГРАНИЦЫ:

Проект	Сущ.	Граница муниципальных образований Куйтунского района Иркутской области (данные о которой содержатся в ЕГРН)
		Граница населенных пунктов Куйтунского района Иркутской области (данные о которой отсутствуют в ЕГРН)
		Граница территории, в отношении которой осуществляется подготовка проекта планировки
		Граница зоны планируемого размещения линейного объекта (автомобильной дороги общего пользования регионального или межмуниципального значения)
		Граница зон планируемого размещения линейных объектов, подлежащих реконструкции в связи с изменением их местоположения (воздушные линии электропередач ВЛ-10 кВ)
		Граница кадастрового квартала
		Граница существующих земельных участков в соответствии с данными ЕГРН, имеющихся сведений о которой достаточно для определения ее местоположения
		Граница Куйтунского участкового лесничества и Барлуцкого участкового лесничества Куйтунского лесничества
		Граница Технического участка № 1 (совхоз "Барлуцкий") Барлуцкого участкового лесничества Куйтунского лесничества

КАТЕГОРИЯ ЗЕМЕЛЬ ПО ЦЕЛЕВОМУ НАЗНАЧЕНИЮ:

Проект	Сущ.	ЗЕМЛИ НАСЕЛЕННЫХ ПУНКТОВ
		ЗЕМЛИ ПРОМЫШЛЕННОСТИ И ИНОГО СПЕЦИАЛЬНОГО НАЗНАЧЕНИЯ
		ЗЕМЛИ ЛЕСНОГО ФОНДА
		ЗЕМЛИ, ГОСУДАРСТВЕННАЯ СОБСТВЕННОСТЬ НА КОТОРЫЕ НЕ РАЗГРАНИЧЕНА

Зоны с особыми условиями использования территорий:

Проект	Сущ.	Охранная зона ВЛ-10 кВ
		Охранная зона ВЛ-04 кВ
		Придорожная полоса автомобильной дороги "Куйтун - Барлук - Мингатуй"
		Водоохранная зона р. Родник (50 м)

38:10:010701 Кадастровый номер кадастрового квартала
 38:10:000000:1890 Кадастровый номер земельного участка

Примечания:

- Границы населенных пунктов не установлены в соответствии с действующим земельным законодательством. Границы отображены в соответствии с генеральным планом муниципальных образований Куйтунского района Иркутской области.
- Границы земель лесного фонда отображены в соответствии с границами Куйтунского лесничества, утвержденными Приказом Рослесхоза № 151 от 13.02.2020 «Об установлении границ Куйтунского лесничества в Иркутской области» (в ред. от 21.07.2020 Приказа Рослесхоза № 691), представленными ФГБУ "Рослесинфорг" в виде пространственных данных и материалов о координатах границ Куйтунского лесничества.
- В соответствии с генеральными планами муниципальных образований Куйтунского района линейный объект расположен вне границ территорий, подверженных риску возникновения чрезвычайных ситуаций природного и техногенного характера.
- ООПТ федерального, регионального, местного значения отсутствуют.
- Публичные сервитуты, установленные в соответствии с законодательством РФ, отсутствуют.
- План выполнен на топографической основе по материалам изысканий, выполненных ООО "ПРОСПЕКТОР СИБ" в марте 2022 г.
 - Система высот - Балтийская 1977 г.
 - Система координат - МСК-38
 - Сечение рельефа горизонталями через 0.50 м.

07/39-22-ППТ-МО-ГЧ-4					
"Строительство и реконструкция автомобильной дороги общего пользования регионального или межмуниципального значения Куйтун - Барлук - Мингатуй (Реконструкция автомобильной дороги Куйтун - Барлук - Мингатуй на участке км 49+982 - км 67+610 в Куйтунском районе Иркутской области)"					
Изм.	Кол.уч.	Лист	Ндок	Подпись	Дата
Выполнил	Волкова			<i>Волкова</i>	03.23
Проверил	Полубоярова			<i>Полубоярова</i>	03.23
ГИП	Назаров			<i>Назаров</i>	03.23
ПРОЕКТ ПЛАНИРОВКИ ТЕРРИТОРИИ				Стадия	Лист
				ДПТ	4
ООО "ПРОСПЕКТОР СИБ"					
Схема границ зон с особыми условиями использования территорий, особо охраняемых природных территорий, лесничества, территорий объектов культурного наследия, включая границы территорий, подверженных риску возникновения чрезвычайных ситуаций природного и техногенного характера М 1 : 2000					

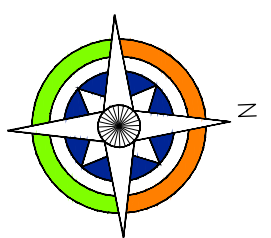


СХЕМА ГРАНИЦ ЗОН С ОСОБЫМИ УСЛОВИЯМИ ИСПОЛЬЗОВАНИЯ ТЕРРИТОРИЙ, ОСОБО ОХРАНЯЕМЫХ ПРИРОДНЫХ ТЕРРИТОРИЙ, ЛЕСНИЧЕСТВ, ТЕРРИТОРИЙ ОБЪЕКТОВ КУЛЬТУРНОГО НАСЛЕДИЯ, ВКЛЮЧАЯ ГРАНИЦЫ ТЕРРИТОРИЙ, ПОДВЕРЖЕННЫХ РИСКУ ВОЗНИКНОВЕНИЯ ЧРЕЗВЫЧАЙНЫХ СИТУАЦИЙ ПРИРОДНОГО И ТЕХНОГЕННОГО ХАРАКТЕРА

СТРОИТЕЛЬСТВО И РЕКОНСТРУКЦИЯ АВТОМОБИЛЬНОЙ ДОРОГИ ОБЩЕГО ПОЛЬЗОВАНИЯ РЕГИОНАЛЬНОГО ИЛИ МЕЖМУНИЦИПАЛЬНОГО ЗНАЧЕНИЯ КУЙТУН - БАРЛУК - МИНГАТУЙ (РЕКОНСТРУКЦИЯ АВТОМОБИЛЬНОЙ ДОРОГИ КУЙТУН - БАРЛУК - МИНГАТУЙ НА УЧАСТКЕ КМ 49+982 - КМ 67+610 В КУЙТУНСКОМ РАЙОНЕ ИРКУТСКОЙ ОБЛАСТИ)
М 1 : 2000

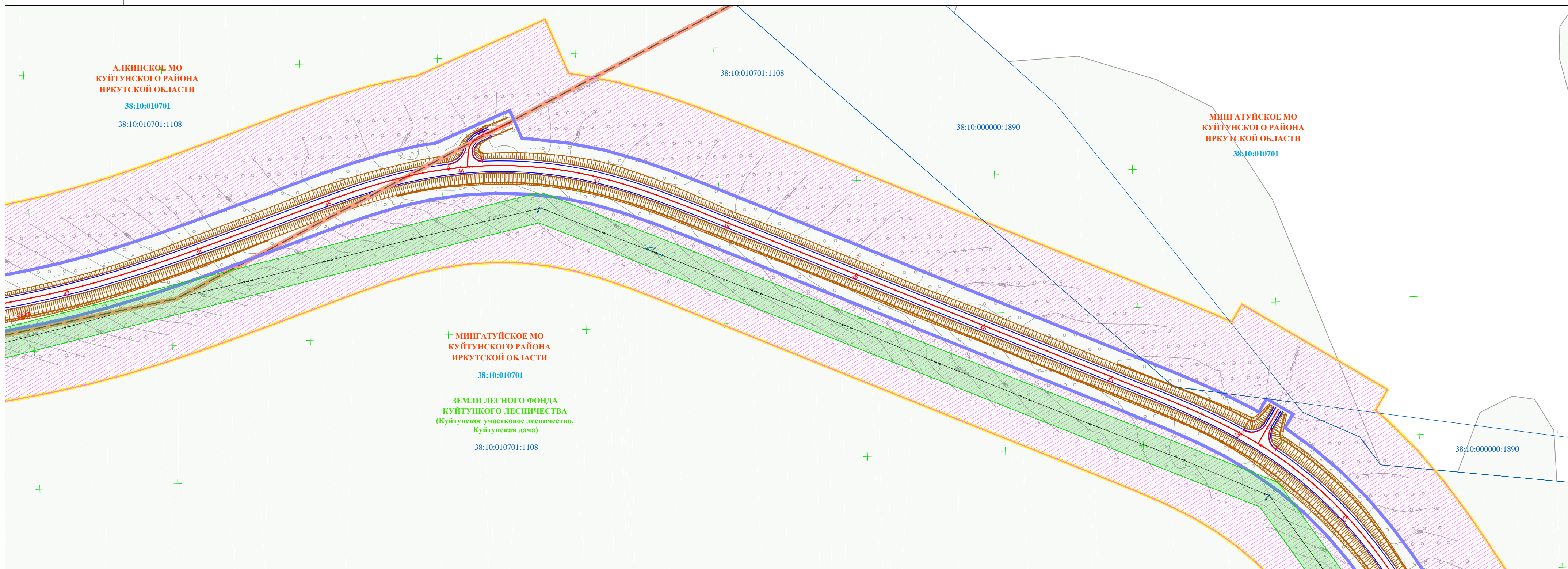
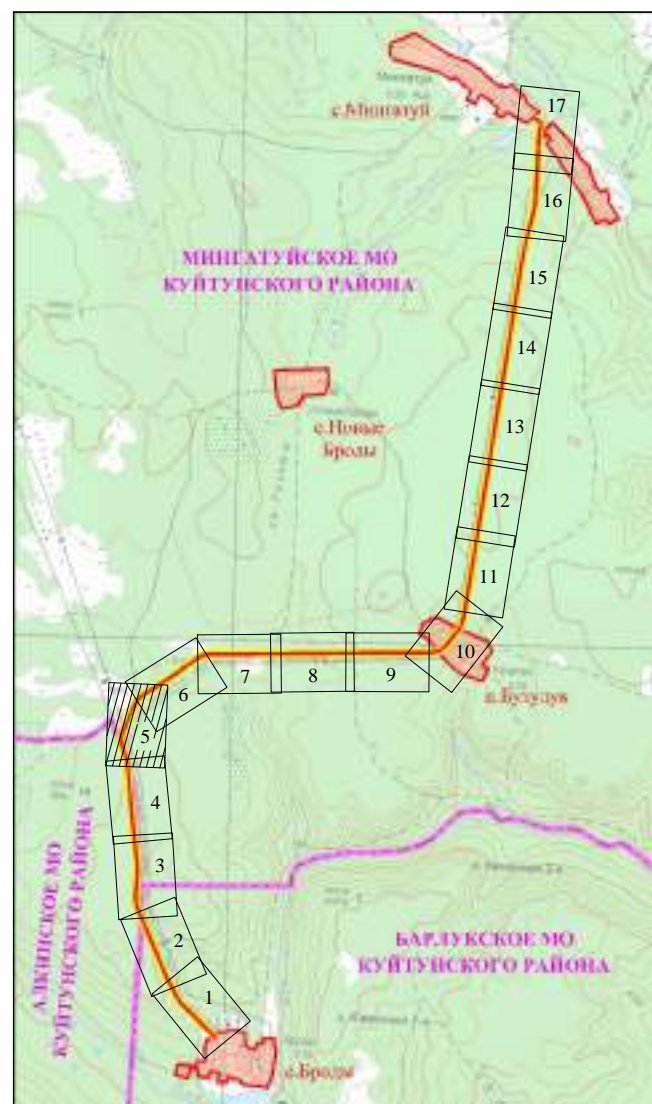


Схема расположения листов графической части



УСЛОВНЫЕ ОБОЗНАЧЕНИЯ:

ГРАНИЦЫ:

Проект Сущ.

- Граница муниципальных образований Куйтунского района Иркутской области (данные о которой содержатся в ЕГРН)
- Граница населенных пунктов Куйтунского района Иркутской области (данные о которой отсутствуют в ЕГРН)
- Граница территории, в отношении которой осуществляется подготовка проекта планировки
- Граница зоны планируемого размещения линейного объекта (автомобильной дороги общего пользования регионального или межмуниципального значения)
- Граница зон планируемого размещения линейных объектов, подлежащих реконструкции в связи с изменением их местоположения (воздушные линии электропередач ВЛ-10 кВ)
- Граница кадастрового квартала
- Граница существующих земельных участков в соответствии с данными ЕГРН, именными сведениями о которой достаточно для определения ее местоположения
- Граница Куйтунского участкового лесничества и Барлуковского участкового лесничества Куйтунского лесничества
- Граница Технического участка № 1 (совхоз "Барлуковский") Барлуковского участкового лесничества Куйтунского лесничества

КАТЕГОРИЯ ЗЕМЕЛЬ ПО ЦЕЛЕВОМУ НАЗНАЧЕНИЮ:

Проект Сущ.

- ЗЕМЛИ НАСЕЛЕННЫХ ПУНКТОВ
- ЗЕМЛИ ПРОМЫШЛЕННОСТИ И ИНОГО СПЕЦИАЛЬНОГО НАЗНАЧЕНИЯ
- ЗЕМЛИ ЛЕСНОГО ФОНДА
- ЗЕМЛИ, ГОСУДАРСТВЕННАЯ СОБСТВЕННОСТЬ НА КОТОРЫЕ НЕ РАЗГРАНИЧЕНА

ЗОНЫ С ОСОБЫМИ УСЛОВИЯМИ ИСПОЛЬЗОВАНИЯ ТЕРРИТОРИЙ:

Проект Сущ.

- Охранная зона ВЛ-10 кВ
- Охранная зона ВЛ-04 кВ
- Придорожная полоса автомобильной дороги "Куйтун - Барлук - Мингауй"
- Водоохранная зона р. Родник (50 м)

38:10:010701 Кадастровый номер кадастрового квартала
 38:10:000000:1890 Кадастровый номер земельного участка

Примечания:

- Границы населенных пунктов не установлены в соответствии с действующим земельным законодательством. Границы отображены в соответствии с генеральным планом муниципальных образований Куйтунского района Иркутской области.
- Границы земель лесного фонда отображены в соответствии с границами Куйтунского лесничества, утвержденными Приказом Рослесхоза № 151 от 13.02.2020 «Об установлении границ Куйтунского лесничества в Иркутской области» (в ред. от 21.07.2020 Приказа Рослесхоза № 691), представленными ФГБУ "Рослесинформ" в виде пространственных данных и материалов о координатах границ Куйтунского лесничества.
- В соответствии с генеральными планами муниципальных образований Куйтунского района линейный объект расположен вне границ территорий, подверженных риску возникновения чрезвычайных ситуаций природного и техногенного характера.
- ООПТ федерального, регионального, местного значения отсутствуют.
- Публичные сервитуты, установленные в соответствии с законодательством РФ, отсутствуют.
- План выполнен на топографической основе по материалам изысканий, выполненных ООО "ПРОСПЕКТОР СИБ" в марте 2022 г.
 - Система высот - Балтийская 1977 г.
 - Система координат - МСК-38
 - Сечение рельефа горизонталями через 0.50 м.

07/39-22-ППТ-МО-ГЧ-4					
"Строительство и реконструкция автомобильной дороги общего пользования регионального или межмуниципального значения Куйтун - Барлук - Мингауй (Реконструкция автомобильной дороги Куйтун - Барлук - Мингауй на участке км 49+982 - км 67+610 в Куйтунском районе Иркутской области)"					
Изм.	Кол.уч.	Лист	Ндок	Подпись	Дата
Выполнил	Волкова			<i>Волкова</i>	03.23
Проверил	Полубоярова			<i>Полубоярова</i>	03.23
ГИП	Назаров			<i>Назаров</i>	03.23
				ПРОЕКТ ПЛАНИРОВКИ ТЕРРИТОРИИ	
				Стадия	Лист
				ДПТ	5
				ООО "ПРОСПЕКТОР СИБ"	
Схема границ зон с особыми условиями использования территорий, особо охраняемых природных территорий, лесничеств, территорий объектов культурного наследия, включая границы территорий, подверженных риску возникновения чрезвычайных ситуаций природного и техногенного характера М 1 : 2000					




СХЕМА ГРАНИЦ ЗОН С ОСОБЫМИ УСЛОВИЯМИ ИСПОЛЬЗОВАНИЯ ТЕРРИТОРИЙ, ОСОБО ОХРАНЯЕМЫХ ПРИРОДНЫХ ТЕРРИТОРИЙ, ЛЕСНИЧЕСТВ, ТЕРРИТОРИЙ ОБЪЕКТОВ КУЛЬТУРНОГО НАСЛЕДИЯ, ВКЛЮЧАЯ ГРАНИЦЫ ТЕРРИТОРИЙ, ПОДВЕРЖЕННЫХ РИСКУ ВОЗНИКНОВЕНИЯ ЧРЕЗВЫЧАЙНЫХ СИТУАЦИЙ ПРИРОДНОГО И ТЕХНОГЕННОГО ХАРАКТЕРА

СТРОИТЕЛЬСТВО И РЕКОНСТРУКЦИЯ АВТОМОБИЛЬНОЙ ДОРОГИ ОБЩЕГО ПОЛЬЗОВАНИЯ РЕГИОНАЛЬНОГО ИЛИ МЕЖМУНИЦИПАЛЬНОГО ЗНАЧЕНИЯ КУЙТУН - БАРЛУК - МИНГАТУЙ
(РЕКОНСТРУКЦИЯ АВТОМОБИЛЬНОЙ ДОРОГИ КУЙТУН - БАРЛУК - МИНГАТУЙ НА УЧАСТКЕ КМ 49+982 - КМ 67+610 В КУЙТУНСКОМ РАЙОНЕ ИРКУТСКОЙ ОБЛАСТИ)
М 1 : 2000


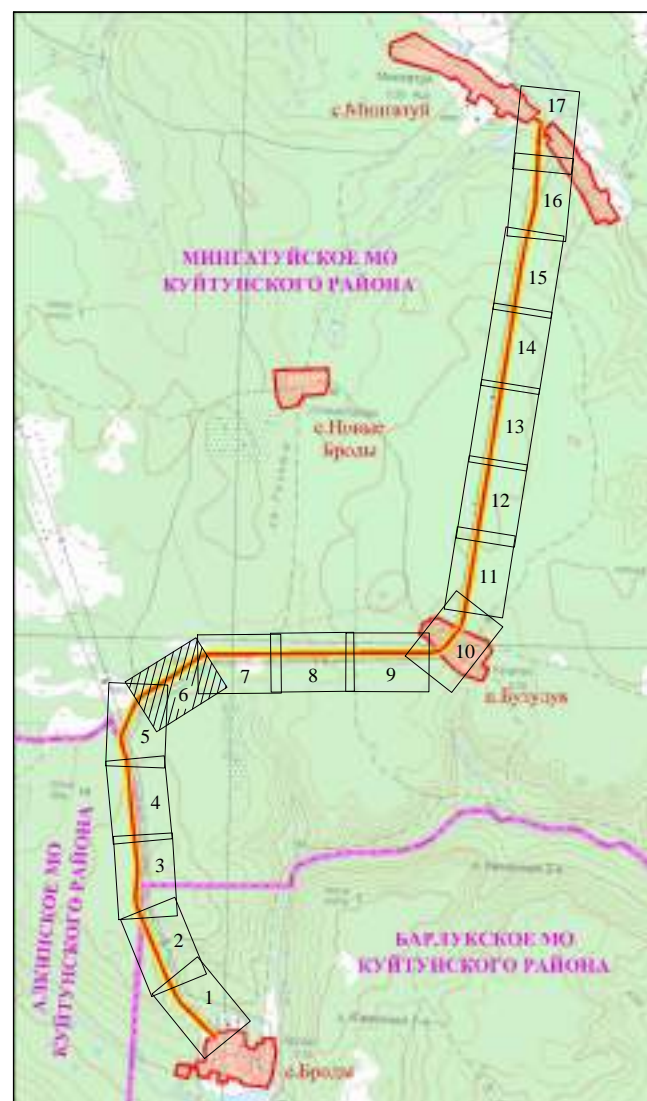


Схема расположения листов графической части



УСЛОВНЫЕ ОБОЗНАЧЕНИЯ:

ГРАНИЦЫ:

Проект	Сущ.	Граница муниципальных образований Куйтунского района Иркутской области (данные о которой содержатся в ЕГРН)
		Граница населенных пунктов Куйтунского района Иркутской области (данные о которой отсутствуют в ЕГРН)
		Граница территории, в отношении которой осуществляется подготовка проекта планировки
		Граница зоны планируемого размещения линейного объекта (автомобильной дороги общего пользования регионального или межмуниципального значения)
		Граница зон планируемого размещения линейных объектов, подлежащих реконструкции в связи с изменением их местоположения (воздушные линии электропередач ВЛ-10 кВ)
		Граница кадастрового квартала
		Граница существующих земельных участков в соответствии с данными ЕГРН, именными сведениями о которой достаточно для определения ее местоположения
		Граница Куйтунского участкового лесничества и Барлуцкого участкового лесничества Куйтунского лесничества
		Граница Технического участка № 1 (совхоз "Барлуцкий") Барлуцкого участкового лесничества Куйтунского лесничества

КАТЕГОРИЯ ЗЕМЕЛЬ ПО ЦЕЛЕВОМУ НАЗНАЧЕНИЮ:

Проект	Сущ.	ЗЕМЛИ НАСЕЛЕННЫХ ПУНКТОВ
		ЗЕМЛИ ПРОМЫШЛЕННОСТИ И ИНОГО СПЕЦИАЛЬНОГО НАЗНАЧЕНИЯ
		ЗЕМЛИ ЛЕСНОГО ФОНДА
		ЗЕМЛИ, ГОСУДАРСТВЕННАЯ СОБСТВЕННОСТЬ НА КОТОРЫЕ НЕ РАЗГРАНИЧЕНА

ЗОНЫ С ОСОБЫМИ УСЛОВИЯМИ ИСПОЛЬЗОВАНИЯ ТЕРРИТОРИЙ:

Проект	Сущ.	Охранная зона ВЛ-10 кВ
		Охранная зона ВЛ-04 кВ
		Придорожная полоса автомобильной дороги "Куйтун - Барлук - Мингатуй"
		Водоохранная зона р. Родник (50 м)

38:10:010701 Кадастровый номер кадастрового квартала
38:10:000000:1890 Кадастровый номер земельного участка

Примечания:

- Границы населенных пунктов не установлены в соответствии с действующим земельным законодательством. Границы отображены в соответствии с генеральным планом муниципальных образований Куйтунского района Иркутской области.
- Границы земель лесного фонда отображены в соответствии с границами Куйтунского лесничества, утвержденными Приказом Рослесхоза № 151 от 13.02.2020 «Об установлении границ Куйтунского лесничества в Иркутской области» (в ред. от 21.07.2020 Приказа Рослесхоза № 691), представленными ФГБУ "Рослесинформ" в виде пространственных данных и материалов о координатах границ Куйтунского лесничества.
- В соответствии с генеральными планами муниципальных образований Куйтунского района линейный объект расположен вне границ территорий, подверженных риску возникновения чрезвычайных ситуаций природного и техногенного характера.
- ООПТ федерального, регионального, местного значения отсутствуют.
- Публичные сервитуты, установленные в соответствии с законодательством РФ, отсутствуют.
- План выполнен на топографической основе по материалам изысканий, выполненных ООО "ПРОСПЕКТОР СИБ" в марте 2022 г.
- Система высот - Балтийская 1977 г.
- Система координат - МСК-38
- Сечение рельефа горизонталями через 0.50 м.

					07/39-22-ППТ-МО-ГЧ-4					
					"Строительство и реконструкция автомобильной дороги общего пользования регионального или межмуниципального значения Куйтун - Барлук - Мингатуй (Реконструкция автомобильной дороги Куйтун - Барлук - Мингатуй на участке км 49+982 - км 67+610 в Куйтунском районе Иркутской области)"					
Изм.	Кол.уч.	Лист	Ндок	Подпись	Дата	ПРОЕКТ ПЛАНИРОВКИ ТЕРРИТОРИИ	Стадия	Лист	Листов	
Выполнил	Волкова			<i>Волкова</i>	03.23		ООО "ПРОСПЕКТОР СИБ"	ДПТ	6	
Проверил	Полубоярова			<i>Полубоярова</i>	03.23					
ГИП	Назаров			<i>Назаров</i>	03.23	Схема границ зон с особыми условиями использования территорий, особо охраняемых природных территорий, лесничеств, территорий объектов культурного наследия, включая границы территорий, подверженных риску возникновения чрезвычайных ситуаций природного и техногенного характера М 1 : 2000				

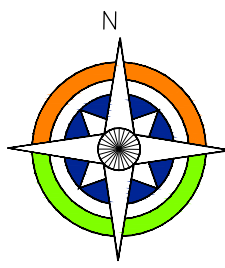


СХЕМА ГРАНИЦ ЗОН С ОСОБЫМИ УСЛОВИЯМИ ИСПОЛЬЗОВАНИЯ ТЕРРИТОРИЙ, ОСОБО ОХРАНЯЕМЫХ ПРИРОДНЫХ ТЕРРИТОРИЙ, ЛЕСНИЧЕСТВ, ТЕРРИТОРИЙ ОБЪЕКТОВ КУЛЬТУРНОГО НАСЛЕДИЯ, ВКЛЮЧАЯ ГРАНИЦЫ ТЕРРИТОРИЙ, ПОДВЕРЖЕННЫХ РИСКУ ВОЗНИКНОВЕНИЯ ЧРЕЗВЫЧАЙНЫХ СИТУАЦИЙ ПРИРОДНОГО И ТЕХНОГЕННОГО ХАРАКТЕРА

СТРОИТЕЛЬСТВО И РЕКОНСТРУКЦИЯ АВТОМОБИЛЬНОЙ ДОРОГИ ОБЩЕГО ПОЛЬЗОВАНИЯ РЕГИОНАЛЬНОГО ИЛИ МЕЖМУНИЦИПАЛЬНОГО ЗНАЧЕНИЯ КУЙТУН - БАРЛУК - МИНГАТУЙ
(РЕКОНСТРУКЦИЯ АВТОМОБИЛЬНОЙ ДОРОГИ КУЙТУН - БАРЛУК - МИНГАТУЙ НА УЧАСТКЕ КМ 49+982 - КМ 67+610 В КУЙТУНСКОМ РАЙОНЕ ИРКУТСКОЙ ОБЛАСТИ)
М 1 : 2000


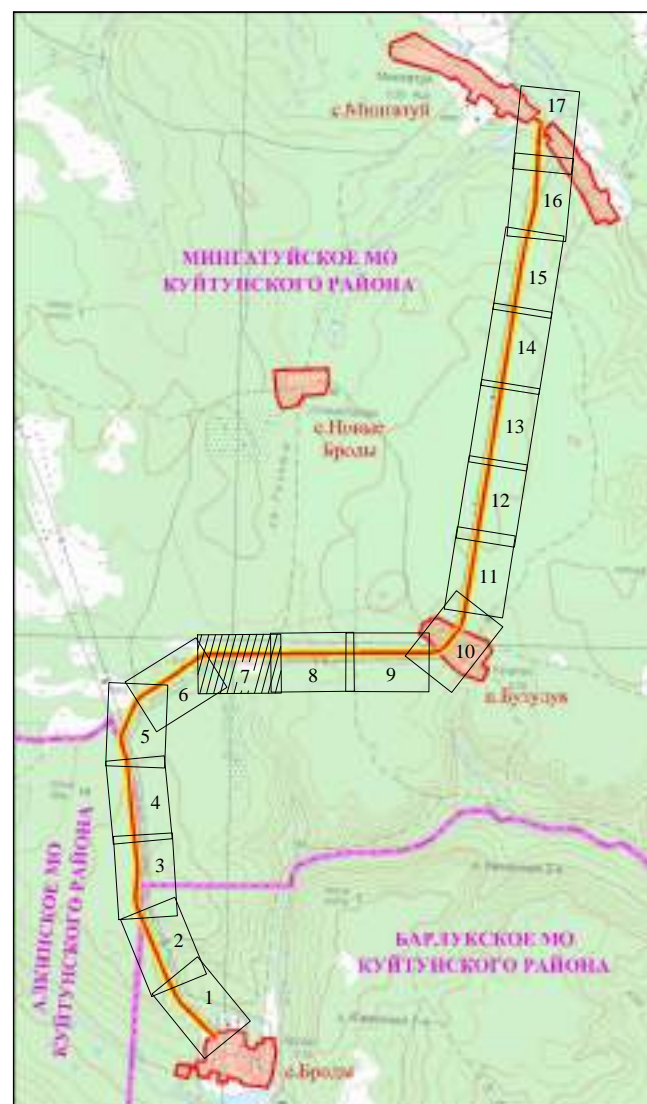


Схема расположения листов графической части



УСЛОВНЫЕ ОБОЗНАЧЕНИЯ:

ГРАНИЦЫ:

Проект	Сущ.	Граница муниципальных образований Куйтунского района Иркутской области (данные о которой содержатся в ЕГРН)
		Граница населенных пунктов Куйтунского района Иркутской области (данные о которой отсутствуют в ЕГРН)
		Граница территории, в отношении которой осуществляется подготовка проекта планировки
		Граница зоны планируемого размещения линейных объектов (автомобильной дороги общего пользования регионального или межмуниципального значения)
		Граница зон планируемого размещения линейных объектов, подлежащих реконструкции в связи с изменением их местоположения (воздушные линии электропередач ВЛ-10 кВ)
		Граница кадастрового квартала
		Граница существующих земельных участков в соответствии с данными ЕГРН, именующихся сведениями о которой достаточно для определения ее местоположения
		Граница Куйтунского участкового лесничества и Барлуковского участкового лесничества Куйтунского лесничества
		Граница Технического участка № 1 (совхоз "Барлуковский") Барлуковского участкового лесничества Куйтунского лесничества

КАТЕГОРИЯ ЗЕМЕЛЬ ПО ЦЕЛЕВОМУ НАЗНАЧЕНИЮ:

Проект	Сущ.	ЗЕМЛИ НАСЕЛЕННЫХ ПУНКТОВ
		ЗЕМЛИ ПРОМЫШЛЕННОСТИ И ИНОГО СПЕЦИАЛЬНОГО НАЗНАЧЕНИЯ
		ЗЕМЛИ ЛЕСНОГО ФОНДА
		ЗЕМЛИ, ГОСУДАРСТВЕННАЯ СОБСТВЕННОСТЬ НА КОТОРЫЕ НЕ РАЗГРАНИЧЕНА

ЗОНЫ С ОСОБЫМИ УСЛОВИЯМИ ИСПОЛЬЗОВАНИЯ ТЕРРИТОРИЙ:

Проект	Сущ.	Охранная зона ВЛ-10 кВ
		Охранная зона ВЛ-04 кВ
		Придорожная полоса автомобильной дороги "Куйтун - Барлук - Мингатуй"
		Водоохранная зона р. Родник (50 м)

38:10:010701 Кадастровый номер кадастрового квартала
38:10:000000:1890 Кадастровый номер земельного участка

Примечания:

- Границы населенных пунктов не установлены в соответствии с действующим земельным законодательством. Границы отображены в соответствии с генеральным планом муниципальных образований Куйтунского района Иркутской области.
- Границы земель лесного фонда отображены в соответствии с границами Куйтунского лесничества, утвержденными Приказом Рослесхоза № 151 от 13.02.2020 «Об установлении границ Куйтунского лесничества в Иркутской области» (в ред. от 21.07.2020 Приказа Рослесхоза № 691), предоставленными ФГБУ "Рослесинфорг" в виде пространственных данных и материалов о координатах границ Куйтунского лесничества.
- В соответствии с генеральными планами муниципальных образований Куйтунского района линейный объект расположен вне границ территорий, подверженных риску возникновения чрезвычайных ситуаций природного и техногенного характера.
- ООПТ федерального, регионального, местного значения отсутствуют.
- Публичные сервитуты, установленные в соответствии с законодательством РФ, отсутствуют.
- План выполнен на топографической основе по материалам изысканий, выполненных ООО "ПРОСПЕКТОР СИБ" в марте 2022 г.
- Система высот - Балтийская 1977 г.
- Система координат - МСК-38
- Сечение рельефа горизонталями через 0.50 м.

					07/39-22-ППТ-МО-ГЧ-4					
					"Строительство и реконструкция автомобильной дороги общего пользования регионального или межмуниципального значения Куйтун - Барлук - Мингатуй (Реконструкция автомобильной дороги Куйтун - Барлук - Мингатуй на участке км 49+982 - км 67+610 в Куйтунском районе Иркутской области)"					
Изм.	Кол.уч.	Лист	Ндок	Подпись	Дата	ПРОЕКТ ПЛАНИРОВКИ ТЕРРИТОРИИ	Стадия	Лист	Листов	
Выполнил	Волкова			<i>Волкова</i>	03.23		ООО "ПРОСПЕКТОР СИБ"	ДПТ	7	
Проверил	Полубоярова			<i>Полубоярова</i>	03.23					
ГИП	Назаров			<i>Назаров</i>	03.23	Схема границ зон с особыми условиями использования территорий, особо охраняемых природных территорий, лесничества, территорий объектов культурного наследия, включая границы территорий, подверженных риску возникновения чрезвычайных ситуаций природного и техногенного характера М 1 : 2000				

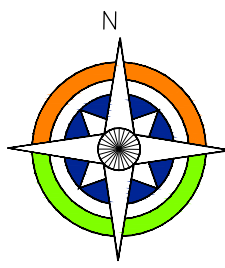


СХЕМА ГРАНИЦ ЗОН С ОСОБЫМИ УСЛОВИЯМИ ИСПОЛЬЗОВАНИЯ ТЕРРИТОРИЙ, ОСОБО ОХРАНЯЕМЫХ ПРИРОДНЫХ ТЕРРИТОРИЙ, ЛЕСНИЧЕСТВ, ТЕРРИТОРИЙ ОБЪЕКТОВ КУЛЬТУРНОГО НАСЛЕДИЯ, ВКЛЮЧАЯ ГРАНИЦЫ ТЕРРИТОРИЙ, ПОДВЕРЖЕННЫХ РИСКУ ВОЗНИКНОВЕНИЯ ЧРЕЗВЫЧАЙНЫХ СИТУАЦИЙ ПРИРОДНОГО И ТЕХНОГЕННОГО ХАРАКТЕРА

СТРОИТЕЛЬСТВО И РЕКОНСТРУКЦИЯ АВТОМОБИЛЬНОЙ ДОРОГИ ОБЩЕГО ПОЛЬЗОВАНИЯ РЕГИОНАЛЬНОГО ИЛИ МЕЖМУНИЦИПАЛЬНОГО ЗНАЧЕНИЯ КУЙТУН - БАРЛУК - МИНГАТУЙ (РЕКОНСТРУКЦИЯ АВТОМОБИЛЬНОЙ ДОРОГИ КУЙТУН - БАРЛУК - МИНГАТУЙ НА УЧАСТКЕ КМ 49+982 - КМ 67+610 В КУЙТУНСКОМ РАЙОНЕ ИРКУТСКОЙ ОБЛАСТИ)
М 1 : 2000




Схема расположения листов графической части



УСЛОВНЫЕ ОБОЗНАЧЕНИЯ:

ГРАНИЦЫ:

Проект	Сущ.	Граница муниципальных образований Куйтунского района Иркутской области (данные о которой содержатся в ЕГРН)
		Граница населенных пунктов Куйтунского района Иркутской области (данные о которой отсутствуют в ЕГРН)
		Граница территории, в отношении которой осуществляется подготовка проекта планировки
		Граница зоны планируемого размещения линейного объекта (автомобильной дороги общего пользования регионального или межмуниципального значения)
		Граница зон планируемого размещения линейных объектов, подлежащих реконструкции в связи с изменением их местоположения (воздушные линии электропередач ВЛ-10 кВ)
		Граница кадастрового квартала
		Граница существующих земельных участков в соответствии с данными ЕГРН, именности сведений о которой достаточно для определения ее местоположения
		Граница Куйтунского участкового лесничества и Барлуцкого участкового лесничества Куйтунского лесничества
		Граница Технического участка № 1 (совхоз "Барлуцкий") Барлуцкого участкового лесничества Куйтунского лесничества

КАТЕГОРИЯ ЗЕМЕЛЬ ПО ЦЕЛЕВОМУ НАЗНАЧЕНИЮ:

Проект	Сущ.	ЗЕМЛИ НАСЕЛЕННЫХ ПУНКТОВ
		ЗЕМЛИ ПРОМЫШЛЕННОСТИ И ИНОГО СПЕЦИАЛЬНОГО НАЗНАЧЕНИЯ
		ЗЕМЛИ ЛЕСНОГО ФОНДА
		ЗЕМЛИ, ГОСУДАРСТВЕННАЯ СОБСТВЕННОСТЬ НА КОТОРЫЕ НЕ РАЗГРАНИЧЕНА

ЗОНЫ С ОСОБЫМИ УСЛОВИЯМИ ИСПОЛЬЗОВАНИЯ ТЕРРИТОРИЙ:

Проект	Сущ.	Охранная зона ВЛ-10 кВ
		Охранная зона ВЛ-04 кВ
		Придорожная полоса автомобильной дороги "Куйтун - Барлук - Мингауй"
		Водоохранная зона р. Родник (50 м)

38:10:010701 Кадастровый номер кадастрового квартала
 38:10:000000:1890 Кадастровый номер земельного участка

Примечания:

- Границы населенных пунктов не установлены в соответствии с действующим земельным законодательством. Границы отображены в соответствии с генеральным планом муниципальных образований Куйтунского района Иркутской области.
- Границы земель лесного фонда отображены в соответствии с границами Куйтунского лесничества, утвержденными Приказом Рослесхоза № 151 от 13.02.2020 «Об установлении границ Куйтунского лесничества в Иркутской области» (в ред. от 21.07.2020 Приказа Рослесхоза № 691), представленными ФГБУ "Рослесинфорг" в виде пространственных данных и материалов о координатах границ Куйтунского лесничества.
- В соответствии с генеральными планами муниципальных образований Куйтунского района линейный объект расположен вне границ территорий, подверженных риску возникновения чрезвычайных ситуаций природного и техногенного характера.
- ООПТ федерального, регионального, местного значения отсутствуют.
- Публичные сервитуты, установленные в соответствии с законодательством РФ, отсутствуют.
- План выполнен на топографической основе по материалам изысканий, выполненных ООО "ПРОСПЕКТОР СИБ" в марте 2022 г.
 - Система высот - Балтийская 1977 г.
 - Система координат - МСК-38
 - Сечение рельефа горизонталями через 0.50 м.

07/39-22-ППТ-МО-ГЧ-4					
"Строительство и реконструкция автомобильной дороги общего пользования регионального или межмуниципального значения Куйтун - Барлук - Мингауй (Реконструкция автомобильной дороги Куйтун - Барлук - Мингауй на участке км 49+982 - км 67+610 в Куйтунском районе Иркутской области)"					
Изм.	Кол.уч.	Лист	Ндок	Подпись	Дата
Выполнил	Волкова			<i>Волкова</i>	03.23
Проверил	Полубоярова			<i>Полубоярова</i>	03.23
ГИП	Назаров			<i>Назаров</i>	03.23
ПРОЕКТ ПЛАНИРОВКИ ТЕРРИТОРИИ				Стадия	Лист
ООО "ПРОСПЕКТОР СИБ"				ДПТ	8
Схема границ зон с особыми условиями использования территорий, особо охраняемых природных территорий, лесничества, территорий объектов культурного наследия, включая границы территорий, подверженных риску возникновения чрезвычайных ситуаций природного и техногенного характера М 1 : 2000					

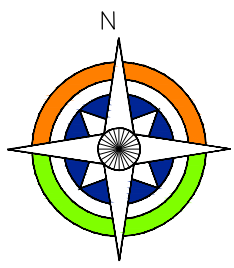


СХЕМА ГРАНИЦ ЗОН С ОСОБЫМИ УСЛОВИЯМИ ИСПОЛЬЗОВАНИЯ ТЕРРИТОРИЙ, ОСОБО ОХРАНЯЕМЫХ ПРИРОДНЫХ ТЕРРИТОРИЙ, ЛЕСНИЧЕСТВ, ТЕРРИТОРИЙ ОБЪЕКТОВ КУЛЬТУРНОГО НАСЛЕДИЯ, ВКЛЮЧАЯ ГРАНИЦЫ ТЕРРИТОРИЙ, ПОДВЕРЖЕННЫХ РИСКУ ВОЗНИКНОВЕНИЯ ЧРЕЗВЫЧАЙНЫХ СИТУАЦИЙ ПРИРОДНОГО И ТЕХНОГЕННОГО ХАРАКТЕРА

СТРОИТЕЛЬСТВО И РЕКОНСТРУКЦИЯ АВТОМОБИЛЬНОЙ ДОРОГИ ОБЩЕГО ПОЛЬЗОВАНИЯ РЕГИОНАЛЬНОГО ИЛИ МЕЖМУНИЦИПАЛЬНОГО ЗНАЧЕНИЯ КУЙТУН - БАРЛУК - МИНГАТУЙ (РЕКОНСТРУКЦИЯ АВТОМОБИЛЬНОЙ ДОРОГИ КУЙТУН - БАРЛУК - МИНГАТУЙ НА УЧАСТКЕ КМ 49+982 - КМ 67+610 В КУЙТУНСКОМ РАЙОНЕ ИРКУТСКОЙ ОБЛАСТИ)
М 1 : 2000


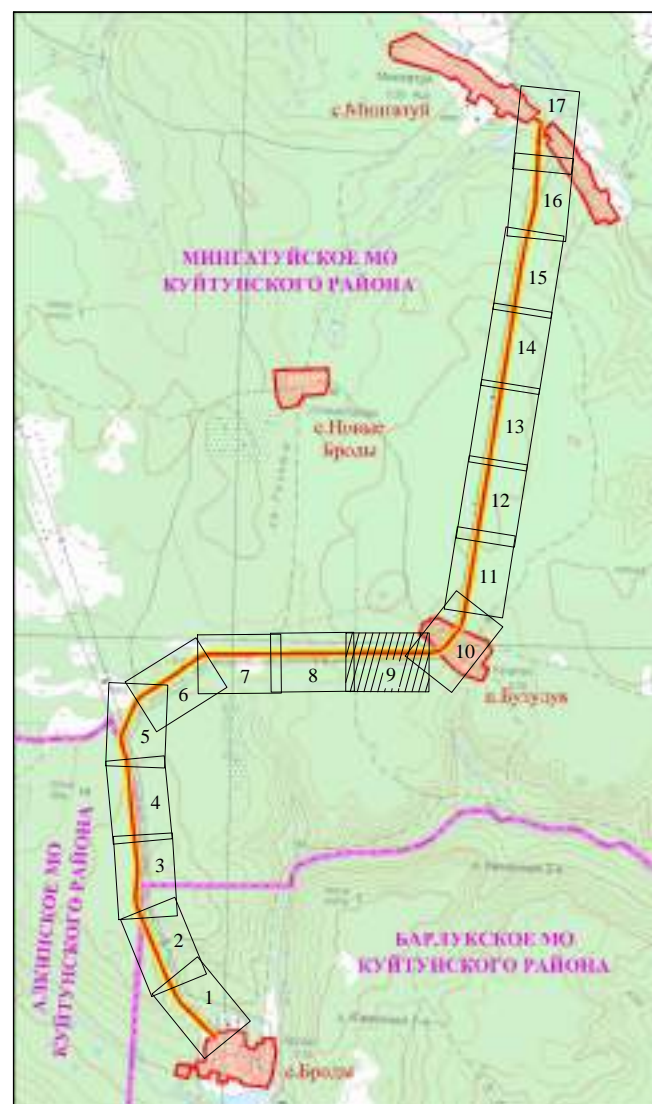


Схема расположения листов графической части



УСЛОВНЫЕ ОБОЗНАЧЕНИЯ:

ГРАНИЦЫ:

Проект	Сущ.	Граница муниципальных образований Куйтунского района Иркутской области (данные о которой содержатся в ЕГРН)
		Граница населенных пунктов Куйтунского района Иркутской области (данные о которой отсутствуют в ЕГРН)
		Граница территории, в отношении которой осуществляется подготовка проекта планировки
		Граница зоны планируемого размещения линейного объекта (автомобильной дороги общего пользования регионального или межмуниципального значения)
		Граница зон планируемого размещения линейных объектов, подлежащих реконструкции в связи с изменением их местоположения (воздушные линии электропередач ВЛ-10 кВ)
		Граница кадастрового квартала
		Граница существующих земельных участков в соответствии с данными ЕГРН, именными сведениями о которой достаточно для определения ее местоположения
		Граница Куйтунского участкового лесничества и Барлукского участкового лесничества Куйтунского лесничества
		Граница Технического участка № 1 (совхоз "Барлукский") Барлукского участкового лесничества Куйтунского лесничества

КАТЕГОРИЯ ЗЕМЕЛЬ ПО ЦЕЛЕВОМУ НАЗНАЧЕНИЮ:

Проект	Сущ.	ЗЕМЛИ НАСЕЛЕННЫХ ПУНКТОВ
		ЗЕМЛИ ПРОМЫШЛЕННОСТИ И ИНОГО СПЕЦИАЛЬНОГО НАЗНАЧЕНИЯ
		ЗЕМЛИ ЛЕСНОГО ФОНДА
		ЗЕМЛИ, ГОСУДАРСТВЕННАЯ СОБСТВЕННОСТЬ НА КОТОРЫЕ НЕ РАЗГРАНИЧЕНА

ЗОНЫ С ОСОБЫМИ УСЛОВИЯМИ ИСПОЛЬЗОВАНИЯ ТЕРРИТОРИЙ:

Проект	Сущ.	Охранная зона ВЛ-10 кВ
		Охранная зона ВЛ-04 кВ
		Придорожная полоса автомобильной дороги "Куйтун - Барлук - Мингатуй"
		Водоохранная зона р. Родник (50 м)

38:10:010701 Кадастровый номер кадастрового квартала
38:10:000000:1890 Кадастровый номер земельного участка

Примечания:

- Границы населенных пунктов не установлены в соответствии с действующим земельным законодательством. Границы отображены в соответствии с генеральным планом муниципальных образований Куйтунского района Иркутской области.
- Границы земель лесного фонда отображены в соответствии с границами Куйтунского лесничества, утвержденными Приказом Рослесхоза № 151 от 13.02.2020 «Об установлении границ Куйтунского лесничества в Иркутской области» (в ред. от 21.07.2020 Приказа Рослесхоза № 691), представленными ФГБУ "Рослесинформ" в виде пространственных данных и материалов о координатах границ Куйтунского лесничества.
- В соответствии с генеральными планами муниципальных образований Куйтунского района линейный объект расположен вне границ территорий, подверженных риску возникновения чрезвычайных ситуаций природного и техногенного характера.
- ООПТ федерального, регионального, местного значения отсутствуют.
- Публичные сервитуты, установленные в соответствии с законодательством РФ, отсутствуют.
- План выполнен на топографической основе по материалам изысканий, выполненных ООО "ПРОСПЕКТОР СИБ" в марте 2022 г.
 - Система высот - Балтийская 1977 г.
 - Система координат - МСК-38
 - Сечение рельефа горизонталями через 0.50 м.

					07/39-22-ППТ-МО-ГЧ-4				
					"Строительство и реконструкция автомобильной дороги общего пользования регионального или межмуниципального значения Куйтун - Барлук - Мингатуй (Реконструкция автомобильной дороги Куйтун - Барлук - Мингатуй на участке км 49+982 - км 67+610 в Куйтунском районе Иркутской области)"				
Изм.	Кол.уч.	Лист	Ндок	Подпись	Дата	ПРОЕКТ ПЛАНИРОВКИ ТЕРРИТОРИИ	Стадия	Лист	Листов
Выполнил	Волкова			<i>Волкова</i>	03.23		ДПТ	9	ООО "ПРОСПЕКТОР СИБ"
Проверил	Полубоярова			<i>Полубоярова</i>	03.23				
ГИП	Назаров			<i>Назаров</i>	03.23	Схема границ зон с особыми условиями использования территорий, особо охраняемых природных территорий, лесничества, территорий объектов культурного наследия, включая границы территорий, подверженных риску возникновения чрезвычайных ситуаций природного и техногенного характера М 1 : 2000			

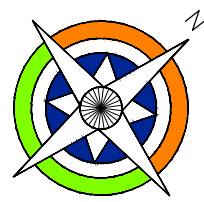


СХЕМА ГРАНИЦ ЗОН С ОСОБЫМИ УСЛОВИЯМИ ИСПОЛЬЗОВАНИЯ ТЕРРИТОРИЙ, ОСОБО ОХРАНЯЕМЫХ ПРИРОДНЫХ ТЕРРИТОРИЙ, ЛЕСНИЧЕСТВ, ТЕРРИТОРИЙ ОБЪЕКТОВ КУЛЬТУРНОГО НАСЛЕДИЯ, ВКЛЮЧАЯ ГРАНИЦЫ ТЕРРИТОРИЙ, ПОДВЕРЖЕННЫХ РИСКУ ВОЗНИКНОВЕНИЯ ЧРЕЗВЫЧАЙНЫХ СИТУАЦИЙ ПРИРОДНОГО И ТЕХНОГЕННОГО ХАРАКТЕРА

СТРОИТЕЛЬСТВО И РЕКОНСТРУКЦИЯ АВТОМОБИЛЬНОЙ ДОРОГИ ОБЩЕГО ПОЛЬЗОВАНИЯ РЕГИОНАЛЬНОГО ИЛИ МЕЖМУНИЦИПАЛЬНОГО ЗНАЧЕНИЯ КУЙТУН - БАРЛУК - МИНГАТУЙ
(РЕКОНСТРУКЦИЯ АВТОМОБИЛЬНОЙ ДОРОГИ КУЙТУН - БАРЛУК - МИНГАТУЙ НА УЧАСТКЕ КМ 49+982 - КМ 67+610 В КУЙТУНСКОМ РАЙОНЕ ИРКУТСКОЙ ОБЛАСТИ)
М 1 : 2000

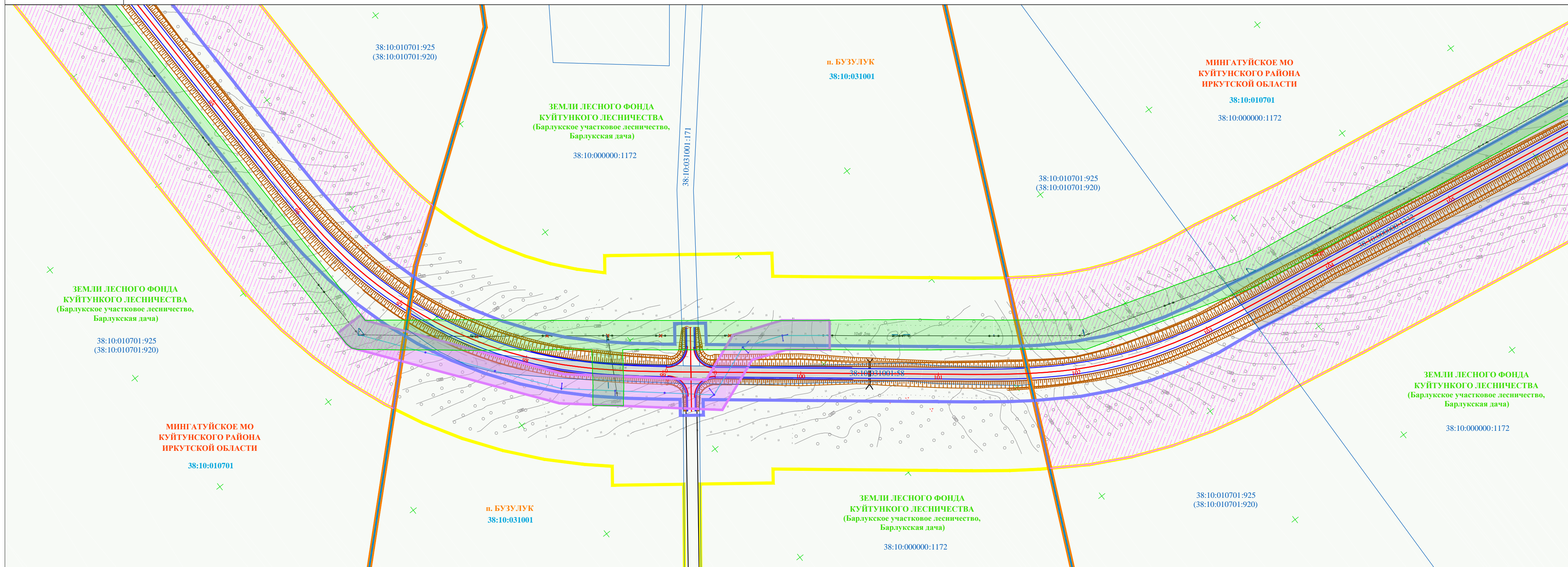
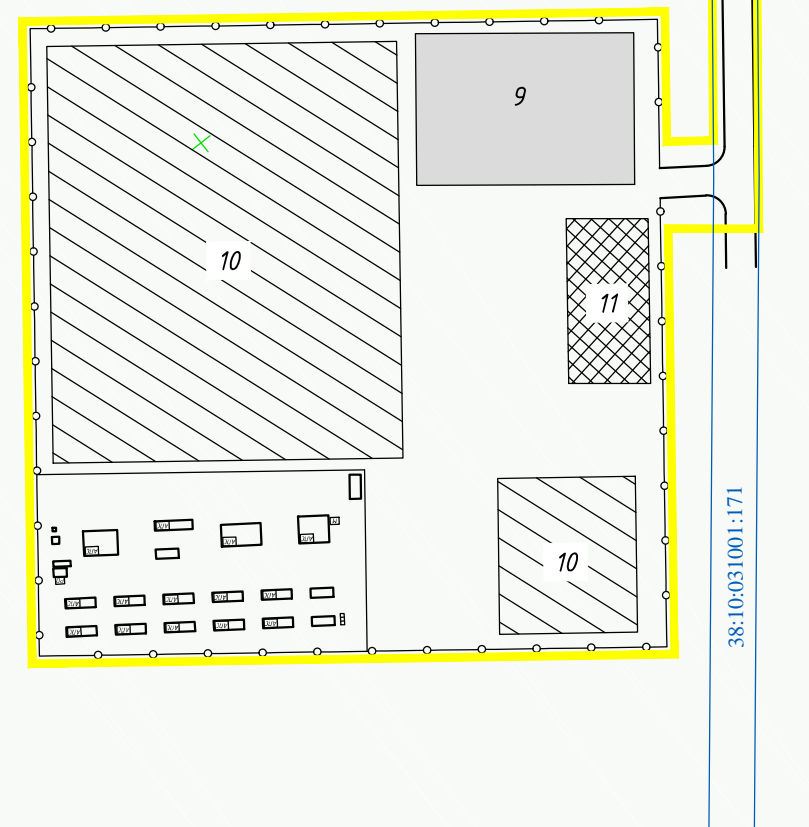
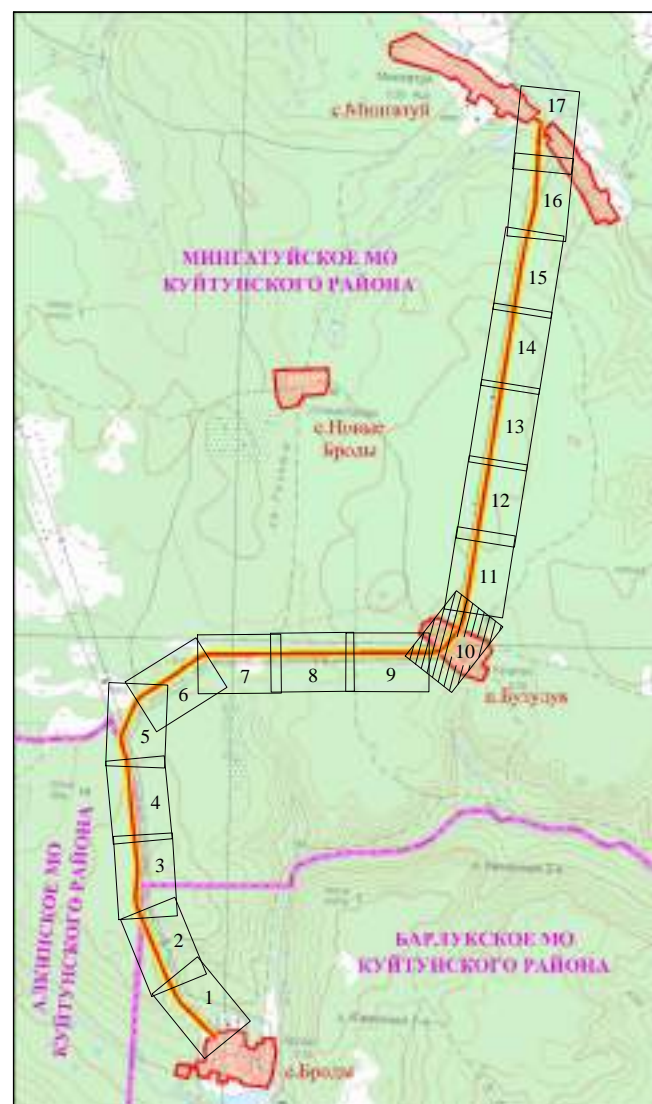


Схема расположения листов графической части



УСЛОВНЫЕ ОБОЗНАЧЕНИЯ:

ГРАНИЦЫ:

Проект Сущ.

- Граница муниципальных образований Куйтунского района Иркутской области (данные о которой содержатся в ЕГРН)
- Граница населенных пунктов Куйтунского района Иркутской области (данные о которой отсутствуют в ЕГРН)
- Граница территории, в отношении которой осуществляется подготовка проекта планировки объекта (автомобильной дороги общего пользования регионального или межмуниципального значения)
- Граница зоны планируемого размещения линейного объекта (автомобильной дороги общего пользования регионального или межмуниципального значения)
- Граница зон планируемого размещения линейных объектов, подлежащих реконструкции в связи с изменением их местоположения (воздушные линии электропередач ВЛ-10 кВ)
- Граница кадастрового квартала
- Граница существующих земельных участков в соответствии с данными ЕГРН, имеющих сведения о которой достаточно для определения ее местоположения
- Граница Куйтунского участкового лесничества и Барлуцкого участкового лесничества Куйтунского лесничества
- Граница Технического участка № 1 (совхоз "Барлуцкий") Барлуцкого участкового лесничества Куйтунского лесничества

КАТЕГОРИЯ ЗЕМЕЛЬ ПО ЦЕЛЕВОМУ НАЗНАЧЕНИЮ:

Проект Сущ.

- ЗЕМЛИ НАСЕЛЕННЫХ ПУНКТОВ
- ЗЕМЛИ ПРОМЫШЛЕННОСТИ И ИНОГО СПЕЦИАЛЬНОГО НАЗНАЧЕНИЯ
- ЗЕМЛИ ЛЕСНОГО ФОНДА
- ЗЕМЛИ ГОСУДАРСТВЕННОЙ СОБСТВЕННОСТИ НА КОТОРЫЕ НЕ РАЗГРАНИЧЕНА

ЗОНЫ С ОСОБЫМИ УСЛОВИЯМИ ИСПОЛЬЗОВАНИЯ ТЕРРИТОРИИ:

Проект Сущ.

- Охранная зона ВЛ-10 кВ
- Охранная зона ВЛ-04 кВ
- Придорожная полоса автомобильной дороги "Куйтун - Барлук - Мингауй"
- Водоохранная зона р. Родник (50 м)

38:10:010701 Кадастровый номер кадастрового квартала
38:10:000000:1890 Кадастровый номер земельного участка

Примечания:

- Границы населенных пунктов не установлены в соответствии с действующим земельным законодательством. Границы отображены в соответствии с генеральным планом муниципальных образований Куйтунского района Иркутской области.
- Границы земель лесного фонда отображены в соответствии с границами Куйтунского лесничества, утвержденными Приказом Рослесхоза № 151 от 13.02.2020 «Об установлении границ Куйтунского лесничества в Иркутской области» (в ред. от 21.07.2020 Приказа Рослесхоза № 691), представленными ФГБУ "Рослесинфорг" в виде пространственных данных и материалов о координатах границ Куйтунского лесничества.
- В соответствии с генеральными планами муниципальных образований Куйтунского района линейный объект расположен вне границ территорий, подверженных риску возникновения чрезвычайных ситуаций природного и техногенного характера.
- ООПТ федерального, регионального, местного значения отсутствуют.
- Публичные сервитуты, установленные в соответствии с законодательством РФ, отсутствуют.
- План выполнен на топографической основе по материалам изысканий, выполненных ООО "ПРОСПЕКТОР СИБ" в марте 2022 г.

- Система высот - Балтийская 1977 г.
- Система координат - МСК-38
- Сечение рельефа горизонталями через 0.50 м.

07/39-22-ППТ-МО-ГЧ-4					
"Строительство и реконструкция автомобильной дороги общего пользования регионального или межмуниципального значения Куйтун - Барлук - Мингауй (Реконструкция автомобильной дороги Куйтун - Барлук - Мингауй на участке км 49+982 - км 67+610 в Куйтунском районе Иркутской области)"					
Изм.	Кол.уч.	Лист	Ндок	Подпись	Дата
Выполнил	Волкова			<i>Волкова</i>	03.23
Проверил	Полубоярова			<i>Полубоярова</i>	03.23
ГИП	Назаров			<i>Назаров</i>	03.23
ПРОЕКТ ПЛАНИРОВКИ ТЕРРИТОРИИ				Стадия	Лист
ООО "ПРОСПЕКТОР СИБ"				ДПТ	10
Схема границ зон с особыми условиями использования территорий, особо охраняемых природных территорий, лесничества, территорий объектов культурного наследия, включая границы территорий, подверженных риску возникновения чрезвычайных ситуаций природного и техногенного характера М 1 : 2000					

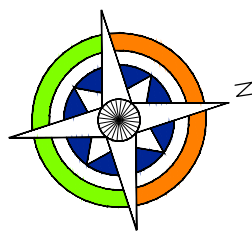


СХЕМА ГРАНИЦ ЗОН С ОСОБЫМИ УСЛОВИЯМИ ИСПОЛЬЗОВАНИЯ ТЕРРИТОРИЙ, ОСОБО ОХРАНЯЕМЫХ ПРИРОДНЫХ ТЕРРИТОРИЙ, ЛЕСНИЧЕСТВ, ТЕРРИТОРИЙ ОБЪЕКТОВ КУЛЬТУРНОГО НАСЛЕДИЯ, ВКЛЮЧАЯ ГРАНИЦЫ ТЕРРИТОРИЙ, ПОДВЕРЖЕННЫХ РИСКУ ВОЗНИКНОВЕНИЯ ЧРЕЗВЫЧАЙНЫХ СИТУАЦИЙ ПРИРОДНОГО И ТЕХНОГЕННОГО ХАРАКТЕРА

СТРОИТЕЛЬСТВО И РЕКОНСТРУКЦИЯ АВТОМОБИЛЬНОЙ ДОРОГИ ОБЩЕГО ПОЛЬЗОВАНИЯ РЕГИОНАЛЬНОГО ИЛИ МЕЖМУНИЦИПАЛЬНОГО ЗНАЧЕНИЯ КУЙТУН - БАРЛУК - МИНГАТУЙ (РЕКОНСТРУКЦИЯ АВТОМОБИЛЬНОЙ ДОРОГИ КУЙТУН - БАРЛУК - МИНГАТУЙ НА УЧАСТКЕ КМ 49+982 - КМ 67+610 В КУЙТУНСКОМ РАЙОНЕ ИРКУТСКОЙ ОБЛАСТИ)
М 1 : 2000




Схема расположения листов графической части



УСЛОВНЫЕ ОБОЗНАЧЕНИЯ:

ГРАНИЦЫ:

Проект	Сущ.	Граница муниципальных образований Куйтунского района Иркутской области (данные о которой содержатся в ЕГРН)
		Граница населенных пунктов Куйтунского района Иркутской области (данные о которой отсутствуют в ЕГРН)
		Граница территории, в отношении которой осуществляется подготовка проекта планировки
		Граница зоны планируемого размещения линейного объекта (автомобильной дороги общего пользования регионального или межмуниципального значения)
		Граница зон планируемого размещения линейных объектов, подлежащих реконструкции в связи с изменением их местоположения (воздушные линии электропередач ВЛ-10 кВ)
		Граница кадастрового квартала
		Граница существующих земельных участков в соответствии с данными ЕГРН, именными сведениями о которой достаточно для определения ее местоположения
		Граница Куйтунского участкового лесничества и Барлуцкого участкового лесничества Куйтунского лесничества
		Граница Технического участка № 1 (совхоз "Барлуцкий") Барлуцкого участкового лесничества Куйтунского лесничества

КАТЕГОРИЯ ЗЕМЕЛЬ ПО ЦЕЛЕВОМУ НАЗНАЧЕНИЮ:

Проект	Сущ.	ЗЕМЛИ НАСЕЛЕННЫХ ПУНКТОВ
		ЗЕМЛИ ПРОМЫШЛЕННОСТИ И ИНОГО СПЕЦИАЛЬНОГО НАЗНАЧЕНИЯ
		ЗЕМЛИ ЛЕСНОГО ФОНДА
		ЗЕМЛИ, ГОСУДАРСТВЕННАЯ СОБСТВЕННОСТЬ НА КОТОРЫЕ НЕ РАЗГРАНИЧЕНА

ЗОНЫ С ОСОБЫМИ УСЛОВИЯМИ ИСПОЛЬЗОВАНИЯ ТЕРРИТОРИИ:

Проект	Сущ.	Охранная зона ВЛ-10 кВ
		Охранная зона ВЛ-04 кВ
		Придорожная полоса автомобильной дороги "Куйтун - Барлук - Мингатуй"
		Водоохранная зона р. Родник (50 м)

38:10:010701 Кадастровый номер кадастрового квартала
 38:10:000000:1890 Кадастровый номер земельного участка

Примечания:

- Границы населенных пунктов не установлены в соответствии с действующим земельным законодательством. Границы отображены в соответствии с генеральным планом муниципальных образований Куйтунского района Иркутской области.
- Границы земель лесного фонда отображены в соответствии с границами Куйтунского лесничества, утвержденными Приказом Рослесхоза № 151 от 13.02.2020 «Об установлении границ Куйтунского лесничества в Иркутской области» (в ред. от 21.07.2020 Приказа Рослесхоза № 691), представленными ФГБУ "Рослесинфорг" в виде пространственных данных и материалов о координатах границ Куйтунского лесничества.
- В соответствии с генеральными планами муниципальных образований Куйтунского района линейный объект расположен вне границ территорий, подверженных риску возникновения чрезвычайных ситуаций природного и техногенного характера.
- ООПТ федерального, регионального, местного значения отсутствуют.
- Публичные сервитуты, установленные в соответствии с законодательством РФ, отсутствуют.
- План выполнен на топографической основе по материалам изысканий, выполненных ООО "ПРОСПЕКТОР СИБ" в марте 2022 г.
 - Система высот - Балтийская 1977 г.
 - Система координат - МСК-38
 - Сечение рельефа горизонталями через 0.50 м.

07/39-22-ППТ-МО-ГЧ-4					
"Строительство и реконструкция автомобильной дороги общего пользования регионального или межмуниципального значения Куйтун - Барлук - Мингатуй (Реконструкция автомобильной дороги Куйтун - Барлук - Мингатуй на участке км 49+982 - км 67+610 в Куйтунском районе Иркутской области)"					
Изм.	Кол.уч.	Лист	Ндок	Подпись	Дата
Выполнил	Волкова			<i>Волкова</i>	03.23
Проверил	Полубоярова			<i>Полубоярова</i>	03.23
ГИП	Назаров			<i>Назаров</i>	03.23
				ПРОЕКТ ПЛАНИРОВКИ ТЕРРИТОРИИ	
				Стадия	Лист
				ДПТ	11
				ООО "ПРОСПЕКТОР СИБ"	
Схема границ зон с особыми условиями использования территорий, особо охраняемых природных территорий, лесничества, территорий объектов культурного наследия, включая границы территорий, подверженных риску возникновения чрезвычайных ситуаций природного и техногенного характера М 1 : 2000					

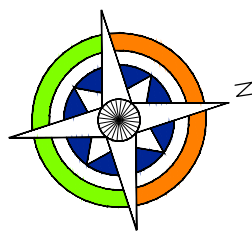


СХЕМА ГРАНИЦ ЗОН С ОСОБЫМИ УСЛОВИЯМИ ИСПОЛЬЗОВАНИЯ ТЕРРИТОРИЙ, ОСОБО ОХРАНЯЕМЫХ ПРИРОДНЫХ ТЕРРИТОРИЙ, ЛЕСНИЧЕСТВ, ТЕРРИТОРИЙ ОБЪЕКТОВ КУЛЬТУРНОГО НАСЛЕДИЯ, ВКЛЮЧАЯ ГРАНИЦЫ ТЕРРИТОРИЙ, ПОДВЕРЖЕННЫХ РИСКУ ВОЗНИКНОВЕНИЯ ЧРЕЗВЫЧАЙНЫХ СИТУАЦИЙ ПРИРОДНОГО И ТЕХНОГЕННОГО ХАРАКТЕРА

СТРОИТЕЛЬСТВО И РЕКОНСТРУКЦИЯ АВТОМОБИЛЬНОЙ ДОРОГИ ОБЩЕГО ПОЛЬЗОВАНИЯ РЕГИОНАЛЬНОГО ИЛИ МЕЖМУНИЦИПАЛЬНОГО ЗНАЧЕНИЯ КУЙТУН - БАРЛУК - МИНГАТУЙ
(РЕКОНСТРУКЦИЯ АВТОМОБИЛЬНОЙ ДОРОГИ КУЙТУН - БАРЛУК - МИНГАТУЙ НА УЧАСТКЕ КМ 49+982 - КМ 67+610 В КУЙТУНСКОМ РАЙОНЕ ИРКУТСКОЙ ОБЛАСТИ)
М 1 : 2000




Схема расположения листов графической части



УСЛОВНЫЕ ОБОЗНАЧЕНИЯ:

ГРАНИЦЫ:

Проект	Сущ.	Граница муниципальных образований Куйтунского района Иркутской области (данные о которой содержатся в ЕГРН)
		Граница населенных пунктов Куйтунского района Иркутской области (данные о которой отсутствуют в ЕГРН)
		Граница территории, в отношении которой осуществляется подготовка проекта планировки
		Граница зоны планируемого размещения линейного объекта (автомобильной дороги общего пользования регионального или межмуниципального значения)
		Граница зон планируемого размещения линейных объектов, подлежащих реконструкции в связи с изменением их местоположения (воздушные линии электропередач ВЛ-10 кВ)
		Граница кадастрового квартала
		Граница существующих земельных участков в соответствии с данными ЕГРН, именными сведениями о которой достаточно для определения ее местоположения
		Граница Куйтунского участкового лесничества и Барлуковского участкового лесничества Куйтунского лесничества
		Граница Технического участка № 1 (совхоз "Барлуковский") Барлуковского участкового лесничества Куйтунского лесничества

КАТЕГОРИЯ ЗЕМЕЛЬ ПО ЦЕЛЕВОМУ НАЗНАЧЕНИЮ:

Проект	Сущ.	ЗЕМЛИ НАСЕЛЕННЫХ ПУНКТОВ
		ЗЕМЛИ ПРОМЫШЛЕННОСТИ И ИНОГО СПЕЦИАЛЬНОГО НАЗНАЧЕНИЯ
		ЗЕМЛИ ЛЕСНОГО ФОНДА
		ЗЕМЛИ, ГОСУДАРСТВЕННАЯ СОБСТВЕННОСТЬ НА КОТОРЫЕ НЕ РАЗГРАНИЧЕНА

ЗОНЫ С ОСОБЫМИ УСЛОВИЯМИ ИСПОЛЬЗОВАНИЯ ТЕРРИТОРИЙ:

Проект	Сущ.	Охранная зона ВЛ-10 кВ
		Охранная зона ВЛ-04 кВ
		Придорожная полоса автомобильной дороги "Куйтун - Барлук - Мингатуй"
		Водоохранная зона р. Родник (50 м)

38:10:010701 Кадастровый номер кадастрового квартала
38:10:000000:1890 Кадастровый номер земельного участка

Примечания:

- Границы населенных пунктов не установлены в соответствии с действующим земельным законодательством. Границы отображены в соответствии с генеральным планом муниципальных образований Куйтунского района Иркутской области.
- Границы земель лесного фонда отображены в соответствии с границами Куйтунского лесничества, утвержденными Приказом Рослесхоза № 151 от 13.02.2020 «Об установлении границ Куйтунского лесничества в Иркутской области» (в ред. от 21.07.2020 Приказа Рослесхоза № 691), представленными ФГБУ "Рослесинфорг" в виде пространственных данных и материалов о координатах границ Куйтунского лесничества.
- В соответствии с генеральными планами муниципальных образований Куйтунского района линейный объект расположен вне границ территорий, подверженных риску возникновения чрезвычайных ситуаций природного и техногенного характера.
- ООПТ федерального, регионального, местного значения отсутствуют.
- Публичные сервитуты, установленные в соответствии с законодательством РФ, отсутствуют.
- План выполнен на топографической основе по материалам изысканий, выполненных ООО "ПРОСПЕКТОР СИБ" в марте 2022 г.
- Система высот - Балтийская 1977 г.
- Система координат - МСК-38
- Сечение рельефа горизонталями через 0.50 м.

					07/39-22-ППТ-МО-ГЧ-4					
					"Строительство и реконструкция автомобильной дороги общего пользования регионального или межмуниципального значения Куйтун - Барлук - Мингатуй (Реконструкция автомобильной дороги Куйтун - Барлук - Мингатуй на участке км 49+982 - км 67+610 в Куйтунском районе Иркутской области)"					
Изм.	Кол.уч.	Лист	Ндок	Подпись	Дата	ПРОЕКТ ПЛАНИРОВКИ ТЕРРИТОРИИ	Стадия	Лист	Листов	
Выполнил	Волкова			<i>Волкова</i>	03.23		ООО "ПРОСПЕКТОР СИБ"	ДПТ	12	
Проверил	Полубоярова			<i>Полубоярова</i>	03.23					
ГИП	Назаров			<i>Назаров</i>	03.23	Схема границ зон с особыми условиями использования территорий, особо охраняемых природных территорий, лесничества, территорий объектов культурного наследия, включая границы территорий, подверженных риску возникновения чрезвычайных ситуаций природного и техногенного характера М 1 : 2000				

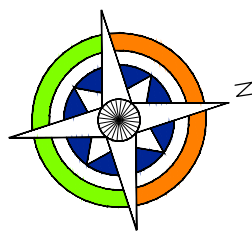


СХЕМА ГРАНИЦ ЗОН С ОСОБЫМИ УСЛОВИЯМИ ИСПОЛЬЗОВАНИЯ ТЕРРИТОРИЙ, ОСОБО ОХРАНЯЕМЫХ ПРИРОДНЫХ ТЕРРИТОРИЙ, ЛЕСНИЧЕСТВ, ТЕРРИТОРИЙ ОБЪЕКТОВ КУЛЬТУРНОГО НАСЛЕДИЯ, ВКЛЮЧАЯ ГРАНИЦЫ ТЕРРИТОРИЙ, ПОДВЕРЖЕННЫХ РИСКУ ВОЗНИКНОВЕНИЯ ЧРЕЗВЫЧАЙНЫХ СИТУАЦИЙ ПРИРОДНОГО И ТЕХНОГЕННОГО ХАРАКТЕРА

СТРОИТЕЛЬСТВО И РЕКОНСТРУКЦИЯ АВТОМОБИЛЬНОЙ ДОРОГИ ОБЩЕГО ПОЛЬЗОВАНИЯ РЕГИОНАЛЬНОГО ИЛИ МЕЖМУНИЦИПАЛЬНОГО ЗНАЧЕНИЯ КУЙТУН - БАРЛУК - МИНГАТУЙ
(РЕКОНСТРУКЦИЯ АВТОМОБИЛЬНОЙ ДОРОГИ КУЙТУН - БАРЛУК - МИНГАТУЙ НА УЧАСТКЕ КМ 49+982 - КМ 67+610 В КУЙТУНСКОМ РАЙОНЕ ИРКУТСКОЙ ОБЛАСТИ)
М 1 : 2000

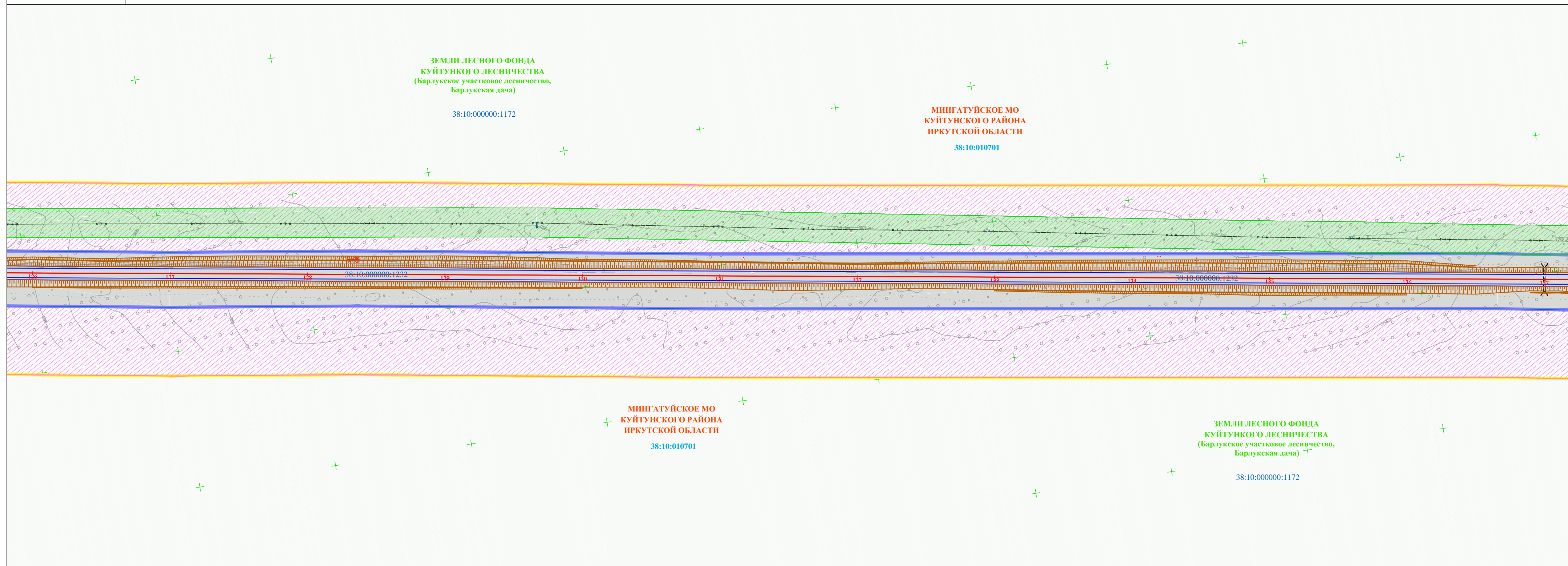


Схема расположения листов графической части



УСЛОВНЫЕ ОБОЗНАЧЕНИЯ:

ГРАНИЦЫ:

- Проект Сущ. Граница муниципальных образований Куйтунского района Иркутской области (данные о которой содержатся в ЕГРН)
- Граница населенных пунктов Куйтунского района Иркутской области (данные о которой отсутствуют в ЕГРН)
- Граница территории, в отношении которой осуществляется подготовка проекта планировки
- Граница зоны планируемого размещения линейного объекта (автомобильной дороги общего пользования регионального или межмуниципального значения)
- Граница зон планируемого размещения линейных объектов, подлежащих реконструкции в связи с изменением их местоположения (воздушные линии электропередач ВЛ-10 кВ)
- Граница кадастрового квартала
- Граница существующих земельных участков в соответствии с данными ЕГРН, именности сведений о которой достаточно для определения ее местоположения
- Граница Куйтунского участкового лесничества и Барлуковского участкового лесничества
- Граница Технического участка № 1 (совхоз "Барлуковский") Барлуковского участкового лесничества Куйтунского лесничества

КАТЕГОРИЯ ЗЕМЕЛЬ ПО ЦЕЛЕВОМУ НАЗНАЧЕНИЮ:

- Проект Сущ. ЗЕМЛИ НАСЕЛЕННЫХ ПУНКТОВ
- ЗЕМЛИ ПРОМЫШЛЕННОСТИ И ИНОГО СПЕЦИАЛЬНОГО НАЗНАЧЕНИЯ
- ЗЕМЛИ ЛЕСНОГО ФОНДА
- ЗЕМЛИ, ГОСУДАРСТВЕННАЯ СОБСТВЕННОСТЬ НА КОТОРЫЕ НЕ РАЗГРАНИЧЕНА

ЗОНЫ С ОСОБЫМИ УСЛОВИЯМИ ИСПОЛЬЗОВАНИЯ ТЕРРИТОРИЙ:

- Проект Сущ. Охранная зона ВЛ-10 кВ
- Охранная зона ВЛ-04 кВ
- Придорожная полоса автомобильной дороги "Куйтун - Барлук - Мингатуй"
- Водоохранная зона р. Родник (50 м)
- 38:10:010701 Кадастровый номер кадастрового квартала
- 38:10:000000:1890 Кадастровый номер земельного участка

Примечания:

- Границы населенных пунктов не установлены в соответствии с действующим земельным законодательством. Границы отображены в соответствии с генеральным планом муниципальных образований Куйтунского района Иркутской области.
- Границы земель лесного фонда отображены в соответствии с границами Куйтунского лесничества, утвержденными Приказом Рослесхоза № 151 от 13.02.2020 «Об установлении границ Куйтунского лесничества в Иркутской области» (в ред. от 21.07.2020 Приказа Рослесхоза № 691), представленными ФГБУ "Рослесинфорг" в виде пространственных данных и материалов о координатах границ Куйтунского лесничества.
- В соответствии с генеральными планами муниципальных образований Куйтунского района линейный объект расположен вне границ территорий, подверженных риску возникновения чрезвычайных ситуаций природного и техногенного характера.
- ООПТ федерального, регионального, местного значения отсутствуют.
- Публичные сервитуты, установленные в соответствии с законодательством РФ, отсутствуют.
- План выполнен на топографической основе по материалам изысканий, выполненных ООО "ПРОСПЕКТОР СИБ" в марте 2022 г.
 - Система высот - Балтийская 1977 г.
 - Система координат - МСК-38
 - Сечение рельефа горизонталями через 0.50 м.

07/39-22-ППТ-МО-ГЧ-4					
"Строительство и реконструкция автомобильной дороги общего пользования регионального или межмуниципального значения Куйтун - Барлук - Мингатуй (Реконструкция автомобильной дороги Куйтун - Барлук - Мингатуй на участке км 49+982 - км 67+610 в Куйтунском районе Иркутской области)"					
Изм.	Кол.уч.	Лист	Ндок	Подпись	Дата
Выполнил	Волкова			<i>Волкова</i>	03.23
Проверил	Полубоярова			<i>Полубоярова</i>	03.23
ГИП	Назаров			<i>Назаров</i>	03.23
ПРОЕКТ ПЛАНИРОВКИ ТЕРРИТОРИИ		Стадия	Лист	Листов	
		ДПТ	13		
ООО "ПРОСПЕКТОР СИБ"					
Схема границ зон с особыми условиями использования территорий, особо охраняемых природных территорий, лесничества, территорий объектов культурного наследия, включая границы территорий, подверженных риску возникновения чрезвычайных ситуаций природного и техногенного характера М 1 : 2000					

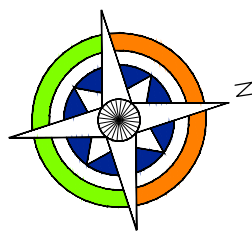


СХЕМА ГРАНИЦ ЗОН С ОСОБЫМИ УСЛОВИЯМИ ИСПОЛЬЗОВАНИЯ ТЕРРИТОРИЙ, ОСОБО ОХРАНЯЕМЫХ ПРИРОДНЫХ ТЕРРИТОРИЙ, ЛЕСНИЧЕСТВ, ТЕРРИТОРИЙ ОБЪЕКТОВ КУЛЬТУРНОГО НАСЛЕДИЯ, ВКЛЮЧАЯ ГРАНИЦЫ ТЕРРИТОРИЙ, ПОДВЕРЖЕННЫХ РИСКУ ВОЗНИКНОВЕНИЯ ЧРЕЗВЫЧАЙНЫХ СИТУАЦИЙ ПРИРОДНОГО И ТЕХНОГЕННОГО ХАРАКТЕРА

СТРОИТЕЛЬСТВО И РЕКОНСТРУКЦИЯ АВТОМОБИЛЬНОЙ ДОРОГИ ОБЩЕГО ПОЛЬЗОВАНИЯ РЕГИОНАЛЬНОГО ИЛИ МЕЖМУНИЦИПАЛЬНОГО ЗНАЧЕНИЯ КУЙТУН - БАРЛУК - МИНГАТУЙ (РЕКОНСТРУКЦИЯ АВТОМОБИЛЬНОЙ ДОРОГИ КУЙТУН - БАРЛУК - МИНГАТУЙ НА УЧАСТКЕ КМ 49+982 - КМ 67+610 В КУЙТУНСКОМ РАЙОНЕ ИРКУТСКОЙ ОБЛАСТИ)
М 1 : 2000

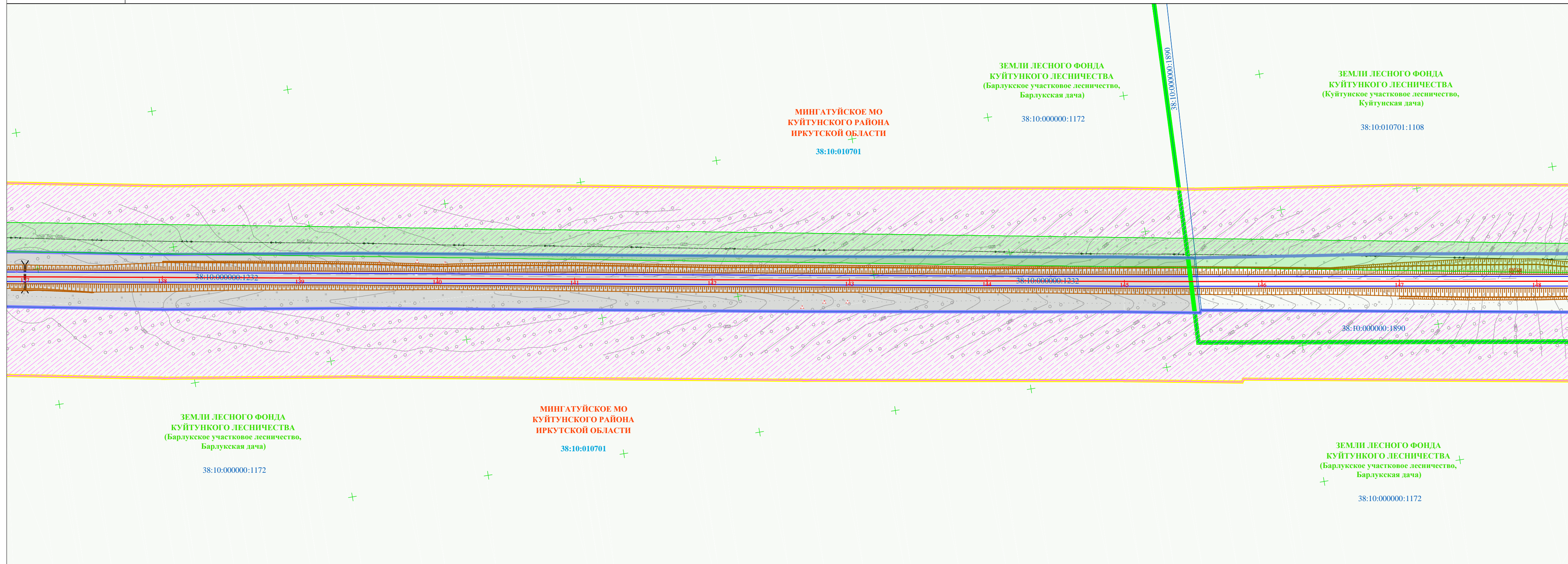
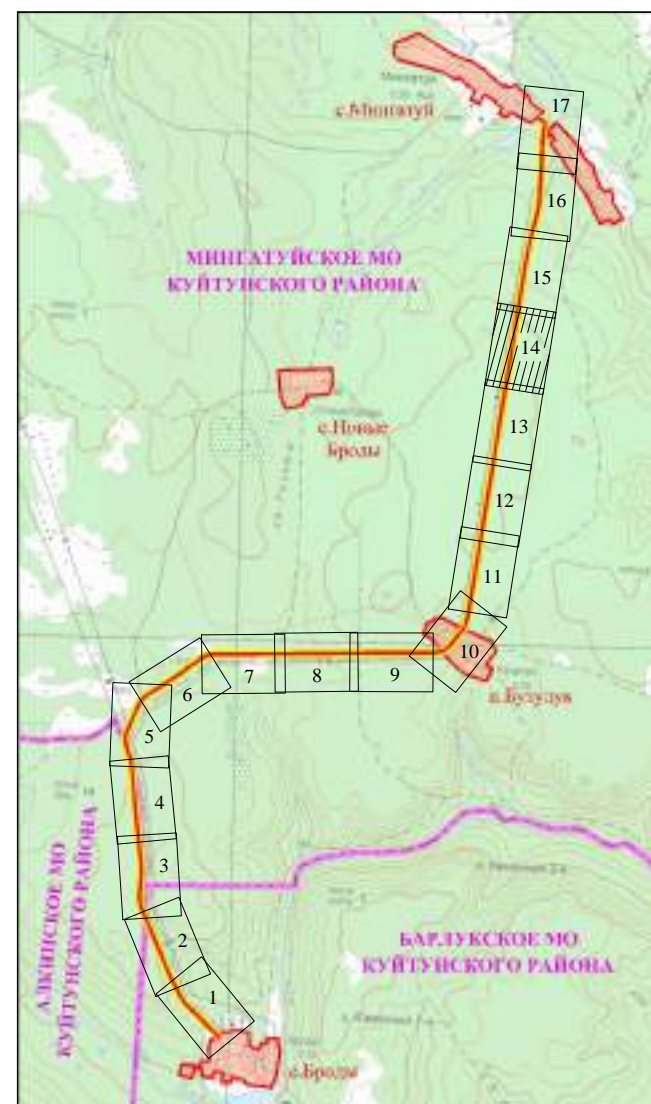


Схема расположения листов графической части



УСЛОВНЫЕ ОБОЗНАЧЕНИЯ:

ГРАНИЦЫ:

Проект Сущ.

- Граница муниципальных образований Куйтунского района Иркутской области (данные о которой содержатся в ЕГРН)
- Граница населенных пунктов Куйтунского района Иркутской области (данные о которой отсутствуют в ЕГРН)
- Граница территории, в отношении которой осуществляется подготовка проекта планировки
- Граница зоны планируемого размещения линейного объекта (автомобильной дороги общего пользования регионального или межмуниципального значения)
- Граница зон планируемого размещения линейных объектов, подлежащих реконструкции в связи с изменением их местоположения (воздушные линии электропередач ВЛ-10 кВ)
- Граница кадастрового квартала
- Граница существующих земельных участков в соответствии с данными ЕГРН, имеющих сведения о которой достаточно для определения ее местоположения
- Граница Куйтунского участкового лесничества и Барлуцкого участкового лесничества Куйтунского лесничества
- Граница Технического участка № 1 (совхоз "Барлуцкий") Барлуцкого участкового лесничества Куйтунского лесничества

КАТЕГОРИЯ ЗЕМЕЛЬ ПО ЦЕЛЕВОМУ НАЗНАЧЕНИЮ:

Проект Сущ.

- ЗЕМЛИ НАСЕЛЕННЫХ ПУНКТОВ
- ЗЕМЛИ ПРОМЫШЛЕННОСТИ И ИНОГО СПЕЦИАЛЬНОГО НАЗНАЧЕНИЯ
- ЗЕМЛИ ЛЕСНОГО ФОНДА
- ЗЕМЛИ, ГОСУДАРСТВЕННАЯ СОБСТВЕННОСТЬ НА КОТОРЫЕ НЕ РАЗГРАНИЧЕНА

ЗОНЫ С ОСОБЫМИ УСЛОВИЯМИ ИСПОЛЬЗОВАНИЯ ТЕРРИТОРИИ:

Проект Сущ.

- Охранная зона ВЛ-10 кВ
- Охранная зона ВЛ-04 кВ
- Придорожная полоса автомобильной дороги "Куйтун - Барлук - Мингатуй"
- Водоохранная зона р. Родник (50 м)

38:10:010701 Кадастровый номер кадастрового квартала
 38:10:000000:1890 Кадастровый номер земельного участка

Примечания:

- Границы населенных пунктов не установлены в соответствии с действующим земельным законодательством. Границы отображены в соответствии с генеральным планом муниципальных образований Куйтунского района Иркутской области.
- Границы земель лесного фонда отображены в соответствии с границами Куйтунского лесничества, утвержденными Приказом Рослесхоза № 151 от 13.02.2020 «Об установлении границ Куйтунского лесничества в Иркутской области» (в ред. от 21.07.2020 Приказа Рослесхоза № 691), предоставленными ФГБУ "Рослесинфорг" в виде пространственных данных и материалов о координатах границ Куйтунского лесничества.
- В соответствии с генеральными планами муниципальных образований Куйтунского района линейный объект расположен вне границ территорий, подверженных риску возникновения чрезвычайных ситуаций природного и техногенного характера.
- ООПТ федерального, регионального, местного значения отсутствуют.
- Публичные сервитуты, установленные в соответствии с законодательством РФ, отсутствуют.
- План выполнен на топографической основе по материалам изысканий, выполненных ООО "ПРОСПЕКТОР СИБ" в марте 2022 г.
 - Система высот - Балтийская 1977 г.
 - Система координат - МСК-38
 - Сечение рельефа горизонталями через 0.50 м.

07/39-22-ППТ-МО-ГЧ-4					
"Строительство и реконструкция автомобильной дороги общего пользования регионального или межмуниципального значения Куйтун - Барлук - Мингатуй (Реконструкция автомобильной дороги Куйтун - Барлук - Мингатуй на участке км 49+982 - км 67+610 в Куйтунском районе Иркутской области)"					
Изм.	Кол.уч.	Лист	Ндок	Подпись	Дата
Выполнил	Волкова			<i>Волкова</i>	03.23
Проверил	Полубоярова			<i>Полубоярова</i>	03.23
ГИП	Назаров			<i>Назаров</i>	03.23
				ПРОЕКТ ПЛАНИРОВКИ ТЕРРИТОРИИ Стадия Лист Листов ДПТ 14	
ООО "ПРОСПЕКТОР СИБ" <small>Схема границ зон с особыми условиями использования территорий, особо охраняемых природных территорий, лесничества, территории объектов культурного наследия, включая границы территорий, подверженных риску возникновения чрезвычайных ситуаций природного и техногенного характера М 1 : 2000</small>					

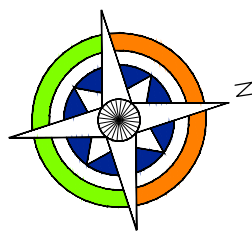


СХЕМА ГРАНИЦ ЗОН С ОСОБЫМИ УСЛОВИЯМИ ИСПОЛЬЗОВАНИЯ ТЕРРИТОРИЙ, ОСОБО ОХРАНЯЕМЫХ ПРИРОДНЫХ ТЕРРИТОРИЙ, ЛЕСНИЧЕСТВ, ТЕРРИТОРИЙ ОБЪЕКТОВ КУЛЬТУРНОГО НАСЛЕДИЯ, ВКЛЮЧАЯ ГРАНИЦЫ ТЕРРИТОРИЙ, ПОДВЕРЖЕННЫХ РИСКУ ВОЗНИКНОВЕНИЯ ЧРЕЗВЫЧАЙНЫХ СИТУАЦИЙ ПРИРОДНОГО И ТЕХНОГЕННОГО ХАРАКТЕРА

СТРОИТЕЛЬСТВО И РЕКОНСТРУКЦИЯ АВТОМОБИЛЬНОЙ ДОРОГИ ОБЩЕГО ПОЛЬЗОВАНИЯ РЕГИОНАЛЬНОГО ИЛИ МЕЖМУНИЦИПАЛЬНОГО ЗНАЧЕНИЯ КУЙТУН - БАРЛУК - МИНГАТУЙ (РЕКОНСТРУКЦИЯ АВТОМОБИЛЬНОЙ ДОРОГИ КУЙТУН - БАРЛУК - МИНГАТУЙ НА УЧАСТКЕ КМ 49+982 - КМ 67+610 В КУЙТУНСКОМ РАЙОНЕ ИРКУТСКОЙ ОБЛАСТИ)
М 1 : 2000

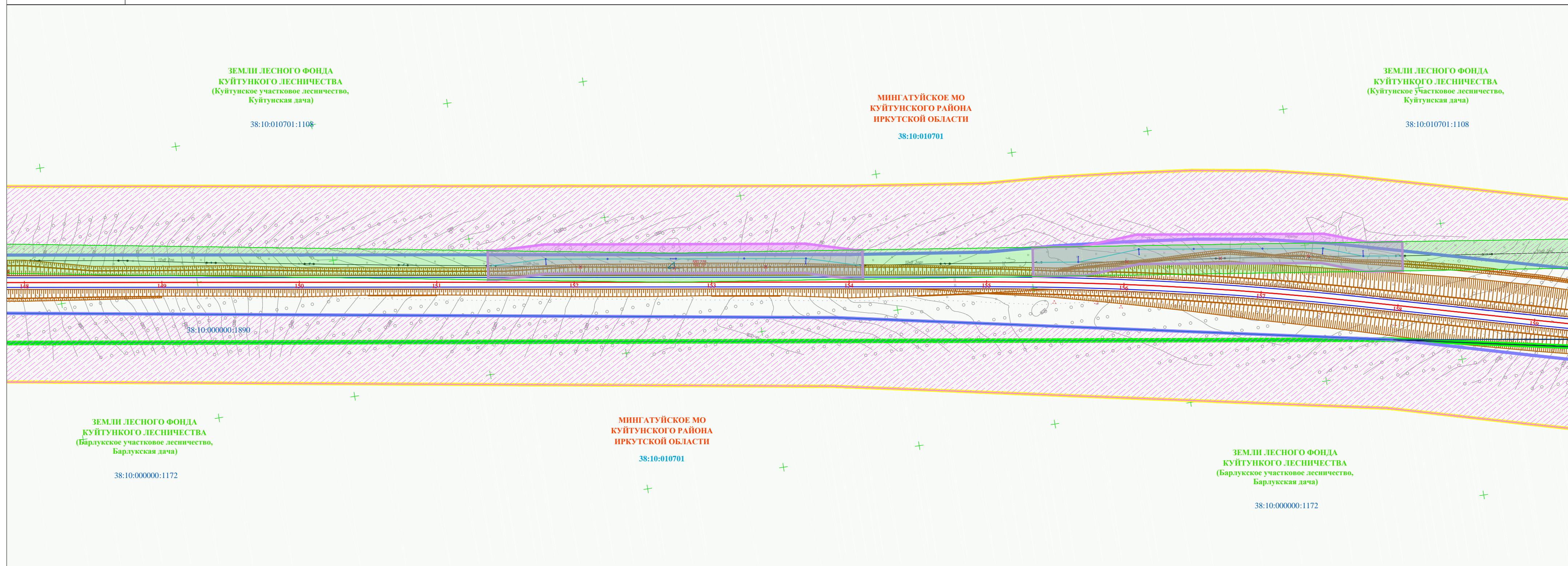
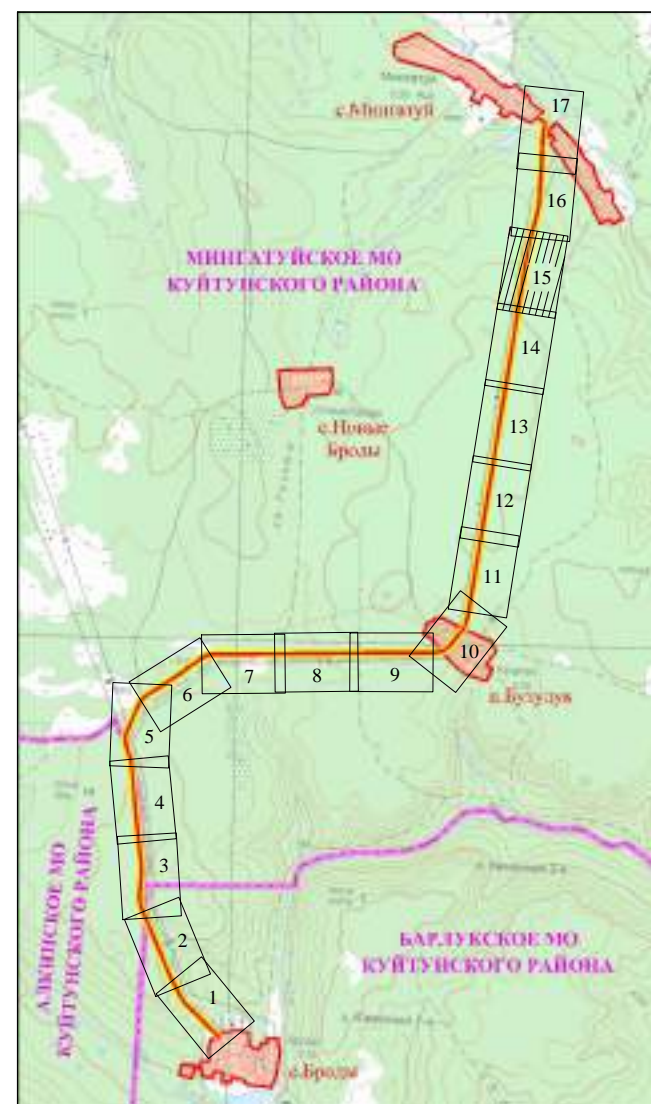


Схема расположения листов графической части



УСЛОВНЫЕ ОБОЗНАЧЕНИЯ:

ГРАНИЦЫ:

Проект	Сущ.	Граница муниципальных образований Куйтунского района Иркутской области (данные о которой содержатся в ЕГРН)
		Граница населенных пунктов Куйтунского района Иркутской области (данные о которой отсутствуют в ЕГРН)
		Граница территории, в отношении которой осуществляется подготовка проекта планировки
		Граница зоны планируемого размещения линейного объекта (автомобильной дороги общего пользования регионального или межмуниципального значения)
		Граница зон планируемого размещения линейных объектов, подлежащих реконструкции в связи с изменением их местоположения (воздушные линии электропередач ВЛ-10 кВ)
		Граница кадастрового квартала
		Граница существующих земельных участков в соответствии с данными ЕГРН, именными сведениями о которой достаточно для определения ее местоположения
		Граница Куйтунского участкового лесничества и Барлукского участкового лесничества Куйтунского лесничества
		Граница Технического участка № 1 (совхоз "Барлукский") Барлукского участкового лесничества Куйтунского лесничества

КАТЕГОРИЯ ЗЕМЕЛЬ ПО ЦЕЛЕВОМУ НАЗНАЧЕНИЮ:

Проект	Сущ.	ЗЕМЛИ НАСЕЛЕННЫХ ПУНКТОВ
		ЗЕМЛИ ПРОМЫШЛЕННОСТИ И ИНОГО СПЕЦИАЛЬНОГО НАЗНАЧЕНИЯ
		ЗЕМЛИ ЛЕСНОГО ФОНДА
		ЗЕМЛИ, ГОСУДАРСТВЕННАЯ СОБСТВЕННОСТЬ НА КОТОРЫЕ НЕ РАЗГРАНИЧЕНА

ЗОНЫ С ОСОБЫМИ УСЛОВИЯМИ ИСПОЛЬЗОВАНИЯ ТЕРРИТОРИЙ:

Проект	Сущ.	Охранная зона ВЛ-10 кВ
		Охранная зона ВЛ-04 кВ
		Придорожная полоса автомобильной дороги "Куйтун - Барлук - Мингауй"
		Водоохранная зона р. Родник (50 м)

38:10:010701 Кадастровый номер кадастрового квартала
 38:10:000000:1890 Кадастровый номер земельного участка

Примечания:

- Границы населенных пунктов не установлены в соответствии с действующим земельным законодательством. Границы отображены в соответствии с генеральным планом муниципальных образований Куйтунского района Иркутской области.
- Границы земель лесного фонда отображены в соответствии с границами Куйтунского лесничества, утвержденными Приказом Рослесхоза № 151 от 13.02.2020 «Об установлении границ Куйтунского лесничества в Иркутской области» (в ред. от 21.07.2020 Приказа Рослесхоза № 691), представленными ФГБУ "Рослесинфорг" в виде пространственных данных и материалов о координатах границ Куйтунского лесничества.
- В соответствии с генеральными планами муниципальных образований Куйтунского района линейный объект расположен вне границ территорий, подверженных риску возникновения чрезвычайных ситуаций природного и техногенного характера.
- ООПТ федерального, регионального, местного значения отсутствуют.
- Публичные сервитуты, установленные в соответствии с законодательством РФ, отсутствуют.
- План выполнен на топографической основе по материалам изысканий, выполненных ООО "ПРОСПЕКТОР СИБ" в марте 2022 г.
 - Система высот - Балтийская 1977 г.
 - Система координат - МСК-38
 - Сечение рельефа горизонталями через 0.50 м.

07/39-22-ППТ-МО-ГЧ-4				
"Строительство и реконструкция автомобильной дороги общего пользования регионального или межмуниципального значения Куйтун - Барлук - Мингауй (Реконструкция автомобильной дороги Куйтун - Барлук - Мингауй на участке км 49+982 - км 67+610 в Куйтунском районе Иркутской области)"				
Изм.	Кол.уч.	Лист	Ндок	Подпись
Выполнил	Волкова			<i>Волкова</i>
Проверил	Полубоярова			<i>Полубоярова</i>
ГИП	Назаров			<i>Назаров</i>
Дата	03.23			
Дата	03.23			
Дата	03.23			
ПРОЕКТ ПЛАНИРОВКИ ТЕРРИТОРИИ		Стадия	Лист	Листов
		ДПТ	15	
ООО "ПРОСПЕКТОР СИБ"				
Схема границ зон с особыми условиями использования территорий, особо охраняемых природных территорий, лесничеств, территорий объектов культурного наследия, включая границы территорий, подверженных риску возникновения чрезвычайных ситуаций природного и техногенного характера М 1 : 2000				

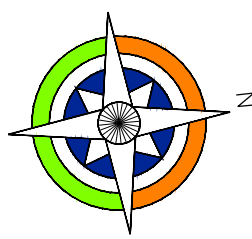


СХЕМА ГРАНИЦ ЗОН С ОСОБЫМИ УСЛОВИЯМИ ИСПОЛЬЗОВАНИЯ ТЕРРИТОРИЙ, ОСОБО ОХРАНЯЕМЫХ ПРИРОДНЫХ ТЕРРИТОРИЙ, ЛЕСНИЧЕСТВ, ТЕРРИТОРИЙ ОБЪЕКТОВ КУЛЬТУРНОГО НАСЛЕДИЯ, ВКЛЮЧАЯ ГРАНИЦЫ ТЕРРИТОРИЙ, ПОДВЕРЖЕННЫХ РИСКУ ВОЗНИКНОВЕНИЯ ЧРЕЗВЫЧАЙНЫХ СИТУАЦИЙ ПРИРОДНОГО И ТЕХНОГЕННОГО ХАРАКТЕРА

СТРОИТЕЛЬСТВО И РЕКОНСТРУКЦИЯ АВТОМОБИЛЬНОЙ ДОРОГИ ОБЩЕГО ПОЛЬЗОВАНИЯ РЕГИОНАЛЬНОГО ИЛИ МЕЖМУНИЦИПАЛЬНОГО ЗНАЧЕНИЯ КУЙТУН - БАРЛУК - МИНГАТУЙ (РЕКОНСТРУКЦИЯ АВТОМОБИЛЬНОЙ ДОРОГИ КУЙТУН - БАРЛУК - МИНГАТУЙ НА УЧАСТКЕ КМ 49+982 - КМ 67+610 В КУЙТУНСКОМ РАЙОНЕ ИРКУТСКОЙ ОБЛАСТИ)
М 1 : 2000

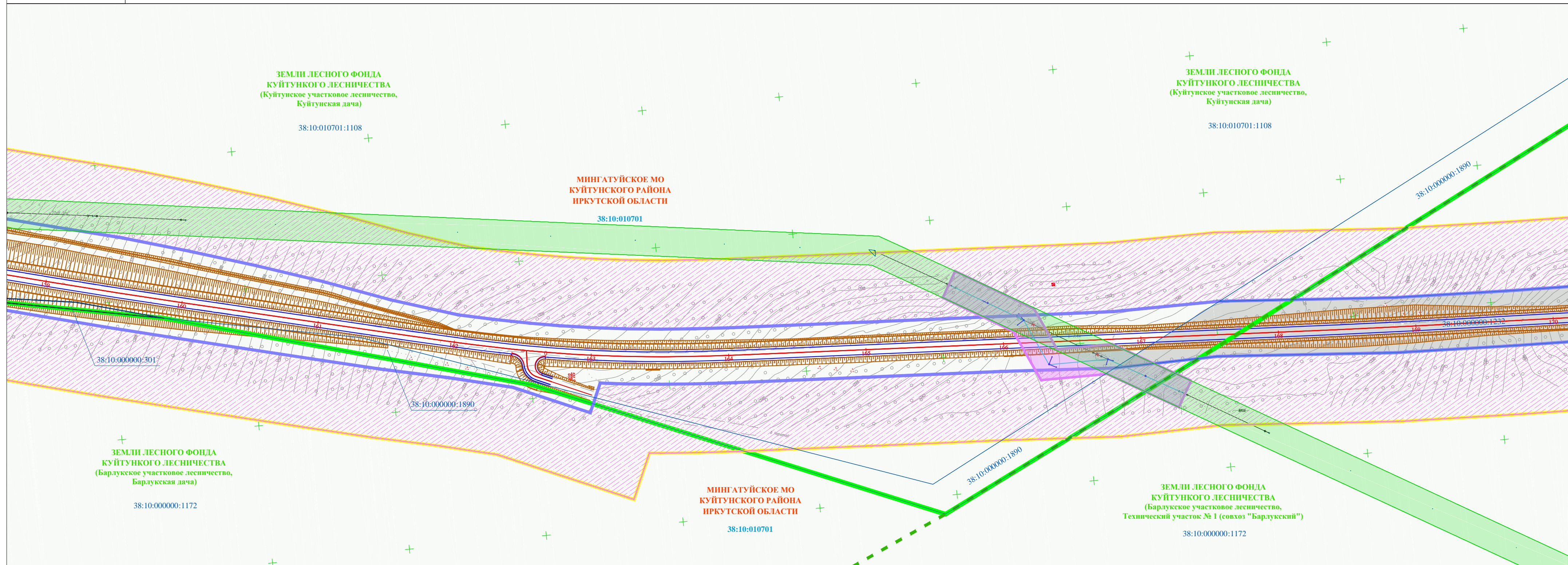
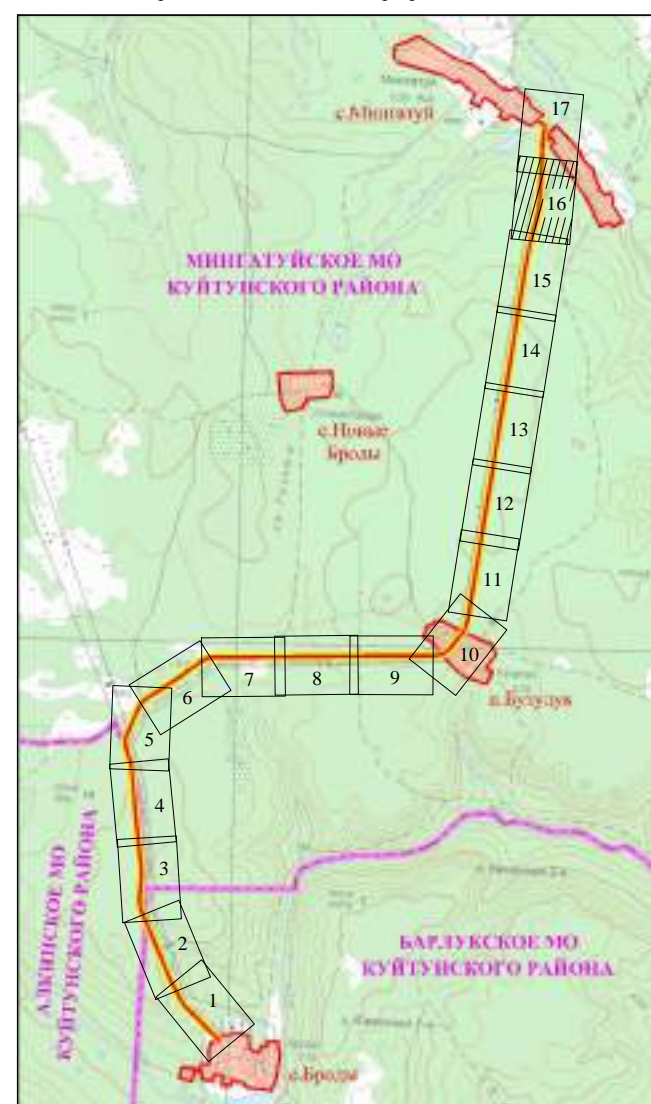


Схема расположения листов графической части



УСЛОВНЫЕ ОБОЗНАЧЕНИЯ:

ГРАНИЦЫ:

Проект	Сущ.	Граница муниципальных образований Куйтунского района Иркутской области (данные о которой содержатся в ЕГРН)
		Граница населенных пунктов Куйтунского района Иркутской области (данные о которой отсутствуют в ЕГРН)
		Граница территории, в отношении которой осуществляется подготовка проекта планировки
		Граница зоны планируемого размещения линейного объекта (автомобильной дороги общего пользования регионального или межмуниципального значения)
		Граница зон планируемого размещения линейных объектов, подлежащих реконструкции в связи с изменением их местоположения (воздушные линии электропередач ВЛ-10 кВ)
		Граница кадастрового квартала
		Граница существующих земельных участков в соответствии с данными ЕГРН, имеющих сведения о которой достаточно для определения ее местоположения
		Граница Куйтунского участкового лесничества и Барлуковского участкового лесничества Куйтунского лесничества
		Граница Технического участка № 1 (совхоз "Барлуковский") Барлуковского участкового лесничества Куйтунского лесничества

КАТЕГОРИЯ ЗЕМЕЛЬ ПО ЦЕЛЕВОМУ НАЗНАЧЕНИЮ:

Проект	Сущ.	ЗЕМЛИ НАСЕЛЕННЫХ ПУНКТОВ
		ЗЕМЛИ ПРОМЫШЛЕННОСТИ И ИНОГО СПЕЦИАЛЬНОГО НАЗНАЧЕНИЯ
		ЗЕМЛИ ЛЕСНОГО ФОНДА
		ЗЕМЛИ, ГОСУДАРСТВЕННАЯ СОБСТВЕННОСТЬ НА КОТОРЫЕ НЕ РАЗГРАНИЧЕНА

ЗОНЫ С ОСОБЫМИ УСЛОВИЯМИ ИСПОЛЬЗОВАНИЯ ТЕРРИТОРИИ:

Проект	Сущ.	Охранная зона ВЛ-10 кВ
		Охранная зона ВЛ-04 кВ
		Придорожная полоса автомобильной дороги "Куйтун - Барлук - Мингадуй"
		Водоохранная зона р. Родник (50 м)

38:10:010701 Кадастровый номер кадастрового квартала
38:10:000000:1890 Кадастровый номер земельного участка

Примечания:

- Границы населенных пунктов не установлены в соответствии с действующим земельным законодательством. Границы отображены в соответствии с генеральным планом муниципальных образований Куйтунского района Иркутской области.
- Границы земель лесного фонда отображены в соответствии с границами Куйтунского лесничества, утвержденными Приказом Рослесхоза № 151 от 13.02.2020 «Об установлении границ Куйтунского лесничества в Иркутской области» (в ред. от 21.07.2020 Приказа Рослесхоза № 691), представленными ФГБУ "Рослесинфорг" в виде пространственных данных и материалов о координатах границ Куйтунского лесничества.
- В соответствии с генеральными планами муниципальных образований Куйтунского района линейный объект расположен вне границ территорий, подверженных риску возникновения чрезвычайных ситуаций природного и техногенного характера.
- ООПТ федерального, регионального, местного значения отсутствуют.
- Публичные сервитуты, установленные в соответствии с законодательством РФ, отсутствуют.
- План выполнен на топографической основе по материалам изысканий, выполненных ООО "ПРОСПЕКТОР СИБ" в марте 2022 г.
- Система высот - Балтийская 1977 г.
- Система координат - МСК-38
- Сечение рельефа горизонталями через 0.50 м.

07/39-22-ППТ-МО-ГЧ-4					
"Строительство и реконструкция автомобильной дороги общего пользования регионального или межмуниципального значения Куйтун - Барлук - Мингадуй (Реконструкция автомобильной дороги Куйтун - Барлук - Мингадуй на участке км 49+982 - км 67+610 в Куйтунском районе Иркутской области)"					
Изм.	Кол.уч.	Лист	Ндок	Подпись	Дата
Выполнил	Волкова			<i>Волкова</i>	03.23
Проверил	Полубоярова			<i>Полубоярова</i>	03.23
ГИП	Назаров			<i>Назаров</i>	03.23
ПРОЕКТ ПЛАНИРОВКИ ТЕРРИТОРИИ					
			Стадия	Лист	Листов
			ДПТ	16	
ООО "ПРОСПЕКТОР СИБ"					
Схема границ зон с особыми условиями использования территорий, особо охраняемых природных территорий, лесничества, территорий объектов культурного наследия, включая границы территорий, подверженных риску возникновения чрезвычайных ситуаций природного и техногенного характера М 1 : 2000					

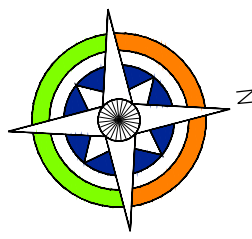


СХЕМА ГРАНИЦ ЗОН С ОСОБЫМИ УСЛОВИЯМИ ИСПОЛЬЗОВАНИЯ ТЕРРИТОРИЙ, ОСОБО ОХРАНЯЕМЫХ ПРИРОДНЫХ ТЕРРИТОРИЙ, ЛЕСНИЧЕСТВ, ТЕРРИТОРИЙ ОБЪЕКТОВ КУЛЬТУРНОГО НАСЛЕДИЯ, ВКЛЮЧАЯ ГРАНИЦЫ ТЕРРИТОРИЙ, ПОДВЕРЖЕННЫХ РИСКУ ВОЗНИКНОВЕНИЯ ЧРЕЗВЫЧАЙНЫХ СИТУАЦИЙ ПРИРОДНОГО И ТЕХНОГЕННОГО ХАРАКТЕРА

СТРОИТЕЛЬСТВО И РЕКОНСТРУКЦИЯ АВТОМОБИЛЬНОЙ ДОРОГИ ОБЩЕГО ПОЛЬЗОВАНИЯ РЕГИОНАЛЬНОГО ИЛИ МЕЖМУНИЦИПАЛЬНОГО ЗНАЧЕНИЯ КУЙТУН - БАРЛУК - МИНГАТУЙ (РЕКОНСТРУКЦИЯ АВТОМОБИЛЬНОЙ ДОРОГИ КУЙТУН - БАРЛУК - МИНГАТУЙ НА УЧАСТКЕ КМ 49+982 - КМ 67+610 В КУЙТУНСКОМ РАЙОНЕ ИРКУТСКОЙ ОБЛАСТИ)
М 1 : 2000

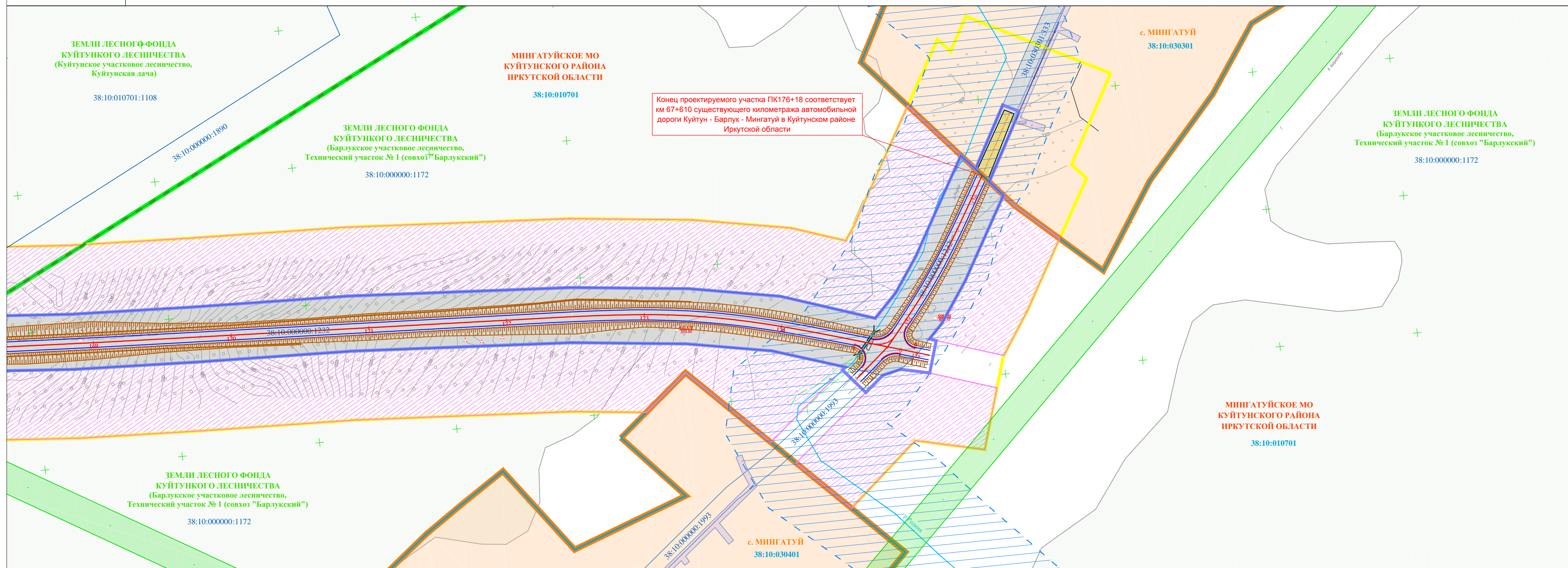
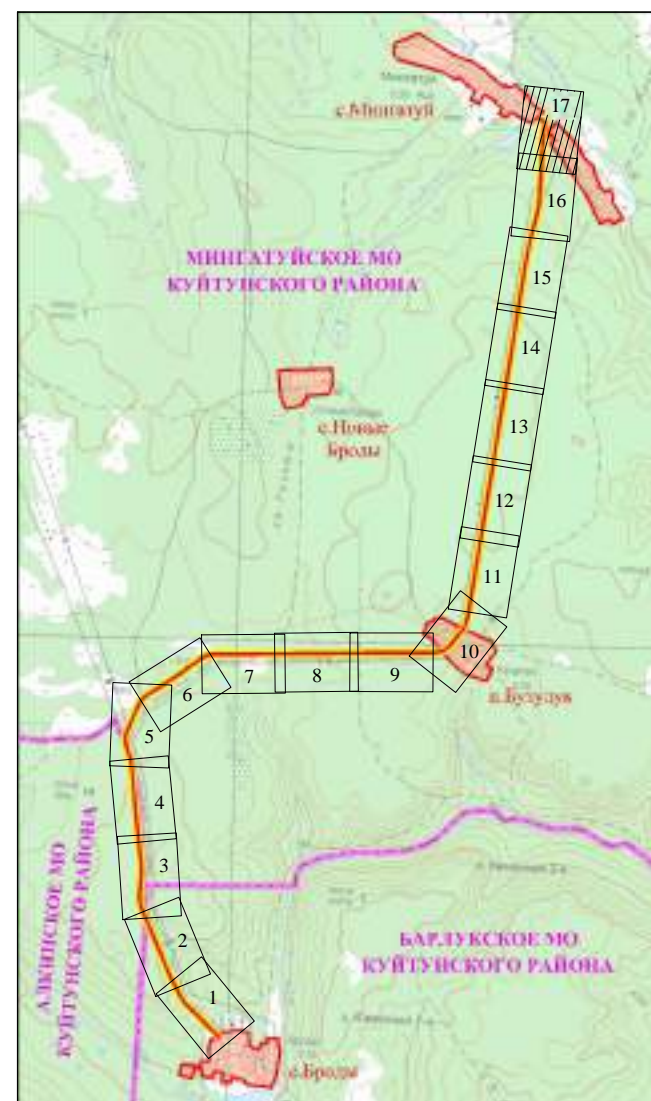


Схема расположения листов графической части



УСЛОВНЫЕ ОБОЗНАЧЕНИЯ:

ГРАНИЦЫ:

Проект	Сущ.	Граница муниципальных образований Куйтунского района Иркутской области (данные о которой содержатся в ЕГРН)
		Граница населенных пунктов Куйтунского района Иркутской области (данные о которой отсутствуют в ЕГРН)
		Граница территории, в отношении которой осуществляется подготовка проекта планировки
		Граница зоны планируемого размещения линейного объекта (автомобильной дороги общего пользования регионального или межмуниципального значения)
		Граница зон планируемого размещения линейных объектов, подлежащих реконструкции в связи с изменением их местоположения (воздушные линии электропередач ВЛ-10 кВ)
		Граница кадастрового квартала
		Граница существующих земельных участков в соответствии с данными ЕГРН, именными сведениями о которой достаточно для определения ее местоположения
		Граница Куйтунского участкового лесничества и Барлукского участкового лесничества Куйтунского лесничества
		Граница Технического участка № 1 (совхоз "Барлукский") Барлукского участкового лесничества Куйтунского лесничества

КАТЕГОРИЯ ЗЕМЕЛЬ ПО ЦЕЛЕВОМУ НАЗНАЧЕНИЮ:

Проект	Сущ.	ЗЕМЛИ НАСЕЛЕННЫХ ПУНКТОВ
		ЗЕМЛИ ПРОМЫШЛЕННОСТИ И ИНОГО СПЕЦИАЛЬНОГО НАЗНАЧЕНИЯ
		ЗЕМЛИ ЛЕСНОГО ФОНДА
		ЗЕМЛИ, ГОСУДАРСТВЕННАЯ СОБСТВЕННОСТЬ НА КОТОРЫЕ НЕ РАЗГРАНИЧЕНА

ЗОНЫ С ОСОБЫМИ УСЛОВИЯМИ ИСПОЛЬЗОВАНИЯ ТЕРРИТОРИЙ:

Проект	Сущ.	Охранная зона ВЛ-10 кВ
		Охранная зона ВЛ-04 кВ
		Придорожная полоса автомобильной дороги "Куйтун - Барлук - Мингатуй"
		Водоохранная зона р. Родник (50 м)

38:10:010701 Кадастровый номер кадастрового квартала
 38:10:000000:1890 Кадастровый номер земельного участка

Примечания:

- Границы населенных пунктов не установлены в соответствии с действующим земельным законодательством. Границы отображены в соответствии с генеральным планом муниципальных образований Куйтунского района Иркутской области.
- Границы земель лесного фонда отображены в соответствии с границами Куйтунского лесничества, утвержденными Приказом Рослесхоза № 151 от 13.02.2020 «Об установлении границ Куйтунского лесничества в Иркутской области» (в ред. от 21.07.2020 Приказа Рослесхоза № 691), предоставленными ФГБУ "Рослесинформ" в виде пространственных данных и материалов о координатах границ Куйтунского лесничества.
- В соответствии с генеральными планами муниципальных образований Куйтунского района линейный объект расположен вне границ территорий, подверженных риску возникновения чрезвычайных ситуаций природного и техногенного характера.
- ООПТ федерального, регионального, местного значения отсутствуют.
- Публичные сервитуты, установленные в соответствии с законодательством РФ, отсутствуют.
- План выполнен на топографической основе по материалам изысканий, выполненных ООО "ПРОСПЕКТОР СИБ" в марте 2022 г.
 - Система высот - Балтийская 1977 г.
 - Система координат - МСК-38
 - Сечение рельефа горизонталями через 0.50 м.

07/39-22-ППТ-МО-ГЧ-4					
"Строительство и реконструкция автомобильной дороги общего пользования регионального или межмуниципального значения Куйтун - Барлук - Мингатуй (Реконструкция автомобильной дороги Куйтун - Барлук - Мингатуй на участке км 49+982 - км 67+610 в Куйтунском районе Иркутской области)"					
Изм.	Кол.уч.	Лист	Ндок	Подпись	Дата
Выполнил	Волкова			<i>Волкова</i>	03.23
Проверил	Полубоярова			<i>Полубоярова</i>	03.23
ГИП	Назаров			<i>Назаров</i>	03.23
ПРОЕКТ ПЛАНИРОВКИ ТЕРРИТОРИИ				Стадия	Лист
ООО "ПРОСПЕКТОР СИБ"				ДПТ	17
Схема границ зон с особыми условиями использования территорий, особо охраняемых природных территорий, лесничеств, территорий объектов культурного наследия, включая границы территорий, подверженных риску возникновения чрезвычайных ситуаций природного и техногенного характера М 1 : 2000					

Оглавление

Раздел 4 Материалы по обоснованию проекта планировки территории.	
Пояснительная записка	2
4.1 Описание природно-климатических условий территории, в отношении которой разрабатывается проект планировки территории.....	2
4.2 Обоснование определения границы зоны планируемого размещения линейного объекта	16
4.3 Обоснование определения границ зон планируемого размещения линейных объектов, подлежащих реконструкции в связи с изменением их местоположения	17
4.4 Обоснование определения предельных параметров застройки территории в границах зон планируемого размещения объектов капитального строительства, проектируемых в составе линейного объекта	17
4.5 Ведомость пересечений границы зоны планируемого размещения линейного объекта с сохраняемыми объектами капитального строительства (здание, строение, сооружение, объект, строительство которого не завершено), существующими и строящимися на момент подготовки проекта планировки территории	18
4.6 Ведомость пересечений границы зоны планируемого размещения линейного объекта с объектами капитального строительства, строительство которых запланировано в соответствии с ранее утвержденной документацией по планировке территории	19
4.7 Ведомость пересечений границы зоны планируемого размещения линейного объекта с водными объектами	19
Приложения.....	21

И.О. Фамилия	Подпись	Дата
Проектировщик	И.А.В.Иванов	06.12
И.О. Фамилия	Подпись	Дата

47:39-22-ПГГ-МО-ГЧ

Материалы по обоснованию
проекта планировки территории
Пояснительная записка

Страна	Имя	Вектор
Россия	И	СВ
ООО «ПРОСПЕКТОР СТЬ»		

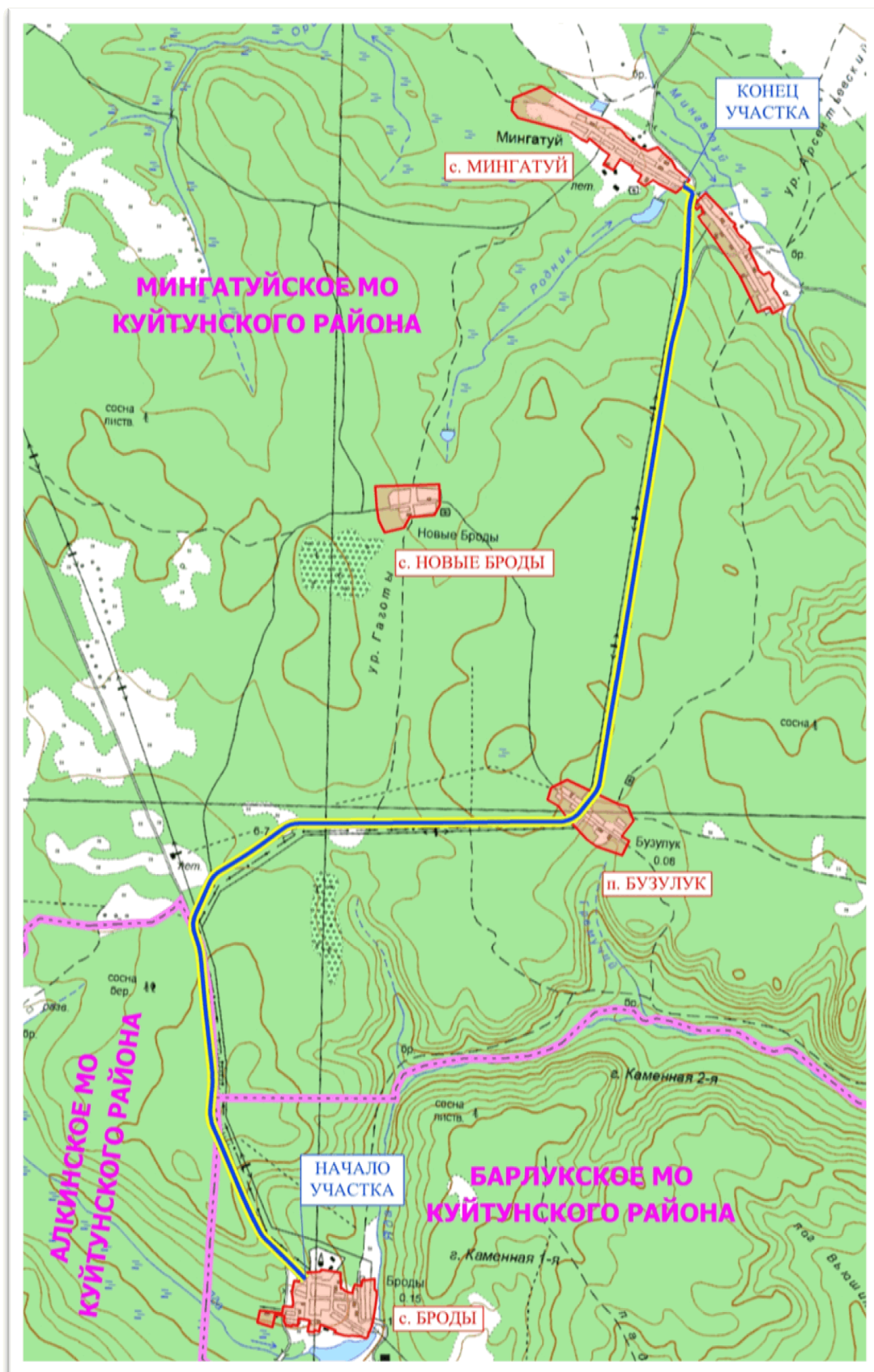


Рисунок 1. Схема расположения участка работ

Изм.	Кол.	Лист	№ док	Подп.	Дата

07/39-22-ППТ-МО-ТЧ

Лист

3

Географическая характеристика

Куйтунский район расположен в лесостепной зоне. Поля перемежаются с небольшими участками березняка и смешанного леса из сосны, лиственницы, пихты, в Предвьянье растёт кедр. Пойма реки Оки и её притоков покрыты обширными зарослями черёмухи, боярышника, тополя. Значительные территории освоены лесозаготовительными предприятиями. Флора Куйтунского района включает в себя около тысячи видов.

Поверхность сложена древними осадочными породами ордовикской и юрской систем. К этим породам относятся широко известные в природе песчанки, песок, глина, гравий, галечник, известняк, каменный уголь, торф. Открыто Каранцайское месторождение угля, которое относится к Иркутскому угольному бассейну. По качеству каранцайские угли относятся к каменным и залегают на глубине от 5 до 162 м.

Климатические условия района

Климат рассматриваемой территории резко континентальный с холодной продолжительной зимой и коротким относительно жарким летом. В зимний период последующую территорию охватывает сибирский антициклон, в котором происходят формирование континентального, очень холодного воздуха.

Таблица 1 – Сводные климатические параметры по м/ст. Тулун

Климатический параметр	Знач.	
Температура воздуха наиболее холодной пятидневки обеспеченностью, °С	0,98	-39
	0,92	-37
Температура воздуха наиболее холодных суток обеспеченностью, °С	0,98	-43
	0,92	-41
Абсолютная максимальная температура воздуха, °С		37
Абсолютная минимальная температура воздуха, °С		-54
Среднегодовая температура воздуха, °С		-0,7
Среднегодовое количество осадков, мм		429
Сухотный максимум осадков обеспеченностью 1%, мм		97
Средняя годовая относительная влажность воздуха, %		69
Средняя температура воздуха наиболее холодного месяца (января), °С		-20,7
Средняя максимальная температура воздуха в самый жаркий месяц (июль), °С		25,1
Средняя длина образования устойчивого снежного покрова		30 X
Средняя длина следа снежного покрова		62 X
Наибольшая декадная высота снежного покрова (открытое место), см		41
Наибольшая декадная высота снежного покрова (см обеспеченностью 5%), см		32
Число дней со снежным покровом		174
Среднее число дней с твердыми осадками в год		62
Объем снегопереноса в зиму, м ³ /м		200
Предельное значение порывов ветра в течение года		ЮВ
Средняя годовая скорость ветра, м/с (199-2018)		1,7
Скорость ветра повторяемость превышения которой составляет 5% в год		5,0
Наибольшая скорость ветра (м/с), повторяемость раз в 20 лет		32
Среднее во времени число дней с туманом в год		30
Среднее во времени число дней с грозой в год		21
Среднее во времени число дней с метелью в год		22
Среднее во времени число дней с гололедом в год		0,5
Дорожно-климатическая зона согласно СП 14.133.30.2012 (СП 14.133.30.2012) (КС*)		IV
Климатический подрайон согласно СП 14.133.30.2012 (СП 14.133.30.2012)		IV
Район по ветровому давлению согласно карте районирования территории РФ по ветровому давлению, СНиП 2.01.07-85* (СП 20.133.30.2016)		III
Нормативное значение ветрового давления, согласно карте районирования территории РФ по ветровому давлению, СНиП 2.01.07-85* (СП 20.133.30.2016) кПа		0,38
Район по ветру согласно подрайона см. выше карте районирования территории РФ по ветру согласно		II

Таблица 4 – Средняя месячная и средняя годовая температура воздуха, °С

Местоположение	Температура воздуха												
	I	II	III	IV	V	VI	VII	VIII	IX	X	XI	XII	Год
Турун	-20,1	-16,5	-8,2	0,8	8,9	15,1	17,5	14,6	7,9	-0,2	-10,1	-17,8	-0,7

Снежный покров

Общее количество выпадающих зимой твердых осадков составляет около 17 % всего годового количества осадков. Сроки образования устойчивого снежного покрова так же, как и сроки появления снежного покрова, из года в год сильно колеблются в зависимости от характера погоды, определяемой особенностями атмосферной циркуляции предшествующего периода.

Первый снег, как правило, появляется к середине первой декады октября. Устойчивый снежный покров на всей рассматриваемой территории в основном образуется уже в конце октября (таблица 5), а начинает разрушаться, как правило, в середине апреля.

Таблица 5 – Даты появления и схода снежного покрова, образования и разрушения устойчивого снежного покрова

Местоположение	Число дней со снежного покрова	Даты появления снежного покрова			Даты образования устойчивого снежного покрова			Даты разрушения устойчивого снежного покрова			Дата схода снежного покрова		
		Средняя	Самая ранняя	Самая поздняя	Средняя	Самая ранняя	Самая поздняя	Средняя	Самая ранняя	Самая поздняя	Средняя	Самая ранняя	Самая поздняя
Турун	174	07 X	02 IX	16 XI	30 X	15 X	20 XI	13 IV	31 III	29 IV	02 V	31 III	31 V

Таблица 6 – Средняя декадная высота снежного покрова, см

Местоположение	IX			X			XI			XII			I			II			III			IV			V			Наблюдения					
	1	2	3	1	2	3	1	2	3	1	2	3	1	2	3	1	2	3	1	2	3	1	2	3	Средняя	Макс.	Мин.						
Турун	•	•	•	•	2	3	•	•	8	•	•	11	14	15	18	21	22	23	24	26	26	25	25	21	12	4	•	•	•	•	28	41	15

Примечания

1. Места установки рейки – открытые.
2. Точка (•) обозначает, что в эти декады снежный покров наблюдается реже, чем в 50 % лет.

Таблица 8 – Средняя месячная и среднегодовая относительная влажность воздуха, %

Метеостанция	Относительная влажность воздуха												
	I	II	III	IV	V	VI	VII	VIII	IX	X	XI	XII	Год
Тулуи	77	71	63	58	52	61	73	76	72	71	75	79	69

Ветер

Среднегодовая скорость ветра по м/сек Тулуи составляет 2,0 м/сек (таблица 10). Особенности физико-географического положения территории и атмосферной циркуляции обуславливают ветровой режим района пастбищ. В холодный период года над большей частью Восточной Сибири устанавливается область высокого давления воздуха – Сибирский антициклон, поэтому здесь преобладает малооблачная погода со слабыми ветрами (таблица 11).

Таблица 9 – Повторяемость направлений ветра и штелей (%) по м/сек Тулуи

Месяц	С	СВ	В	ЮВ	Ю	ЮЗ	З	СЗ	Штель
Год	9	8	6	19	15	8	17	18	30
Год (199-2018)	9	8	7	18	15	8	16	19	28
Теплый период	8	9	7	19	7	6	19	25	27
Холодный период	5	4	4	30	15	5	15	22	45

Таблица 10 – Среднемесячная и средняя годовая скорость ветра (м/сек)

Метеостанция	Скорость ветра												
	I	II	III	IV	V	VI	VII	VIII	IX	X	XI	XII	Год
Тулуи	1,4	1,6	2,1	2,8	3,0	2,3	1,8	1,9	2,0	2,2	1,9	1,4	2,0

Таблица 11 – Максимальная скорость и порыв ветра (м/сек)

Характеристи- ка ветра	Тулуи												
	I	II	III	IV	V	VI	VII	VIII	IX	X	XI	XII	Год
скорость	20	18	26	20	20	16	24	20	17	20	16	17	20
порыв	22	22	35	28	29	26	30	25	18	28	20	25	15

Таблица 12 – Среднее число дней с сильным ветром

Метеостанция	Скорость ветра												
	I	II	III	IV	V	VI	VII	VIII	IX	X	XI	XII	Год
Тулуи	1,2	1,0	1,9	2,7	2,1	0,6	0,2	0,6	1,3	1,1	1,0	1,1	1,2

Таблица 13 – Среднее число дней со скоростью ветра, равной или превышающей заданное значение по данным м/ст Тулун

Скорость ветра, м/с	I	II	III	IV	V	VI	VII	VIII	IX	X	XI	XII	Год
≥8	2,4	2,6	4,7	7,3	7,2	3,7	2,1	1,7	2,7	4,2	3,5	2,5	44,6
≥15	0,8	0,8	1,4	2,0	1,9	0,6	0,2	0,3	0,8	0,8	0,6	1,0	11,2
≥20	0,4	0,3	0,6	1,3	2,0	0,4	0,2	0,2		0,8	0,3	0,3	6,8
≥30			0,2	0,07						0,07			0,3

Среднемесячные скорости ветра в декабре и январе (1,4 м/с) являются наименьшими в году. В зимний период при антициклоническом характере погоды над рассматриваемым районом наблюдается большая повторяемость штилей. В декабре и январе она составляет соответственно 55 % и 53 %.

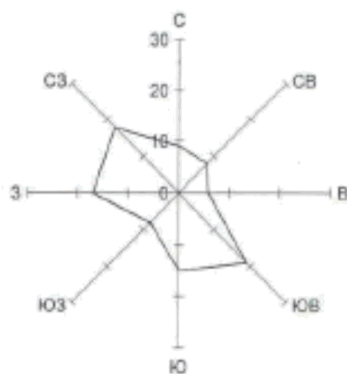


Рисунок 2 – Роза ветров за год по м/ст. Тулун

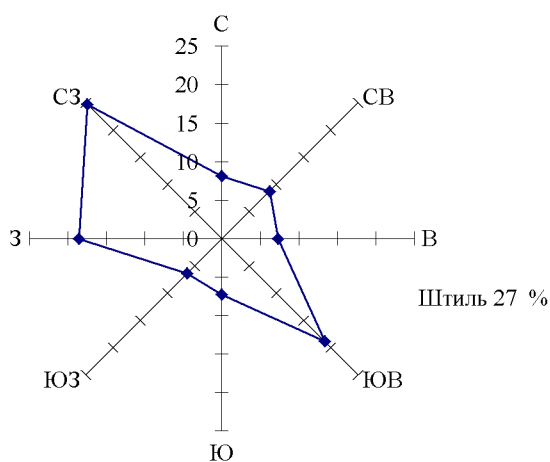


Рисунок 3 – Роза ветров за теплый период по м/ст. Тулун

						07/39-22-ППТ-МО-ТЧ	Лист
Изм.	Кол.	Лист	№док	Подп.	Дата		9

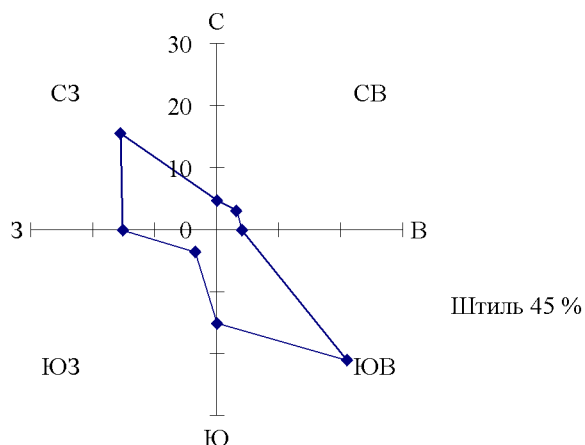


Рисунок 4 – Роза ветров за холодный период по м/ст. Тулун

В связи с развитием циклонической деятельности весной средние месячные скорости ветра заметно возрастают и достигают наибольших в году значений (таблица 10, 11, 12). Повторяемость сильных ветров (более 30 м/с) в течение года незначительная и составляет всего 0,3 дня – таблица 13.

Представленные на рисунке 4 и таблице 9 розы ветров за год, теплый и холодный сезоны, характеризуют частоту ветра, соответствующую данному направлению, и показывают, что в течение всего года преобладающими являются ветра юго-восточного и северо-западного направлений. В теплый период доминирующим является ветер северо-западного румба, в холодный период – юго-восточный ветер.

Атмосферные явления

В летний период отмечаются грозы, град. В течение всего года регистрируются туманы (в среднем 30 дней за год) (таблица 14). Образование туманов объясняется радиационным выхолаживанием.

В зимний период наблюдаются метели, в среднем 22 дня за год.

Среднее число дней с гололедом в районе г. Тулун за год не превышает 0,5, с кристаллической изморозью – 23 (в районе изысканий чаще всего наблюдается кристаллическая изморозь). В годовом ходе наибольшее количество дней числа дней с гололедом приходится на апрель – май и октябрь, а с кристаллической изморозью на декабрь – январь (таблицы 15 – 16). Повторяемость различных значений годовых максимумов масс гололедно-изморозевых отложений по м/ст Тулун приведена в таблице 17.

Таблица 14 - Атмосферные явления по м/ст Тулун

Характеристика	I	II	III	IV	V	VI	VII	VIII	IX	X	XI	XII	Год
Среднее число дней с туманом	1	0,6	0,3	0,5	0,8	3	6	9	5	2	0,9	1	30
Наибольшее число дней с туманом	7	4	3	4	5	9	14	14	13	7	4	7	56
Ср. продолжит. туманов (часы)	2	2	1	1	1	4	14	19	12	8	2	4	70
Среднее число дней с	4	3	4	2	0,3					1	4	4	22

						07/39-22-ППТ-МО-ТЧ						Лист
												10
Изм.	Кол.	Лист	№док	Подп.	Дата							

метестью													
Наибольшее число дней с метелью	13	10	9	10	1				1	4	11	10	42
Ср. продолжительность метелей (часы)	20	14	18	9	0,3				2	17	21		104
Среднее число дней с туманной	2	2	2	0,4					0,2	0,9	2		40
Среднее число дней с грозой				0,1	0,1	0,3	0,2	0,2	0,2	0,02			1,0
Среднее число грозой				0,7	1	5	9	5	0,8	0,07			21
Наибольшее число дней с грозой				2	1	13	17	12	3	1			37
Ср. продолжительность гроз (часы)					1,1	8,1	15,8	9,6	0,7	0,1			75,4

Таблица 15 – Среднее число дней с обледенением проводов гололедного станка по метеостанции Тулуи

Характеристика	IX	X	XI	XII	I	II	III	IV	V	VI	Год
Гололед	0,04	0,1	0,09				0,04	0,1	0,1	0,1	0,5
Кристаллическая изморозь		0,6	4	6	6	4	2	0,2			23
Мокрый снег		0,04						0,09			0,1
Сложное отложение			0,04	0,09							0,1
Среднее число дней с обледенением всех видов	0,04	0,7	4	6	6	4	2	0,4	0,1		23

Таблица 16 – Наибольшее число дней с обледенением проводов гололедного станка по метеостанции Тулуи

Характеристика	IX	X	XI	XII	I	II	III	IV	V	Год
Гололед	1	1	1				1	1	1	2
Кристаллическая изморозь		3	12	19	19	18	6	1		40
Мокрый снег								1		1
Сложное отложение			1	2						3
Наибольшее число дней с обледенением всех видов	1	3	12	19	19	18	6	2	1	41

Таблица 17 – Повторяемость (%) различных значений годовых максимумов масс гололедно-изморозевых отложений

Метеостанция	Масса, г/м						Число случаев
	≤40	41	140	141	310	311	
Тулуи	96		4				28

Инженерно-геологические условия участка изысканий

В результате полевой документации горных выработок, лабораторных исследований грунтов, камеральной обработки согласно требованиям ГОСТ 25100-2020 и ГОСТ 20522-2012 выделены 12 инженерно-геологических элементов (ИГЭ).

Инженерно-геологические элементы выделялись по разновидности грунтов и генезису. Их изменчивость в плане и по глубине отображена на продольном профиле (графическое приложение 07-01-22-ИГИ Г-2)

Приложение 1

Решение о подготовке документации по планировке территории

В период со дня вступления в силу постановления Правительства Российской Федерации от 2 апреля 2022 г. № 575 до 1 января 2024 г.:

«В целях подготовки документации по планировке территории и внесения изменений в такую документацию приняты решения о подшивке документации по планировке территории и решения о подготовке изменений в документацию по планировке территории (если принятие такого решения предусмотрено соответствующими нормативными правовыми актами Российской Федерации, законами субъектов Российской Федерации, нормативными правовыми актами органов местного самоуправления) не требуется.»

						07/39-22-ППТ-МО-ТЧ	№
							21
г. М.	г. М.	№	М. П.	г. М.	Д. М.		

Приложение 2
Техническое задание на выполнение работ по разработке проекта планировки и
проекта межевания территории линейного объекта



ТЕХНИЧЕСКОЕ ЗАДАНИЕ

На выполнение работ по подготовке проекта планировки и проекта межевания территории
 линейного объекта:

«Строительство и реконструкция автомобильной дороги общего пользования регионального или
 межмуниципального значения Куйтун – Барлук – Мингатуй (Реконструкция автомобильной
 дороги Куйтун – Барлук – Мингатуй на участке км 49+982 – км 67+610 в Куйтунском районе
 Иркутской области)»

1. Основание для подготовки документации по планировке территории	– Государственная программа Иркутской области «Развитие дорожного хозяйства и сети искусственных сооружений» на 2019 - 2024 годы (Утв. Постановлением Правительства Иркутской области в действующей редакции).
2. Нормативные правовые акты и документы территориального планирования обосновывающие подготовку документации по планировке территории на размещение объекта	– Градостроительный кодекс Российской Федерации; – Земельный кодекс Российской Федерации; – Постановление правительства Российской Федерации от 02.09.2009 г. № 717 «О нормах отвода земель для размещения автомобильных дорог и (или) объектов дорожного сервиса»; – Постановление правительства Российской Федерации от 12.05.2017 г. № 564 «Об утверждении Положения о составе проекта планировки территории, предусматривающие размещение одного или нескольких линейных объектов»; – Закон Иркутской области «О градостроительной деятельности в Иркутской области» от 23.07.2008 г. № 59-оз; – Федеральный закон от 08.11.2007 г. № 257-ФЗ «Об автомобильных дорогах и дорожной деятельности в Российской Федерации и о внесении изменений в отдельные законодательные акты Российской Федерации»; – СП 42.13330.2016, СНиП 2.07.01-89* «Градостроительство. Планировка и застройка городских и сельских поселений»; – СП 34.13330.2021 «Автомобильные дороги».
3. Исходные данные для подготовки документации по планировке территории	Сбор информации, которая содержит: – Сведения о существующих красных линиях в районе размещения линейного объекта (при наличии информации); – Перечень ранее выполненных проектных работ на рассматриваемом участке, учет которых обязателен при подготовке проекта планировки территории (при наличии информации); – Сведения из ЕГРН о земельных участках, входящих в состав проектируемой территории и на смежные земельные участки; – Проекты по развитию инженерной и транспортной инфраструктуры, которые входят в состав документации по планировке территории; – Сведения о существующих и планируемых объектах строительства, а также границы отводов земель под различные виды строительства в районе размещения линейного объекта, в том числе проекты по развитию инженерной и транспортной инфраструктуры; – Иную дополнительную информацию, необходимую для подготовки документации по планировке территории.
4. Местоположение, границы и площадь объекта	4.1. В документации по планировке территории рассматривается реконструкция автомобильной дороги Куйтун – Барлук – Мингатуй на

						07/39-22-ППТ-МО-ТЧ	Лист
							22
Изм.	Кол.	Лист	№док	Подп.	Дата		

	<p>дороги общего пользования местного значения, границ зон планируемого размещения объектов дорожного сервиса;</p> <ul style="list-style-type: none"> – Установление границ земельных участков, на которых размещены конструктивные элементы автомобильной дороги, дорожные сооружения и на которых расположены объекты дорожного сервиса; – Установление красных линий.
8. Состав проекта планировки территории	<p>Основная часть проекта планировки территории включает в себя:</p> <ul style="list-style-type: none"> – Раздел 1 «Проект планировки территории. Графическая часть»; – Раздел 2 «Положение о размещении линейных объектов». <p>Материалы по обоснованию проекта планировки территории включают в себя:</p> <ul style="list-style-type: none"> – Раздел 3 «Материалы по обоснованию проекта планировки территории. Графическая часть»; – Раздел 4 «Материалы по обоснованию проекта планировки территории. Пояснительная записка».
9. Содержание проекта планировки территории	<p>Раздел 1 «Проект планировки территории. Графическая часть» включает в себя:</p> <ul style="list-style-type: none"> – Чертеж красных линий; – Чертеж границ зон планируемого размещения линейных объектов; – Чертеж границ зон планируемого размещения линейных объектов, подлежащих реконструкции в связи с изменением их местоположения. <p>Объединение нескольких чертежей в один допускается при условии обеспечения читаемости линий и условных обозначений графических материалов.</p> <p>Графическая часть должна быть представлена в виде чертежа (чертежей), выполненного на цифровом топографическом плане, соответствующем требованиям, установленным федеральным органом исполнительной власти, осуществляющим функции по выработке и реализации государственной политики и нормативно-правовому регулированию в сфере строительства, архитектуры, градостроительства.</p> <p>В случае если в связи с реконструкцией линейных объектов не устанавливаются, не отменяются, не изменяются красные линии и (или) не изменяются границы зон планируемого размещения этих линейных объектов, подготовка соответствующего чертежа красных линий и (или) чертежа границ зон планируемого размещения линейных объектов, подлежащих реконструкции в связи с изменением их местоположения, не требуется.</p> <p>Раздел 2 «Положение о размещении линейных объектов» должен содержать следующую информацию:</p> <ul style="list-style-type: none"> – Наименование, основные характеристики (категория, протяженность, проектная мощность, пропускная способность, грузонапряженность, интенсивность движения) и назначение планируемых для размещения линейных объектов, а также линейных объектов, подлежащих реконструкции в связи с изменением их местоположения; – Перечень субъектов Российской Федерации, перечень муниципальных районов, городских округов в составе субъектов Российской Федерации, перечень поселений, населенных пунктов, внутригородских территорий городов федерального значения, на территориях которых устанавливаются зоны планируемого размещения линейных объектов; – Перечень координат характерных точек границ зон планируемого размещения линейных объектов; – Перечень координат характерных точек границ зон планируемого размещения линейных объектов, подлежащих реконструкции в связи с изменением их местоположения;

						07/39-22-ППТ-МО-ТЧ	Лист
Изм.	Кол.	Лист	№док	Подп.	Дата		24

	<p>– Предельные параметры разрешенного строительства, реконструкции объектов капитального строительства, входящих в состав линейных объектов в границах зон их планируемого размещения;</p> <p>– Информация о необходимости осуществления мероприятий по защите сохраняемых объектов капитального строительства (здание, строение, сооружение, объекты, строительство которых не завершено), существующих и строящихся на момент подготовки проекта планировки территории, а также объектов капитального строительства, планируемых к строительству в соответствии с ранее утвержденной документацией по планировке территории, от возможного негативного воздействия в связи с размещением линейных объектов;</p> <p>– Информация о необходимости осуществления мероприятий по сохранению объектов культурного наследия от возможного негативного воздействия в связи с размещением линейных объектов;</p> <p>– Информация о необходимости осуществления мероприятий по охране окружающей среды;</p> <p>– Информация о необходимости осуществления мероприятий по защите территории от чрезвычайных ситуаций природного и техногенного характера, в том числе по обеспечению пожарной безопасности и гражданской обороне.</p> <p>Раздел 3 «Материалы по обоснованию проекта планировки территории. Графическая часть» содержит следующие схемы:</p> <p>– Схема расположения элементов планировочной структуры (территорий, занятых линейными объектами и (или) предназначенных для размещения линейных объектов);</p> <p>– Схема использования территории в период подготовки проекта планировки территории;</p> <p>– Схема организации улично-дорожной сети и движения транспорта;</p> <p>– Схема вертикальной планировки территории, инженерной подготовки и инженерной защиты территории;</p> <p>– Схема границ территорий объектов культурного наследия;</p> <p>– Схема границ зон с особыми условиями использования территорий, особо охраняемых природных территорий, лесничеств;</p> <p>– Схема границ территорий, подверженных риску возникновения чрезвычайных ситуаций природного и техногенного характера (пожар, взрыв, химическое, радиоактивное заражение, затопление, подтопление, оползень, карсты, эрозия и т.д.);</p> <p>– Схема конструктивных и планировочных решений.</p> <p>Графическая часть должна быть представлена в виде схем, выполненных на цифровом топографическом плане, соответствующем требованиям, установленным федеральным органом исполнительной власти, осуществляющим функции по выработке и реализации государственной политики и нормативно-правовому регулированию в сфере строительства, архитектуры, градостроительства.</p> <p>Объединение нескольких схем в одну допускается исключительно при условии обеспечения читаемости линий и условных обозначений графической части материалов по обоснованию проекта планировки территории.</p> <p>Раздел 4 «Материалы по обоснованию проекта планировки территории. Пояснительная записка» содержит:</p> <p>– Описание природно-климатических условий территории, в отношении которой разрабатывается проект планировки территории;</p> <p>– Обоснование определения границ зон планируемого размещения линейных объектов;</p> <p>– Обоснование определения границ зон планируемого размещения линейных объектов, подлежащих реконструкции в связи с изменением их местоположения;</p>
--	---

						07/39-22-ППТ-МО-ТЧ	Лист
Изм.	Кол.	Лист	№док	Подп.	Дата		25

	<ul style="list-style-type: none"> – Обоснование определения предельных параметров застройки территории в границах зон планируемого размещения объектов капитального строительства, проектируемых в составе линейных объектов; – Ведомость пересечений границ зон планируемого размещения линейного объекта (объектов) с сохраняемыми объектами капитального строительства (здание, строение, сооружение, объект, строительство которого не завершено), существующими и строящимися на момент подготовки проекта планировки территории; – Ведомость пересечений границ зон планируемого размещения линейного объекта (объектов) с объектами капитального строительства, строительство которых запланировано в соответствии с ранее утвержденной документацией по планировке территории; – Ведомость пересечений границ зон планируемого размещения линейного объекта (объектов) с водными объектами (в том числе с водотоками, водоемами, болотами и т.д.). <p>Обязательным приложением к разделу 4 «Материалы по обоснованию проекта планировки территории. Пояснительная записка» являются:</p> <ul style="list-style-type: none"> – Материалы и результаты инженерных изысканий, используемые при подготовке проекта планировки территории, с приложением документов, подтверждающих соответствие лиц, выполнивших инженерные изыскания, требованиям части 2 статьи 47 Градостроительного кодекса Российской Федерации; – Программа и задание на проведение инженерных изысканий, используемые при подготовке проекта планировки территории; – Исходные данные, используемые при подготовке проекта планировки территории; – Решение о подготовке документации по планировке территории с приложением задания.
СОСТАВ ПРОЕКТА МЕЖЕВАНИЯ ТЕРРИТОРИИ	
10. Цель подготовки проекта межевания территории	<ul style="list-style-type: none"> – Определения местоположения границ, образуемых и изменяемых земельных участков; – Установления, изменения, отмены красных линий для застроенных территорий, в границах которых не планируется размещение новых объектов капитального строительства, а также для установления, изменения, отмены красных линий в связи с образованием и (или) изменением земельного участка, расположенного в границах территории, применительно к которой не предусматривается осуществление деятельности по комплексному и устойчивому развитию территории, при условии, что такие установление, изменение, отмена влекут за собой исключительно изменение границ территории общего пользования.
11. Состав проекта межевания территории	Проект межевания состоит из основной части, которая подлежит утверждению, и материалов по обоснованию этого проекта.
12. Содержание проекта межевания территории	<p>Раздел 1 «Проект межевания территории. Графическая часть» включает в себя чертеж (чертежи) межевания территории, выполненный на цифровом топографическом плане, соответствующем требованиям, установленным федеральным органом исполнительной власти, осуществляющим функции по выработке и реализации государственной политики и нормативно-правовому регулированию в сфере строительства, архитектуры, градостроительства.</p> <p>На чертеже (чертежах) межевания территории отображаются:</p> <ul style="list-style-type: none"> – границы планируемых (в случае, если подготовка проекта межевания территории осуществляется в составе проекта планировки территории) и существующих элементов планировочной структуры; – красные линии, утвержденные в составе проекта планировки территории, или красные линии, устанавливаемые, изменяемые,

						07/39-22-ППТ-МО-ТЧ	Лист
							26
Изм.	Кол.	Лист	№ док	Подп.	Дата		

	<p>необходимости перевода земельного участка из состава земель одной категории в другую.</p> <ul style="list-style-type: none"> - перечень координат характерных точек образуемых земельных участков; - сведения о границах территории, применительно к которой осуществляется подготовка проекта межевания, содержащие перечень координат характерных точек таких границ в системе координат, используемой для ведения Единого государственного реестра недвижимости. Координаты характерных точек границ территории, применительно к которой осуществляется подготовка проекта межевания, определяются в соответствии с требованиями к точности определения координат характерных точек границ, установленных в соответствии с Градостроительным кодексом Российской Федерации для территориальных зон; - вид разрешенного использования образуемых земельных участков, предназначенных для размещения линейных объектов и объектов капитального строительства, проектируемых в составе линейного объекта, а также существующих земельных участков, занятых линейными объектами и объектами капитального строительства, входящими в состав линейных объектов, в соответствии с проектом планировки территории. <p>Раздел 3 «Материалы по обоснованию проекта межевания территории» содержит чертежи, выполненные на цифровом топографическом плане, соответствующем требованиям, установленным федеральным органом исполнительной власти, осуществляющим функции по выработке и реализации государственной политики и нормативно-правовому регулированию в сфере строительства, архитектуры, градостроительства, на которых отображаются:</p> <ul style="list-style-type: none"> - границы субъектов Российской Федерации, муниципальных образований, населенных пунктов, в которых расположена территория, применительно к которой подготавливается проект межевания; - Границы зон с особыми условиями использования территорий; - границы существующих земельных участков; - границы публичных сервитутов, установленных в соответствии с законодательством Российской Федерации; - границы публичных сервитутов, подлежащих установлению в соответствии с законодательством Российской Федерации; - границы зон с особыми условиями использования территорий, установленные в соответствии с законодательством Российской Федерации; - границы зон с особыми условиями использования территорий, подлежащие установлению, изменению в связи с размещением линейных объектов; - границы зон с особыми условиями использования территорий, подлежащие установлению, изменению в связи с размещением линейных объектов, подлежащих реконструкции в связи с их переносом из зон планируемого размещения линейных объектов либо в границах зон планируемого размещения линейных объектов; - местоположение существующих объектов капитального строительства; - границы особо охраняемых природных территорий; - границы территорий объектов культурного наследия, включенных в единый государственный реестр объектов культурного наследия (памятников истории и культуры) народов Российской Федерации, границы территорий выявленных объектов культурного наследия; - границы лесничеств, участковых лесничеств, лесных кварталов, лесотаксационных выделов или частей лесотаксационных выделов.
--	--


						07/39-22-ППТ-МО-ТЧ	Лист
Изм.	Кол.	Лист	№док	Подп.	Дата		28

		815 «Об утверждении перечня национальных стандартов и сводов правил (частей таких стандартов и сводов правил), в результате применения которых на обязательной основе обеспечивается соблюдение требований Федерального закона "Технический регламент о безопасности зданий и сооружений" и о признании утратившими силу некоторых актов Правительства Российской Федерации»;
3	Требования к составу и оформлению материалов инженерных изысканий	<ul style="list-style-type: none"> - Градостроительный Кодекс Российской Федерации; - Водный Кодекс Российской Федерации; - Постановление Правительства Российской Федерации № 87 от 16.02.2008 г. "О составе разделов проектной документации и требованиях к их содержанию"; - Приказ Министерства регионального развития Российской Федерации от 30 декабря 2009 г. № 624 «Об утверждении Перечня видов работ по инженерным изысканиям, по подготовке проектной документации, по строительству, реконструкции, капитальному ремонту объектов капитального строительства, которые оказывают влияние на безопасность объектов капитального строительства»; - ГОСТ 21.301-2014 Система проектной документации для строительства. Основные требования к оформлению отчетной документации по инженерным изысканиям.

						07/39-22-ППТ-МО-ТЧ	Лист
Изм.	Кол.	Лист	№док	Подп.	Дата		32

СОГЛАСОВАНО:

Генеральный директор
ООО «ПРОСПЕКТОРСИБ»



/К.А. Жиликов

« » 2022 г.

УТВЕРЖДАЮ:

Представитель ОГКУ «Дирекция
автодорог»



/Е.А. Посмитный

« » 2022 г.

ЗАДАНИЕ НА ВЫПОЛНЕНИЕ ИНЖЕНЕРНО-ГЕОЛОГИЧЕСКИХ ИЗЫСКАНИЙ

Перечень исходных данных и требований		Содержание исходных данных и требований
1.	Общие данные	
1.1	Наименование проектируемого объекта	«Реконструкция автомобильной дороги Куйтун – Барлук – Мингатуй на участке км 49+982 – км 67+610 в Куйтунском районе Иркутской области»
1.2	Район строительства	Российская Федерация, Иркутская область, Куйтунский район, (автомобильная дорога Куйтун – Барлук – Мингатуй на участке км 49+982 – км 67+610).
1.3	Основание для проектирования	Государственная программа Иркутской области «Развитие сельского хозяйства и регулирование рынков сельскохозяйственной продукции, сырья и продовольствия» на 2019-2024 годы (утв. постановлением Правительства Иркутской области от 26 октября 2018 года №772-пп).
1.4	Стадийность проектирования	- инженерные изыскания; - проектная и рабочая документация. - работы производить в один этап (1 и 2 этап)
1.5	Цель проведения работ	Выполнение инженерно-геологических изысканий в объеме необходимом для разработки проектной документации на реконструкцию автомобильной дороги
1.6	Сведения о заказчике	Областное Государственное Казенное Учреждение "Дирекция По Строительству И Эксплуатации Автомобильных Дорог Иркутской Области", 664003, 38 Иркутская область, г. Иркутск, ул. Литвинова, д. 3
1.7	Генеральная проектная организация	ООО «ПРОСПЕКТОРСИБ» 664007, г. Иркутск, ул. Декабрьских Событий, д. 57, офис 305.
1.8	Вид градостроительной деятельности (строительство, реконструкция, капитальный ремонт)	Реконструкция
1.10	Принадлежность проектируемого объекта к линейным/площадным/объектам непроизводственного назначения	Проектируемый объект относится к линейным объектам
1.11	Начало и конец проектируемого участка	- начало проектируемого участка принять на км 49+982 существующего километража автомобильной дороги Куйтун – Барлук – Мингатуй (уточнить проектом). - конец проектируемого участка принять на км 67+610 существующего километража автомобильной дороги Куйтун – Барлук – Мингатуй (уточнить проектом).
1.12	Идентификационные признаки проектируемого сооружения:	- принадлежность к объектам транспортной инфраструктуры и к другим объектам, функционально-технологические особенности,


Изм.	Кол.	Лист	№док	Подп.	Дата

07/39-22-ППТ-МО-ТЧ

Лист

33

СОГЛАСОВАНО:

Генеральный директор
ООО «ПРОСПЕКТОРСИБ»

/К.А. Жилияков

2022 г.

УТВЕРЖДАЮ:

Представитель ОГКУ «Дирекция
автодорог»

/Е.А. Посмитный

2022 г.

ЗАДАНИЕ НА ВЫПОЛНЕНИЕ ИНЖЕНЕРНО-ГИДРОМЕТЕОРОЛОГИЧЕСКИХ ИЗЫСКАНИЙ

Перечень исходных данных и требований		Содержание исходных данных и требований
1.	Общие данные	
1.1	Наименование проектируемого объекта	«Реконструкция автомобильной дороги Куйтун – Барлук – Мингатуй на участке км 49+982 – км 67+610 в Куйтунском районе Иркутской области»
1.2	Район строительства	Российская Федерация, Иркутская область, Куйтунский район, (автомобильная дорога Куйтун – Барлук – Мингатуй на участке км 49+982 – км 67+610).
1.3	Основание для проектирования	Государственная программа Иркутской области «Развитие сельского хозяйства и регулирование рынков сельскохозяйственной продукции, сырья и продовольствия» на 2019-2024 годы (утв. постановлением Правительства Иркутской области от 26 октября 2018 года №772-пп).
1.4	Стадийность проектирования	- инженерные изыскания; - проектная и рабочая документация.
1.5	Цель проведения работ	Выполнение инженерно-гидрометеорологических изысканий в объеме необходимом для разработки проектной документации на реконструкцию автомобильной дороги
1.6	Сведения о заказчике	Областное Государственное Казенное Учреждение "Дирекция По Строительству И Эксплуатации Автомобильных Дорог Иркутской Области", 664003, 38 Иркутская область, г. Иркутск, ул. Литвинова, д. 3
1.7	Генеральная проектная организация	ООО «ПРОСПЕКТОРСИБ» 664007, г. Иркутск, ул. Декабрьских Событий, д. 57, офис 305.
1.8	Вид градостроительной деятельности (строительство, реконструкция, капитальный ремонт)	Реконструкция
1.10	Принадлежность проектируемого объекта к линейным/площадным/объектам непроизводственного назначения	Проектируемый объект относится к линейным объектам
1.11	Начало и конец проектируемого участка	- начало проектируемого участка принять на км 49+982 существующего километража автомобильной дороги Куйтун – Барлук – Мингатуй (уточнить проектом). - конец проектируемого участка принять на км 67+610 существующего километража автомобильной дороги Куйтун – Барлук – Мингатуй (уточнить проектом).
1.12	Идентификационные признаки проектируемого сооружения:	- принадлежность к объектам транспортной инфраструктуры и к другим объектам, функционально-технологические особенности, которые влияют на их безопасность: автомобильная дорога - объект транспортной инфраструктуры, предназначенный для движения транспортных средств, в соответствии с п. 1 статьи 3 Федерального закона от 08.11.2007 №257-ФЗ; - возможность опасных природных процессов и явлений и техногенных воздействий на территории, на которой будут осуществляться строительство, реконструкция и эксплуатация здания или сооружений – учеть

Изм.	Кол.	Лист	№док	Подп.	Дата

07/39-22-ППТ-МО-ТЧ


Лист

36

3	Требования к составу и оформлению материалов инженерных изысканий	<ul style="list-style-type: none"> - СП 20.13330.2016 «Нагрузки и воздействия». - Градостроительный Кодекс Российской Федерации; - Водный Кодекс Российской Федерации; - Постановление Правительства Российской Федерации № 87 от 16.02.2008 г. "О составе разделов проектной документации и требованиях к их содержанию"; - Приказ Министерства регионального развития Российской Федерации от 30 декабря 2009 г. № 624 «Об утверждении Перечня видов работ по инженерным изысканиям, по подготовке проектной документации, по строительству, реконструкции, капитальному ремонту объектов капитального строительства, которые оказывают влияние на безопасность объектов капитального строительства»; - ГОСТ 21.301-2014 Система проектной документации для строительства. Основные требования к оформлению отчетной документации по инженерным изысканиям.
---	---	---


						07/39-22-ППТ-МО-ТЧ	Лист
Изм.	Кол.	Лист	№док	Подп.	Дата		38

СОГЛАСОВАНО:

Генеральный директор
ООО «ПРОСПЕКТОРСИБ»


И.А. Жилияков
« 2022 г.

УТВЕРЖДАЮ:

Представитель ОГКУ «Дирекция
автодорог»


Е.А. Посмитный
2022 г.

ЗАДАНИЕ НА ВЫПОЛНЕНИЕ ИНЖЕНЕРНО-ЭКОЛОГИЧЕСКИХ ИЗЫСКАНИЙ

Перечень исходных данных и требований		Содержание исходных данных и требований
1.	Общие данные	
1.1	Наименование проектируемого объекта	«Реконструкция автомобильной дороги Куйтун – Барлук – Мингатуй на участке км 49+982 – км 67+610 в Куйтунском районе Иркутской области»
1.2	Район строительства	Российская Федерация, Иркутская область, Куйтунский район.
1.3	Основание для проектирования	Государственная программа Иркутской области «Развитие сельского хозяйства и регулирование рынков сельскохозяйственной продукции, сырья и продовольствия» на 2019-2024 годы (утв. постановлением Правительства Иркутской области от 26 октября 2018 года №772-пп).
1.4	Стадийность проектирования	- инженерные изыскания; - проектная и рабочая документация.
1.5	Цель проведения работ	Выполнение инженерно-экологических изысканий в объеме необходимом для разработки проектной документации на реконструкцию автомобильной дороги
1.6	Сведения о заказчике	Областное Государственное Казенное Учреждение «Дирекция по строительству и эксплуатации автомобильных дорог Иркутской области», 664003, 38 Иркутская область, г. Иркутск, ул. Литвинова, д. 3
1.7	Генеральная проектная организация	ООО «ПРОСПЕКТОРСИБ» 664007, г. Иркутск, ул. Декабрьских Событий, д. 57, офис 305.
1.8	Вид градостроительной деятельности (строительство, реконструкция, капитальный ремонт)	Реконструкция
1.9	Принадлежность проектируемого объекта к линейным/площадным/объектам непроизводственного назначения	Проектируемый объект относится к линейным объектам
1.10	Начало и конец проектируемого участка	- начало проектируемого участка принять на км 49+982 существующего километража автомобильной дороги Куйтун – Барлук – Мингатуй (уточнить проектом). - конец проектируемого участка принять на км 67+610 существующего километража автомобильной дороги Куйтун – Барлук – Мингатуй (уточнить проектом).
1.11	Идентификационные признаки проектируемого сооружения:	Объект относится к объектам транспортной инфраструктуры, предназначенный для движения транспортных средств, в соответствии с п. 1 статьи 3 Федерального закона от 08.11.2007 №257-ФЗ; - при проектировании необходимо учесть сейсмичность в соответствии с картой сейсмического районирования ОСР-2015; - объект не относится к опасным производственным объектам согласно № 309-ФЗ от 30.12.08 и № 22-ФЗ от 04.03.13 - в соответствии с п. 2 статьи 27 сооружение не относится ни к одной из категорий по пожарной и взрывопожарной опасности. - наличие помещений с постоянным пребыванием людей - отсутствуют; - уровень ответственности - нормальный, согласно п.9 ст.4 №

Изм.	Кол.	Лист	№док	Подп.	Дата	07/39-22-ППТ-МО-ТЧ	Лист
							39

Приложение 4
Программа на проведение инженерных изысканий

“СОГЛАСОВАНО”

Начальник отдела геодезического
контроля качества
ОГКУ «Дирекция по строительству
и эксплуатации автомобильных дорог
Иркутской области



Шульковский О.Ю.

2022 г.

“УТВЕРЖДАЮ”

Генеральный директор
ООО «ПРОСПЕКТОРСИБ»



К.А. Жиликов

2022 г.

ПРОГРАММА

**на выполнение инженерно-геодезических работ
для разработки проектных и изыскательских работ по
объекту "Реконструкция автомобильной дороги Куйтун
– Барлук – Мингатуй на участке км 49+982 – км 67+610 в
Куйтунском районе Иркутской области"**

Главный инженер проекта

Назаров С.А.

Иркутск 2022 г.

Изм.	Кол.	Лист	№ док	Подп.	Дата

07/39-22-ППТ-МО-ТЧ

Лист

41

1

		Стр
	Общие сведения	2
	Оценка изученности территории	2
	Краткая физико-географическая характеристика района работ	2
	Состав и виды работ, организация их выполнения	3
	Контроль качества и приемка работ	8
	Используемые нормативные документы	8
	Требования по охране труда и техники безопасности при проведении работ	9
	Предоставляемые отчетные материалы и сроки их предоставления	9

Инв.№ полл	Подп. и дата	Взам. Инв. №							Стадия	Лист	Листов
			Изм.	Колуч	Лист	№док	Подп.	Дата			
ГИП		Назаров									
Содержание								ООО «ПРОСПЕКТОРСИБ»			

										Лист
										42
Изм.	Кол.	Лист	№док	Подп.	Дата	07/39-22-ППТ-МО-ТЧ				

1. Общие сведения

1.1 Программа составлена на основании технического задания.

1.2 Наименование объекта: "Реконструкция автомобильной дороги Куйтун – Барлук – Мингатуй на участке км 49+982 – км 67+610 в Куйтунском районе Иркутской области".

Начало проектируемого участка принять на км 49+982 существующего километража автомобильной дороги Куйтун – Барлук – Мингатуй.

Конец проектируемого участка принять на км 67+610 существующего километража автомобильной дороги Куйтун – Барлук – Мингатуй.

1.3 Местоположение: Куйтунский район Иркутской области

1.4 Цель: Получение топографической информации, необходимой и достаточной для проектирования.

1.6 Стадия: Проектная документация, рабочая документация.

1.7 Заказчик: ОГКУ «Дирекция автомобильных дорог Иркутской области»

1.8 Исполнитель: ООО «ПРОСПЕКТОРСИБ» г.Иркутск

1.9 Климат, рельеф и характеристика природных условий: согласно СП 34.13330.2012 район изысканий отнесен к I-й дорожно-климатической зоне, условия – суровые.

1.10 Сведения о ранее выполненных изысканиях: нет

2. Оценка изученности территории

В топографо-геодезическом отношении район работ хорошо изучен. На район работ имеются топографические карты в масштабах 1:100000 и 1:25000. Исходная планово-высотная сеть в районе работ представлена пунктами триангуляции государственной геодезической сети. Отправлен запрос на получении выписки.

3. Краткая физико-географическая характеристика района работ

Инв.№ подл	Пош. и лага	Взам. Инв. №
------------	-------------	--------------

						07/39-22-ППТ-МО-ТЧ	Лист
Изм.	Кол.	Лист	№док	Подп.	Дата		43



В административном отношении объект инженерных изысканий начинается на границе поселка Броды, конец трассы находится на границе поселка Мингатуй Куйтунского района Иркутской области.

4. Состав и виды работ, организация их выполнения

Топографо-геодезические работы имеют целью получение полной, объективной и достоверной информации о транспортно-эксплуатационном состоянии дороги, степени соответствия нормативным требованиям фактических потребительских свойств автомобильной дороги, их основных параметров и характеристик:

- **Геометрические параметры и характеристики:** ширина проезжей части, основной укрепленной поверхности дороги и укрепительных полос; продольный уклон; поперечные уклоны проезжей части и обочин; радиусы кривых в плане и уклон виражей; высота насыпи, глубина выемки и уклон откосов; состояние земполотна.
- **Характеристика покрытия:** тип покрытия; состояние покрытия (наличие, вид, расположение и характеристика дефектов; продольная ровность покрытия; поперечная ровность покрытия - колейность).
- **Искусственные сооружения:** местоположение, тип, протяженность и габарит мостов; наличие, материал, тип, размеры и состояние труб.
- **Обустройство и оборудование дороги:** километровые знаки и сигнальные столбики;

Взам. Инв. №

Подп. и дата

Инв.№ подл

Изм.	Кол.	Лист	№док	Подп.	Дата

	Приложение Ф Ведомость межевых знаков
	Приложение Х Ведомость остановок
	Приложение Ц Ведомость ограждений
	Приложение Ш Сигнальных столбов
	Приложение Щ Ведомость ИССО
	Приложение Э Ведомость пересекаемых коммуникаций
	Приложение Ю Карточки пересекаемых коммуникаций
	Приложение Я Карточки закладки пунктов
	Приложение 1 План трассы М1:1000
	Приложение 2 Продольный профиль
	Фотодокументация в электронном виде

В результате проведенных работ заказчику выдается технический отчет по инженерным изысканиям в 2 экз., в том числе 1 экз. – в электронном виде.

Инв. № подл.	Взам. Инв. №
Полн. и дата	

Изм.	Кол.	Лист	№ док	Подп.	Дата

Приложение 5
**Письма исполнительных органов власти и местного самоуправления о
 предоставлении информации**



КонсультантПлюс

<Письмо> Минприроды России от 30.04.2020 N
 15-47/10213
 "О предоставлении информации для
 инженерно-экологических изысканий"

Документ предоставлен **КонсультантПлюс**

www.consultant.ru

Дата сохранения: 22.11.2020

						07/39-22-ПШТ-МО-ТЧ	Лист
Изм.	Кол.	Лист	№ док	Подп.	Дата		52

**МИНИСТЕРСТВО ПРИРОДНЫХ РЕСУРСОВ И ЭКОЛОГИИ
 РОССИЙСКОЙ ФЕДЕРАЦИИ**

**ПИСЬМО
 от 30 апреля 2020 г. N 15-47/10213**

**О ПРЕДОСТАВЛЕНИИ ИНФОРМАЦИИ
 ДЛЯ ИНЖЕНЕРНО-ЭКОЛОГИЧЕСКИХ ИЗЫСКАНИЙ**

Министерство природных ресурсов и экологии Российской Федерации в соответствии с письмом от 04.02.2020 N 09-1/1137-СБ направляет актуализированный **перечень** особо охраняемых природных территорий (далее - ООПТ) федерального значения.

Дополнительно сообщаем, что **перечень** содержит действующие и планируемые к созданию ООПТ федерального значения, создаваемые в рамках национального проекта "Экология" (далее - Проект). Окончание реализации Проекта запланировано на 31.12.2024. Учитывая изложенное, данное письмо считается действительным до наступления указанной даты.

Дополнительно сообщаем, что в настоящее время не для всех федеральных ООПТ установлены охранные зоны, учитывая изложенное, **перечень** не содержит районы, в которых находятся охранные зоны федеральных ООПТ.

Минприроды России считаем возможным использовать данное письмо с приложенным **перечнем** при проведении инженерных изысканий и разработке проектной документации на территориях административно-территориальных единиц субъекта Российской Федерации, отсутствующих в перечне, в качестве информации уполномоченного государственного органа исполнительной власти в сфере охраны окружающей среды об отсутствии ООПТ федерального значения.

При реализации объектов на территории административно-территориальных единиц субъекта Российской Федерации, указанных в **перечне** и сопредельных с ними, необходимо обращаться за информацией, подтверждающей отсутствие/наличие ООПТ федерального значения, в федеральный орган исполнительной власти, в чьем ведении находится соответствующая ООПТ.

Минприроды России просит направить данное письмо с **перечнем** для использования в работе и размещения на официальных сайтах в подведомственные организации, уполномоченные на проведение государственной экологической экспертизы регионального уровня, а также на проведение государственной экспертизы проектной документации регионального уровня.

Заместитель директора Департамента
 государственной политики и регулирования
 в сфере развития ООПТ и Байкальской
 природной территории
А.И.ГРИГОРЬЕВ

						07/39-22-ППТ-МО-ТЧ	Лист
Изм.	Кол.	Лист	№док	Подп.	Дата		53

<Письмо> Минприроды России от 30.04.2020 N 15-47/10213
 "О предоставлении информации для инженерно-экологических изыскани..."

Документ предоставлен КонсультантПлюс
 Дата сохранения: 22.11.2020

Приложение
 к письму Минприроды России
 от 30 апреля 2020 г. N 15-47/10213

**ПЕРЕЧЕНЬ
 МУНИЦИПАЛЬНЫХ ОБРАЗОВАНИЙ СУБЪЕКТОВ РОССИЙСКОЙ ФЕДЕРАЦИИ,
 В ГРАНИЦАХ КОТОРЫХ ИМЕЮТСЯ ООПТ ФЕДЕРАЛЬНОГО ЗНАЧЕНИЯ,
 А ТАКЖЕ ТЕРРИТОРИИ, ЗАРЕЗЕРВИРОВАННЫЕ ПОД СОЗДАНИЕ
 НОВЫХ ООПТ ФЕДЕРАЛЬНОГО ЗНАЧЕНИЯ В РАМКАХ
 НАЦИОНАЛЬНОГО ПРОЕКТА "ЭКОЛОГИЯ"**

КонсультантПлюс
 надежная правовая поддержка

www.consultant.ru

Страница 3 из 47

						07/39-22-ППТ-МО-ТЧ	Лист
Изм.	Кол.	Лист	№док	Подп.	Дата		54

Документ предоставлен КонсультантПлюс
Дата сохранения: 22.11.2020

<Письмо> Минприроды России от 30.04.2020 N 15-47/10213
"О предоставлении информации для инженерно-экологических изыскани..."

37	Ивановская область	Савинский, Южский	Государственный природный заказник	Клязьминский	Минприроды России
38	Иркутская область	Эхирит-Булагатский	Государственный природный заказник	Красный Яр	Минприроды России
	Иркутская область	Нижнеудинский	Государственный природный заказник	Тофаларский	Минприроды России
	Иркутская область	Качутский, Ольхонский	Государственный природный заповедник	Байкало-Ленский	Минприроды России
	Иркутская область	Бодайбинский	Государственный природный заповедник	Витимский	Минприроды России
	Иркутская область	Иркутский, Ольхонский, Слюдянский	Национальный парк	Прибайкальский	Минприроды России
	Иркутская область	г. Иркутск	Дендрологический парк и ботанический сад	Ботанический сад Иркутского государственного университета	Минобрнауки России, ФГБОУ высшего профессионального образования "Иркутский государственный университет"
39	Калининградская область	Зеленоградский	Национальный парк	Куришская коса	Минприроды России
	Калининградская область	г. Калининград	Дендрологический парк и ботанический сад	Ботанический сад Балтийского федерального университета им. И. Канта	Минобрнауки России, ФГАОУ высшего профессионального образования "Балтийский федеральный университет"

Изм.	Кол.	Лист	№док	Подп.	Дата
------	------	------	------	-------	------



**МИНИСТЕРСТВО ПРИРОДНЫХ
РЕСУРСОВ И ЭКОЛОГИИ
ИРКУТСКОЙ ОБЛАСТИ**

664027, г. Иркутск, ул. Ленина, д. 1а
тел./факс: (3952) 25-99-83
e-mail: eco_exam@govirk.ru

ООО «ПРОСПЕКТОР СИБЬ»

Prospector-sib@mail.ru

на № 05.04.2022 № 02-66-2051/22
1/23 от 24.02.2022

О предоставлении информации

Министерство природных ресурсов и экологии Иркутской области (далее – министерство), рассмотрев обращение о предоставлении сведений с связи с выполнением инженерных изысканий для разработки проектной и рабочей документации по объекту: «Реконструкция автомобильной дороги Куйтун – Барлук – Мингатуй на участке км 49+982 – км 67+610 в Куйтунском районе Иркутской области», сообщает следующее.

Для получения информации о наличии/отсутствии особо охраняемых природных территорий федерального, регионального и местного значений, ключевых орнитологических территорий, территорий и/или акваторий водно-болотных угодий в зоне влияния проектной хозяйственной деятельности необходимо руководствоваться информационным письмом министерства от 18 февраля 2022 года № 02-66-955/22.

Согласно схеме территориального планирования, утвержденной постановлением Правительства Иркутской области от 2 ноября 2012 года № 607-пп, территория традиционного природопользования в Куйтунском районе Иркутской области не запланирована под создание.

Приложение: в электронном виде.

Заместитель министра – начальник
управления природных ресурсов

О.А. Базарова

ДОКУМЕНТ ПОДПИСАН
ЭЛЕКТРОННОЙ ПОДПИСЬЮ

Сертификат 2A9071A47CB896C561FBFEC19CD42E05DF297BCC
Владелец Базарова Оюун Аюровна
Действителен с 28.05.2021 по 28.08.2022

Н.В. Юсупова
+7 (3952) 25-98-68

						07/39-22-ППТ-МО-ТЧ	Лист
Изм.	Кол.	Лист	Ледок	Подп.	Дата		56



**МИНИСТЕРСТВО ПРИРОДНЫХ
РЕСУРСОВ И ЭКОЛОГИИ
ИРКУТСКОЙ ОБЛАСТИ**

664027, г. Иркутск, ул. Ленина, д. 1а
тел./факс. (3952) 25-99-83
e-mail: eco_exam@govirk.ru

Руководителям
проектных организаций

18.02.2022 № 02-66-955/22

на № _____

от _____

О направлении информации

Принимая во внимание массовый характер поступающих запросов от заинтересованных лиц, осуществляющих проведение инженерно-экологических изысканий министерство природных ресурсов и экологии Иркутской области (далее – министерство) информирует о следующем.

Значительное количество обращений поступает в адрес министерства не по компетенции. В целях получения своевременного и компетентного ответа, специалистам до направления запросов рекомендуем ознакомиться с полномочиями министерств, служб Иркутской области, размещенных на их сайтах.

Министерство в соответствии с положением, утвержденным постановлением Правительства Иркутской области от 29 декабря 2009 года № 392/171-пп «О министерстве природных ресурсов и экологии Иркутской области» не наделено полномочиями о предоставлении информации по территории, земельному участку на котором планируется осуществить хозяйственную деятельность в части:

1. Наличие (отсутствия) ограничений, обременений земельных участков, в том числе о водоохраных зонах водных объектов, санитарно-защитных зонах источников питьевого водоснабжения, установленных зонах с особыми условиями использования территорий. За получением информации необходимо обращаться за выпиской сведений из единого государственного реестра недвижимости.

2. Наличие (отсутствия) особо охраняемых природных территорий федерального значения, водно-болотных угодий и местах гнездования птиц, ключевых орнитологических территорий.

Для получения информации об особо охраняемых природных территориях федерального значения, необходимо обратиться в Министерство природных ресурсов и экологии Российской Федерации по адресу: г. Москва, ул. Большая Грузинская, д.4/6.

						07/39-22-ППТ-МО-ТЧ	Лист
Изм.	Кол.	Лист	Недок	Подп.	Дата		57

Информацию о наличии (отсутствии) ключевых орнитологических территорий, Вы можете получить, обратившись в общероссийскую общественную организацию «Союз охраны птиц России» (111123, Москва, шоссе Энтузиастов, д. 60, корп. 1, телефон: (495) 672-22-63, эл. почта: kotr@huntmap.ru).

3. Земель лесного фонда, в том числе защитных лесов. За получением информации необходимо обращаться в министерство лесного комплекса Иркутской области.

4. Промысловых и охотничьих видов животных, мигрирующих видов животных и местоположений путей их миграции. За получением информации необходимо обращаться в службу по охране и использованию объектов животного мира Иркутской области.

5. Наличие (отсутствия) объектов животного и растительного мира, занесенных в Красную книгу Российской Федерации и Красную книгу Иркутской области.

В данном случае необходимо проведение собственных исследований на предмет наличия растений и животных, занесенных в Красную Книгу Российской Федерации и Красную книгу субъекта Российской Федерации в рамках инженерно-экологических изысканий на основании постановлений Правительства Российской Федерации от 19 января 2006 года № 20 «Об инженерных изысканиях для подготовки проектной документации, строительства, реконструкции объектов капитального строительства», от 05 марта 2007 года № 145 «О порядке организации и проведения государственной экспертизы проектной документации и результатов инженерных изысканий», от 16 февраля 2008 года № 87 «О составе разделов проектной документации и требованиях к их содержанию».

Постановление Правительства Иркутской области от 25 мая 2020 года № 370-пп утверждён перечень редких и находящихся под угрозой исчезновения растений, животных и других организмов, обитающих (произрастающих) на территории Иркутской области и включаемых в Красную книгу Иркутской области утверждён.

Распоряжение министерства природных ресурсов и экологии Иркутской области от 23 апреля 2020 года № 251-мр утверждён перечень растений, животных и других животных организмов, не вошедших в Красную книгу Иркутской области, но нуждающихся в бережном отношении к их популяциям по причине уязвимости, связанной с низкой конкурентоспособностью в современных условиях, реликтовостью, эндемичностью, хозяйственной значимостью (лекарственные, декоративные, пищевые, кормовые и т.п.), или иным другим причинам».

Красная книга Иркутской области размещена на сайте министерства <https://irkobl.ru/sites/ecology/working/ohrana/redbook/>.

6. Разъяснений по применению положений нормативных правовых актов. Юридическую силу имеют разъяснения органа государственной власти, в случае если данный орган наделён в соответствии с законодательством

						07/39-22-ППТ-МО-ТЧ	Лист
Изм.	Кол.	Лист	№док	Подп.	Дата		58

Российской Федерации специальной компетенцией издавать разъяснения по применению положений нормативных актов.

Для специалистов проектных организаций имеется возможность самостоятельно использовать сведения, размещенные на сайте министерства в разделе Деятельность – Охрана окружающей среды – Особо охраняемые природные территории (<https://irkobl.ru/sites/ecology/working/ohrana/oopt/>), а также в ежегодно издаваемом государственном докладе «О состоянии и об охране окружающей среды Иркутской области», Атласе по памятникам природы регионального значения.

Действующие ООПТ регионального и местного значения Иркутской области: Перечень особо охраняемых природных территорий регионального и местного значения Иркутской области по состоянию на 1 мая 2020 года утвержден приказом министерства от 18 июня 2020 г. № 26-мпр;

Кадастр ООПТ регионального и местного значения содержит сведения:
о характеристиках ООПТ, режимах охраны, каталогах координат границ территорий, реестровых и учетных номера в ЕГРН;

о каталогах координат границ охранных зон ООПТ регионального значения в системе МСК-38.

Дополнительно информируем, что в Единый государственный реестр недвижимости внесены сведения о границах 13 государственных природных заказников, 48 памятников природы регионального значения и 3 особо охраняемых природных территорий местного значения.

При разработке проектов и прохождении экспертиз, во избежание дополнительной переписки с министерством, необходимо использовать перечисленные нормативно правовые акты, применять ссылки на них, предоставлять копии (при необходимости) с подтверждением сведений выписками из единого государственного кадастра недвижимости.

В части информации по планируемым ООПТ регионального значения Иркутской области, территориям традиционного природопользования, лесопарковому зеленому поясу необходимо обращаться к следующим нормативно правовым актам:

Перечень планируемых особо охраняемых природных территорий, территорий традиционного природопользования регионального значения утвержден в составе Схемы территориального планирования Иркутской области, утвержденной постановлением Правительства Иркутской области от 2 ноября 2012 года № 607-пп;

Перечень мест традиционного проживания и традиционной хозяйственной деятельности коренных малочисленных народов утвержден распоряжением Правительства Российской Федерации от 08 мая 2009 года № 631-р.

Лесопарковый зеленый пояс

На территории Иркутской области приказами министерства установлены и утверждены границы лесопаркового зеленого пояса в 2019 году вокруг города Иркутска и в 2021 году вокруг города Братска:

						07/39-22-ППТ-МО-ТЧ	Лист
Изм.	Кол.	Лист	№док	Подп.	Дата		59



Российская Федерация
Иркутская область
Администрация муниципального
образования Куйтунский район

665302, р.п.Куйтун, ул.Карла Маркса, 18

тел.: 8(39536) 5-22-79

14.03.2022 № 691

ООО "ПРОСПЕКТОР СИБ"

664050, г.Иркутск,
ул.Декабрьских Событий, 57, оф.305
E-mail: prospector-sib@mail.ru

На № 1/20 от 24.02.2022 г. «о предоставлении информации» для разработки проектной и рабочей документации по объекту: «Реконструкция автомобильной дороги Куйтун – Бардук – Мингатуй на участке км 49+982 – км 67+610 в Куйтунском районе Иркутской области» сообщаем.

1. Отсутствуют особо охраняемые природные территории и территории традиционного природопользования местного значения, места проживания коренных и малочисленных народов Севера в зоне влияния проектной хозяйственной деятельности объекта.

2. Отсутствуют поверхностные и подземные источники централизованного и нецентрализованного водоснабжения на участке изысканий, а также зоны санитарной охраны источников водоснабжения (I, II, III пояс) на участке изысканий.

3. Отсутствует информация о наличии (отсутствии) защитных, особо защитных лесов и лесопарковых зеленых поясов.

4. На участке изысканий отсутствуют кладбища и их санитарно-защитные зоны. У населенного пункта с.Мингатуй в радиусе 520 метров от объекта расположено кладбище. Кадастровый номер земельного участка 38:10:010701:955.

5. Отсутствуют территории и зоны санитарной охраны лечебно-оздоровительных местностей и курортов на участке изысканий и в километровой зоне от участка изысканий.

6. На участке изысканий отсутствуют свалки и полигоны промышленных и коммунальных отходов.

7. Отсутствуют приаэродромные территории в зоне влияния проектной хозяйственной деятельности.

Мэр муниципального образования
Куйтунский район

А.П. Мари

О.В. Сидорова
8(39536) 5-22-79 доб. 1022

						07/39-22-ППТ-МО-ТЧ	Лист
Изм.	Кол.	Лист	№док	Подп.	Дата		60



ООО "ПРОСПЕКТОР СИБ"

**СЛУЖБА ПО ОХРАНЕ ОБЪЕКТОВ
КУЛЬТУРНОГО НАСЛЕДИЯ
ИРКУТСКОЙ ОБЛАСТИ**

ул. 5-ой Армии, 2, Иркутск, 664025
Тел./факс (3952) 33-27-23
E-mail: sooknio@yandex.ru

17.03.2022 № 02-76-1310/22
на № 1/14 от 24.02.2022

О предоставлении информации

На участке реализации проектных решений по объекту: "Реконструкция автомобильной дороги Куйтун - Барлук - Мингатуй на участке км 49+982 - км 67+610 в Куйтунском районе Иркутской области", расположенному по адресу: Иркутская область, Куйтунский район, в границах согласно представленной схеме, отсутствуют объекты культурного наследия, включенные в единый государственный реестр объектов культурного наследия (памятников истории и культуры) народов Российской Федерации. Испрашиваемый земельный участок расположен вне зон охраны, защитных зон объектов культурного наследия. Сведениями об отсутствии на испрашиваемом участке выявленных объектов культурного наследия либо объектов, обладающих признаками объекта культурного наследия (в т.ч. археологического), служба не располагает.

Учитывая изложенное, заказчик работ в соответствии со статьями 28-32, 36 Федерального закона от 25 июня 2002 года № 73-ФЗ «Об объектах культурного наследия (памятниках истории и культуры) народов Российской Федерации» (далее – Федеральный закон № 73-ФЗ) обязан обеспечить проведение и финансирование историко-культурной экспертизы земельного участка, подлежащего воздействию земляных, строительных, мелиоративных, хозяйственных работ, предусмотренных статьей 25 Лесного кодекса Российской Федерации работ по использованию лесов (за исключением работ, указанных в пунктах 3, 4 и 7 части 1 статьи 25 Лесного кодекса Российской Федерации) и иных работ.

В соответствии с пунктом 3 статьи 31 Федерального закона № 73-ФЗ историко-культурная экспертиза земельного участка проводится путем археологической разведки, в порядке, определенном статьей 45.1 Федерального закона № 73-ФЗ.

Ведение археологических работ допускается только при наличии разрешений (открытых листов) у исследователя на право производства археологических разведок на территории административного района или археологических раскопок на конкретный археологический объект.

						07/39-22-ППТ-МО-ТЧ	Лист
							61
Изм.	Кол.	Лист	№ док	Подп.	Дата		

В силу пункта 2 статьи 32 Федерального закона № 73-ФЗ заключение государственной историко-культурной экспертизы является основанием для принятия службой решения о возможности проведения таких работ.

Руководитель службы по охране
объектов культурного наследия
Иркутской области

В.В. Соколов



К.В. Кондратьев
+7 (3952) 24-17-54

						07/39-22-ПШТ-МО-ТЧ	Лист
Изм.	Кол.	Лист	№док	Подп.	Дата		62

ФЕДЕРАЛЬНОЕ АГЕНТСТВО ПО
НЕДРОПОЛЬЗОВАНИЮ

ДЕПАРТАМЕНТ
ПО НЕДРОПОЛЬЗОВАНИЮ
ПО ЦЕНТРАЛЬНО-СИБИРСКОМУ
ОКРУГУ (Центрсибнедра)

Отдел геологии и лицензирования
по Иркутской области
(Иркутскнедра)

ул.Российская, 17, г.Иркутск, 664025
телефон/факс (3952) 33-50-71
E-mail: irkutsk@rosnedra.gov.ru

23.10.23 № 3809 /ЦС-10-25
на № 216 от 03.10.2023

Генеральному директору
ООО «ПРОСПЕКТОР СИБ»
Жилиякову К.А.

prospector-sib@mail.ru

ЗАКЛЮЧЕНИЕ ОБ ОТСУТСТВИИ ПОЛЕЗНЫХ ИСКОПАЕМЫХ В НЕДРАХ ПОД УЧАСТКОМ ПРЕДСТОЯЩЕЙ ЗАСТРОЙКИ

Выдано: Департамент по недропользованию по Центрально-Сибирскому округу
(наименование территориального органа Роснедр, дата выдачи)

– Отдел геологии и лицензирования по Иркутской области, дата выдачи 23.10.2023

1. Заявитель: Общество с ограниченной ответственностью
(для юридического лица – наименование, организационно-правовая форма, для физического лица – фамилия, имя,
«ПРОСПЕКТОР СИБ», ИНН 3849065797, ОГРН 1173850032223
(отчество (последнее – при наличии), ИНН (при наличии), ОГРН (при наличии))

2. Данные об участке предстоящей застройки¹: Иркутская область,
(наименование субъекта РФ, муниципального образования, кадастровый номер земельного участка (при наличии) и иные
Куйтунский район
адресные ориентиры)

3. В границах участка предстоящей застройки месторождения полезных ископаемых в недрах отсутствуют.

4. Срок действия заключения: 22.10.2024.

Настоящее заключение содержит сведения об отсутствии запасов полезных ископаемых в недрах под участком предстоящей застройки, предусмотренные статьей 25 Закона Российской Федерации от 21 февраля 1992 г. N 2395-1 «О недрах».

Иную геологическую информацию о недрах, в том числе информацию о месторождениях подземных вод, заявитель вправе получить в порядке, предусмотренном статьей 27 Закона Российской

¹ Географические координаты участка предстоящей застройки и копия топографического плана участка предстоящей застройки приведены в приложении к настоящему заключению, являющемся его неотъемлемой составной частью.

						07/39-22-ППТ-МО-ТЧ	Лист
Изм.	Кол.	Лист	Недок	Подп.	Дата		63

Федерации «О недрах», постановлением Правительства Российской Федерации от 2 июня 2016 г. N 492 «Об утверждении Правил использования геологической информации о недрах, обладателем которой является Российская Федерация».

Неотъемлемые приложения:

1. Сведения о географических координатах участка предстоящей застройки и копия топографического плана участка предстоящей застройки (в соответствии с заявочными материалами) на 1 л.

Заместитель начальника отдела геологии и лицензирования по Иркутской области



С.С. Таханова

						07/39-22-ППТ-МО-ТЧ	Лист
Изм.	Кол.	Лист	№док	Подп.	Дата		64

Приложение
Обзорная карта-схема

Викторировка из топографического плана по объекту
«Реконструкция автомобильной дороги Куйтун – Барлук – Мингапуй
на участке км 49+982 – км 57+510 в Куйтунском районе Иркутской области»



- Координаты в системе WGS 84:
- НТ 54°36'59.376", 101°29'52.916"
 - ВП1 54°37'15.553", 101°29'23.625"
 - ВП2 54°37'28.029", 101°29'12.344"
 - ВП3 54°38'0.370", 101°28'47.525"
 - ВП4 54°38'15.979", 101°28'49.054"
 - ВП5 54°38'44.326", 101°28'42.680"
 - ВП6 54°39'5.978", 101°28'38.385"
 - ВП7 54°39'15.771", 101°28'32.227"
 - ВП8 54°39'34.667", 101°28'45.963"
 - ВП9 54°39'43.473", 101°28'9.525"
 - ВП10 54°39'55.643", 101°29'37.281"
 - ВП11 54°39'58.684", 101°32'45.416"
 - ВП12 54°40'11.333", 101°33'2.530"
 - ВП13 54°41'38.853", 101°33'24.393"
 - ВП14 54°42'17.514", 101°33'33.770"
 - ВП15 54°43'2.296", 101°33'43.797"
 - ВП16 54°43'25.208", 101°33'53.433"
 - ВП17 54°43'57.588", 101°33'55.324"
 - ВП18 54°44'3.616", 101°33'57.229"
 - КТ 54°44'6.902", 101°33'48.133"



						07/39-22-ППТ-МО-ТЧ	Лист
Изм.	Кол.	Лист	Недок	Подп.	Дата		65



ИРКУТСКАЯ
ЭЛЕКТРОСЕТЕВАЯ КОМПАНИЯ

Открытое акционерное общество «Иркутская электросетевая компания» (ОАО «ИЭСК»)
Филиал ОАО «ИЭСК» «Западные электрические сети»

Технические условия

На переустройство ВЛ-10 кВ Бурук - Броды (железобетон) 68757,43м инв. № 8000011723 филиала ОАО «ИЭСК» «Западные электрические сети» на участках пересечения (сближения) данной ВЛ с автомобильной дорогой «Куйтун-Барлук-Мингатуй» на участке 49+982 км-67+610 км в Куйтунском районе Иркутской области 1 экз. на 2 листах.

Основание: Заявка 2742/01-03/16 от 05.05.2023 г.

Заявитель: ОГКУ «Дирекция по строительству и эксплуатации автомобильных дорог иркутской области».

Почтовый адрес: Россия, 664003, г. Иркутск, ул. Литвинова, д.3.

Телефон/факс: (3952) 24-00-45/(3952) 24-00-44

Местоположения объектов пересечения: Иркутская область, Куйтунский район.

1. Точки пересечения.

Пересечение (сближение) автомобильной дороги с линиями электропередачи находящимися в зоне обслуживания филиала ОАО «ИЭСК» «Западные электрические сети»:

1. Пересечение ВЛ-10 кВ Бурук - Броды инв. № 8000011723 в пролетах опор №359-365 на ПК97+53.
2. Переустройство ВЛ-10 кВ Бурук - Броды инв. № 8000011723 в пролетах опор №444-448 на ПК151+40-ПК154+10.
3. Переустройство ВЛ-10 кВ Бурук - Броды инв. № 8000011723 в пролетах опор №450-454 на ПК155+67-ПК157+75.
4. Пересечение ВЛ-10 кВ Бурук - Броды инв. № 8000011723 в пролетах опор №467-468 на ПК166+47.

2. Условия пересечения.

- 2.1. Пролеты опор пересечения ВЛ 10 кВ уточнить при изыскании трассы автомобильной дороги.
- 2.2. Производство работ на участке пересечения с линиями электропередачи филиала ОАО «ИЭСК» «ЗЭС», необходимо выполнять по Проекту производства работ. В проекте производства работ необходимо обозначить места установки землеройных, грузоподъемных машин и механизмов, с указанием максимальной длины вылета стрел и ковшей машин и механизмов согласно п. 47.15. таблица 8 приложения к приказу №903н от 15.12.2020 г. «Об утверждении правил по охране труда при эксплуатации электроустановок» и указать места повышенной опасности.
- 2.3. Оформить ведомость измерений габаритов и стрел провеса провода в местах пересечения совместно с представителями филиала ОАО «ИЭСК» «ЗЭС».
- 2.4. Проект производства работ согласовать с филиалом ОАО «ИЭСК» «ЗЭС».
- 2.5. Работы выполнять в присутствии представителя филиала ОАО «ИЭСК» «ЗЭС».
- 2.6. С филиалом ОАО «ИЭСК» «ЗЭС» заключить соглашения о взаимодействии по реконструкции сооружений.

						07/39-22-ППТ-МО-ТЧ	Лист
Изм.	Кол.	Лист	№док	Подп.	Дата		66

3. Указания к проектированию.

- 3.1. Разработать в составе проектной документации по объекту: «Реконструкция автомобильной дороги Куйтун-Барлук-Мингатуй на участке км 49+982-км 67+610 в Куйтунском районе Иркутской области» раздел по проведению работ в месте пересечения (сближения) автомобильной дороги с ВЛ-10 кВ Бурук - Броды филиала ОАО «ИЭСК» «Западные электрические сети».
- 3.2. Проект выполнить организацией, имеющей соответствующие лицензии на данные виды деятельности.
- 3.3. Пересечение ВЛ выполнить согласно главы 2.5. «Пересечение и сближение ВЛ с автомобильными дорогами» ПУЭ (седьмое издание).
- 3.4. Проектом предусмотреть съезды для беспрепятственного доступа автотехники к ВЛ (выполнение технического обслуживания, ремонта и доставки материалов и техники при авариях на ВЛ).
- 3.5. В сметах предусмотреть денежные средства:
- 3.5.1. На установку информационных знаков.
- 3.5.2. На рекультивацию земель.
- 3.5.3. На переустройство ВЛ, арендные платежи за земельные участки, за оформление правоустанавливающих документов.
- 3.5.4. На перемещение демонтируемых материалов ВЛ 10 кВ на Базу Куйтунского РЭС.
- 3.6. Проект согласовать с филиалом ОАО «ИЭСК» «ЗЭС» после выполнения пункта 2.6.
- 3.7. Проект согласовать с государственными надзорными органами.

4. Срок действия.

- 4.1. Срок действия технических условий 3 года.

Директор ЗЭС



С.А. Аверьянов

						07/39-22-ППТ-МО-ТЧ	Лист
Изм.	Кол.	Лист	№ док	Подп.	Дата		67



МЧС РОССИИ

ГЛАВНОЕ УПРАВЛЕНИЕ
МИНИСТЕРСТВА РОССИЙСКОЙ ФЕДЕРАЦИИ
ПО ДЕЛАМ ГРАЖДАНСКОЙ ОБОРОНЫ,
ЧРЕЗВЫЧАЙНЫМ СИТУАЦИЯМ И ЛИКВИДАЦИИ
ПОСЛЕДСТВИЙ СТИХИЙНЫХ ВЕДСТВИЙ
ПО ИРКУТСКОЙ ОБЛАСТИ
(Главное управление МЧС России
по Иркутской области)
ул. Красноармейская 15, Иркутск, 664003
тел./факс: 45-29-48,
тел.45-32-46, 45-29-49.
E-mail: info@38.mchs.gov.ru
www.38.mchs.gov.ru

Генеральному директору
ООО «ПРОСПЕКТОР СИБ»

Жилякову К.А.

664050, г. Иркутск,
ул. Декабрьских событий, 57, оф. 305;
тел.: 8(914)881-84-89;
E-mail: idmitry.pul@gmail.com

13.09.2023 № ИВ-236-5821

на № 215 от 08.09.2023

О предоставлении информации

Уважаемый Константин Алексеевич!

В соответствии с Вашим запросом сообщаем, что согласно постановления Правительства Российской Федерации от 16 февраля 2008 года № 87 «О составе разделов проектной документации и требованиях к их содержанию» и Национального стандарта РФ ГОСТ Р 22.2.13-2023 «Безопасность в чрезвычайных ситуациях. Порядок разработки перечня мероприятий по гражданской обороне, мероприятий по предупреждению чрезвычайных ситуаций природного и техногенного характера при проектировании объектов капитального строительства» разработка раздела «Перечень мероприятий по гражданской обороне, мероприятий по предупреждению чрезвычайных ситуаций природного и техногенного характера» в составе проектной документации для объекта «Реконструкция автомобильной дороги Куйтун - Барлук - Мингатуй на участке км 49+982 – км 67+610 в Куйтунском районе Иркутской области» не требуется, так как данный объект не использует атомную энергию и не является опасным производственным объектом, особо опасным, технически сложным, уникальным объектом, объектом обороны и безопасности.


						07/39-22-ППТ-МО-ТЧ	Лист
Изм.	Кол.	Лист	№док	Подп.	Дата		68

Рекомендуем в проекте предусмотреть мероприятия по предупреждению чрезвычайных ситуаций природного характера, критерии информации о которых установлены приказом МЧС России от 05.07.2021 № 429 «Об установлении критериев информации о чрезвычайных ситуациях природного и техногенного характера» (в действующей редакции), вступившим в силу с 1 января 2022 года.

С уважением,

Заместитель начальника Главного управления
(по антикризисному управлению)

полковник



М.В. Бублик

Ревизор Олег Васильевич
тел.(83952) 453-229

						07/39-22-ППТ-МО-ТЧ	Лист
							69
Изм.	Кол.	Лист	№док	Подп.	Дата		

Российская Федерация
Иркутская область
Куйтунский район
Администрация Мингатуйского
сельского поселения
665317 с.Мингатуй, ул. Мира, 14
Тел.8-39536-9-10-24
14.06.2023г № 139

На № _____

Общество с ограниченной
ответственностью
«ПРОСПЕКТОР СИБ»

Генеральному директору
К.А. Жилиякову

Уважаемый Константин Алексеевич!

Администрация Мингатуйского сельского поселения рассмотрело документацию по планировке территории линейного объекта «Строительство и реконструкция автомобильной дороги общего пользования регионального или межмуниципального значения Куйтун-Барлук-Мингатуй (Реконструкция автомобильной дороги Куйтун-Барлук - Мингатуй на участке км 49+982-км 67+610 в Куйтунском районе Иркутской области)».

Согласовывает соответствие планируемого размещения указанных объектов правилам землепользования и застройки в части соблюдения градостроительных регламентов (за исключением линейных объектов), установленных для территориальных зон, в границах которых планируется размещение указанных объектов, а также обеспечение сохранения показателей обеспеченности территории объектами коммунальной, транспортной, социальной инфраструктур и фактических показателей территориальной доступности указанных объектов для населения.

Глава Мингатуйского сельского поселения



В.И.Алексеев

**БАРЛУКСКОЕ
МУНИЦИПАЛЬНОЕ ОБРАЗОВАНИЕ**

Администрация Барлуковского
сельского поселения

665334 Иркутская область
Куйтунский район, село Барлук, ул.
Ленина, 29
Тел. (8395) 36-93-145
E-mail: barluskaya_admi@mail.ru

ООО «ПРОСПЕКТОР СИБ»
6654050 г. Иркутск ул. Декабрьских
Событий 57, оф. 305

Генеральному директору
К. А. Ждякову

Согласование

Уважаемый Константин Александрович!

На исходящий номер 07.39-22-ДПТ-04 от 09.06.2023 сообщаем следующее:

1. Администрация Барлуковского сельского поселения рассмотрела документацию по планировке территории объекта: «Строительство и реконструкция автомобильной дороги общего пользования регионального или межмуниципального значения Куйтун – Барлук – Мингатуй (Реконструкция автомобильной дороги Куйтун – Барлук – Мингатуй на участке км 49+982 – км 67+610 в Куйтунском районе Иркутской области)»
2. Администрация Барлуковского сельского поселения согласует документацию по планировке территории объекта: «Строительство и реконструкция автомобильной дороги общего пользования регионального или межмуниципального значения Куйтун – Барлук – Мингатуй (Реконструкция автомобильной дороги Куйтун – Барлук – Мингатуй на участке км 49+982 – км 67+610 в Куйтунском районе Иркутской области)»
3. Настоящее согласование вступает в силу и действует с момента подписания

Глава Барлуковского
муниципального образования:

И. А. Терентьев



МИНИСТЕРСТВО ПРИРОДНЫХ РЕСУРСОВ
И ЭКОЛОГИИ РОССИЙСКОЙ ФЕДЕРАЦИИ

ФЕДЕРАЛЬНОЕ АГЕНТСТВО
ЛЕСНОГО ХОЗЯЙСТВА
(РОСЛЕСХОЗ)

Адрес: ул. Пятницкая, д. 59/19, Москва, 115184
Тел.: (495) 953-37-85, факс: (499) 230-85-30

26.06.2023 № АП-03-47/14855

на № 07/39-22-ДПТ-07 от 09.06.2023

ООО «Проспектор СИБ»

ул. Декабрьских событий,
д. 57, офис 305, г. Иркутск,
Иркутская область, 664050

poluboyarova@list.ru

Министерство лесного
комплекса Иркутской области

О рассмотрении документации
по планировке территории

Федеральное агентство лесного хозяйства в соответствии с частью 12.3 статьи 45 Градостроительного кодекса Российской Федерации (далее – Градостроительный кодекс) рассмотрело документацию по планировке территории, подготовленную применительно к землям лесного фонда, по объекту «Строительство и реконструкция автомобильной дороги общего пользования регионального и межмуниципального значения Куйтун – Барлук – Мингатуй (Реконструкция автомобильной дороги Куйтун – Барлук – Мингатуй на участке км 49+982 – км 67+610 в Куйтунском районе Иркутской области)» и сообщает следующее.

Документацией по планировке территории предусматривается образование земельных участков из состава земель лесного фонда площадью 33,9494 га для реконструкции Объекта с последующим переводом данных участков в земли промышленности и иного специального назначения (земли транспорта).

Проектируемые участки земель лесного фонда расположены в эксплуатационных лесах Куйтунского участкового лесничества (Куйтунская дача, части выделов 14, 22, 23, 44, 45, 46 квартала 15, части выделов 37, 38, 39, 40, 41, 43, 44, 45, 49 квартала 23, части выделов 1, 2, 3, 4, 9, 14, 18, 22, 23, 33 квартала 29) и Барлукского участкового лесничества (Барлукская дача, часть выдела 1 квартала 8, части выделов 67, 70 квартала 17, части выделов 1, 5, 6, 7, 8, 9, 11, 13, 14 квартала 18; Технический участок № 1 (совхоз «Барлукский», части выделов 1, 2, 3, 6 квартала 52) Куйтунского лесничества.

Согласно лесохозяйственному регламенту Куйтунского лесничества на проектируемых лесных участках вид разрешенного использования лесов установлен, в том числе – строительство, реконструкция, эксплуатация линейных объектов.

Из представленных материалов следует, что реконструкция Объекта предусматривается на существующей автомобильной дороге Куйтун – Барлук – Мингатуй (на участке км 49+982 – км 67+610) в Иркутской области.

Конструктивные элементы существующей автомобильной дороги расположены на землях промышленности и иного специального назначения (земли транспорта).

Учитывая, что в соответствии с частью 12.3 статьи 45 Градостроительного кодекса документация по планировке территории, подготовленная применительно к землям лесного фонда, до ее утверждения подлежит согласованию в случае необходимости перевода земельных участков, на которых планируется размещение линейных объектов, из состава земель лесного фонда в земли иных категорий с федеральным органом исполнительной власти, осуществляющим функции по контролю и надзору в области лесных отношений, а также по оказанию государственных услуг и управлению государственным имуществом в области лесных отношений, Рослесхоз согласовывает указанную документацию по планировке территории, подготовленную применительно к землям лесного фонда.

Одновременно Рослесхоз сообщает, что статьей 63.1 Лесного кодекса Российской Федерации (далее – Лесной кодекс) установлены особенности осуществления лесовосстановления и лесоразведения отдельными категориями лиц.

В соответствии с частью 2 статьи 63.1 Лесного кодекса лица, в интересах которых осуществляется перевод земель лесного фонда в земли иных категорий, в том числе без принятия решения о переводе земельных участков из состава земель лесного фонда в земли иных категорий, обязаны обеспечить лесовосстановление или лесоразведение на площади, равной площади лесных земель, находящихся на таком земельном участке, исключаемом из состава земель лесного фонда.

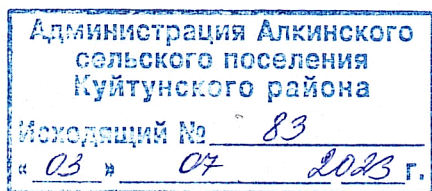
Министерству лесного комплекса Иркутской области сообщается для сведения.

Заместитель руководителя

А.В. Панфилов



Генеральному директору
ООО «ПРОСПЕКТОР СИБ»
Жилякову К. А.



В ответ на Ваше обращение от 09.06.2022 № 07/39-22-ДПТ-05, администрация Алкинского муниципального образования согласовывает документацию по планировке территории объекта: «Строительство и реконструкция автомобильной дороги общего пользования регионального или межмуниципального значения Куйтун – Барлук – Мингатуй (Реконструкция автомобильной дороги Куйтун – Барлук – Мингатуй на участке км 49+982 – км 67+610 в Куйтунском районе Иркутской области)»

Глава Алкинского МО



Слайковский Ю. В.



Генеральному директору
ООО «Проспектор Сиб»
К.А. Жилякову

**МИНИСТЕРСТВО ЛЕСНОГО
КОМПЛЕКСА
ИРКУТСКОЙ ОБЛАСТИ**

664011, г. Иркутск, ул. Горького, дом 31
тел. 33-59-81, факс: 24-31-55
e-mail: baikal@lesirk.ru

16.10.2023 № 02-91-11724/23

на № _____ от _____

О согласовании документации по
планировке территории

Рассмотрев Ваши заявления (вх. № 01-91-15888/23 от 07.09.2023, № 01-91-16530/23 от 19.09.2023) о согласовании документации по планировке территории, министерство лесного комплекса Иркутской области (далее – министерство) сообщает следующее.

В соответствии со сведениями Государственного лесного реестра земельный участок с кадастровым номером 38:10:031001:171 (в том числе образуемые земельные участки с условными номерами ЗУ12, ЗУ15) полностью расположен в границах земель лесного фонда Куйтунского лесничества.

Согласно сведениям Единого государственного реестра недвижимости земельный участок с кадастровым 38:10:031001:171 относится к землям населенных пунктов.

В связи с вступлением в силу Федерального закона от 29.07.2017 № 280-ФЗ «О внесении изменений в отдельные законодательные акты Российской Федерации в целях устранения противоречий в сведениях государственных реестров и установления принадлежности земельного участка к определенной категории земель», на территории Иркутской области была образована межведомственная комиссия, утвержденная Постановлением Правительства Иркутской области от 18.03.2019 № 223-пп.

В целях организации работы, направленной на приведение в соответствие сведений данных государственных реестров (Государственного лесного реестра и Единого государственного реестра недвижимости), вопрос в отношении земельного участка с кадастровым номером 38:10:031001:171, стоящим на кадастровом учете с категорией «земли населенных пунктов», и пересекающим земли лесного фонда, будет рассмотрен на заседании межведомственной комиссии в порядке очереди.

На основании вышеизложенного, исключая образование земельных участков с условными номерами ЗУ12, ЗУ15, в соответствии со статьей 45 пунктом 12.3 Градостроительного Кодекса Российской Федерации от 29.12.2004 № 190-ФЗ министерство согласовывает документацию по планировке территории для размещения объекта: «Строительство и реконструкция автомобильной дороги общего пользования регионального или межмуниципального значения Куйтун-Барлук-Мингатуй (Реконструкция автомобильной дороги Куйтун-Барлук-Мингатуй на участке км 49+982 – км 67+610 в Куйтунском районе Иркутской области» из земель лесного фонда, находящихся в федеральной собственности, в том числе:

1. Образованного путем раздела земельного (лесного) участка с кадастровым номером 38:10:000000:1172, имеющего местоположение: Российская Федерация, Иркутская область, муниципальное образование «Куйтунский район», Куйтунское лесничество, Барлукское участковое лесничество, Технический участок № 1 (совхоз «Барлукский»), эксплуатационные леса, квартал № 52 (в. 1ч., 2ч., 3ч., 6ч.), с разрешенным видом использования: строительство, реконструкция, эксплуатация линейных объектов, общей площадью 1,0263 га.

2. Образованного путем раздела земельного (лесного) участка с кадастровым номером 38:10:000000:1890, имеющего местоположение: Российская Федерация, Иркутская область, муниципальное образование «Куйтунский район», Куйтунское лесничество, Куйтунское участковое лесничество, Куйтунская, эксплуатационные леса, квартал № 29 (в. 18ч., 22ч.), с разрешенным видом использования: строительство, реконструкция, эксплуатация линейных объектов, заготовка древесины, общей площадью 0,0344 га.

3. Образованного путем раздела земельного (лесного) участка с кадастровым номером 38:10:010701:1108, имеющего местоположение: Российская Федерация, Иркутская область, муниципальное образование «Куйтунский район», Куйтунское лесничество, Куйтунское участковое лесничество, Куйтунская, эксплуатационные леса, квартал № 29 (в. 4ч., 5ч., 9ч., 10ч., 14ч., 18ч., 22ч., 23ч.), с разрешенным видом использования: строительство, реконструкция, эксплуатация линейных объектов, заготовка древесины, общей площадью 10,0250 га.

4. Образованного путем раздела земельного (лесного) участка с кадастровым номером 38:10:010701:1108, имеющего местоположение: Российская Федерация, Иркутская область, муниципальное образование «Куйтунский район», Куйтунское лесничество, Куйтунское участковое лесничество, Куйтунская, эксплуатационные леса, кварталы №№ 15 (в. 14ч., 22ч., 23ч., 44ч., 45ч., 46ч.), 23 (в. 37ч., 38ч., 39ч., 40ч., 41ч., 43ч., 44ч., 45ч.), 29 (в. 5ч., 9ч., 22ч., 23ч.), с разрешенным видом использования: строительство, реконструкция, эксплуатация линейных объектов, заготовка древесины, общей площадью 15,8847 га.

5. Образованного путем раздела земельного (лесного) участка с кадастровым номером 38:10:000000:1890, имеющего местоположение: Российская Федерация, Иркутская область, муниципальное образование «Куйтунский район», Куйтунское лесничество, Куйтунское участковое лесничество, Куйтунская, эксплуатационные леса, кварталы №№ 15 (в. 44ч., 45ч.), 29 (в. 23ч.), с разрешенным видом использования: строительство, реконструкция, эксплуатация линейных объектов, заготовка древесины, общей площадью 0,2264 га.

6. Образованного путем раздела земельного (лесного) участка с кадастровым номером 38:10:000000:1172, имеющего местоположение: Российская Федерация, Иркутская область, муниципальное образование «Куйтунский район», Куйтунское лесничество, Куйтунское участковое лесничество, Куйтунская, эксплуатационные леса, квартал № 23 (в. 49ч.), Барлукское участковое лесничество, Барлукская дача, эксплуатационные леса, квартал № 8 (в. 1ч.), с разрешенным видом использования: строительство, реконструкция, эксплуатация линейных объектов, общей площадью 0,5218 га.

7. Образованного путем раздела земельного (лесного) участка с кадастровым номером 38:10:010701:925, имеющего местоположение: Российская Федерация, Иркутская область, муниципальное образование «Куйтунский район», Куйтунское лесничество, Барлукское участковое лесничество, Барлукская дача, эксплуатационные леса, квартал № 18 (в. 1ч., 5ч., 6ч., 7ч., 8ч., 9ч., 11ч., 13ч., 14ч.), с разрешенным видом использования: строительство, реконструкция, эксплуатация линейных объектов, заготовка древесины, общей площадью 4,9574 га.

8. Образованного путем раздела земельного (лесного) участка с кадастровым номером 38:10:000000:1172, имеющего местоположение: Российская Федерация, Иркутская область, муниципальное образование «Куйтунский район», Куйтунское лесничество, Барлукское участковое лесничество, Барлукская дача, эксплуатационные леса, квартал № 18 (в. 6ч., 7ч., 11ч.), с разрешенным видом использования: строительство, реконструкция, эксплуатация линейных объектов, общей площадью 1,2233 га.

9. Образованного путем раздела земельного (лесного) участка с кадастровым номером 38:10:000000:301, имеющего местоположение: Российская Федерация, Иркутская область, муниципальное образование «Куйтунский район», Куйтунское лесничество, Куйтунское участковое лесничество, Куйтунская дача, эксплуатационные леса, квартал № 15 (в. 45ч.), с разрешенным видом использования: строительство, реконструкция, эксплуатация линейных объектов, заготовка древесины, общей площадью 0,0501 га.

10. Образованного путем раздела земельного (лесного) участка с кадастровым номером 38:10:000000:1172, имеющего местоположение: Российская Федерация, Иркутская область, муниципальное образование «Куйтунский район», Куйтунское лесничество, Барлукское участковое лесничество, Барлукская дача, эксплуатационные леса, квартал № 18 (в. 11ч.), с разрешенным видом использования: строительство, реконструкция, эксплуатация линейных объектов, общей площадью 2,9181 га.

11. Образованного путем раздела земельного (лесного) участка с кадастровым номером 38:10:010701:925, имеющего местоположение: Российская Федерация, Иркутская область, муниципальное образование «Куйтунский район», Куйтунское лесничество, Барлукское участковое лесничество, Барлукская дача, эксплуатационные леса, квартал № 18 (в. 11ч.), с разрешенным видом использования: строительство, реконструкция, эксплуатация линейных объектов, заготовка древесины, общей площадью 0,0914 га.

12. Образованного путем раздела земельного (лесного) участка с кадастровым номером 38:10:000000:1172, имеющего местоположение: Российская Федерация, Иркутская область, муниципальное образование «Куйтунский район», Куйтунское лесничество, Барлукское участковое лесничество, Барлукская дача, эксплуатационные леса, квартал № 18 (в. 11ч.), с разрешенным видом использования: строительство, реконструкция, эксплуатация линейных объектов, общей площадью 0,2869 га.

13. Образованного путем раздела земельного (лесного) участка с кадастровым номером 38:10:010701:1108, имеющего местоположение: Российская Федерация, Иркутская область, муниципальное образование «Куйтунский район», Куйтунское лесничество, Куйтунское участковое лесничество, Куйтунская дача, эксплуатационные леса, квартал № 15 (в. 21ч., 22ч., 23ч., 24ч., 30ч., 44ч.), с разрешенным видом использования: строительство, реконструкция, эксплуатация линейных объектов, заготовка древесины, общей площадью 0,4247 га.

14. Образованного путем раздела земельного (лесного) участка с кадастровым номером 38:10:000000:1890, имеющего местоположение: Российская Федерация, Иркутская область, муниципальное образование «Куйтунский район», Куйтунское лесничество, Куйтунское участковое лесничество, Куйтунская дача, эксплуатационные леса, квартал № 15 (в. 44ч.), с разрешенным видом использования: строительство, реконструкция, эксплуатация линейных объектов, заготовка древесины, общей площадью 0,0560 га.

15. Образованного путем раздела земельного (лесного) участка с кадастровым номером 38:10:000000:1172, имеющего местоположение: Российская Федерация, Иркутская область, муниципальное образование «Куйтунский район»,

Куйтунское лесничество, Барлукское участковое лесничество, Технический участок № 1 (совхоз «Барлукский»), эксплуатационные леса, квартал № 38 (в. 21ч.), с разрешенным видом использования: строительство, реконструкция, эксплуатация линейных объектов, общей площадью 0,0423 га.

Также сообщаем, что в соответствии с п.12.3 статьи 45 Градостроительного кодекса документация по планировке территории, подготовленная применительно к землям лесного фонда, до ее утверждения подлежит согласованию в случае необходимости перевода земельных участков, на которых планируется размещение линейных объектов, из состава земель лесного фонда в земли иных категорий, с федеральным органом исполнительной власти, осуществляющим функции по контролю и надзору в области лесных отношений, а также по оказанию государственных услуг и управлению государственным имуществом в области лесных отношений.

В соответствии со статьей 11 Федерального закона от 03.08.2018 № 341-ФЗ «О внесении изменений в Земельный кодекс Российской Федерации и отдельные законодательные акты Российской Федерации в части упрощения размещения линейных объектов» одновременно с регистрацией права лица, которому предоставлен земельный участок, образованный на основании документации по планировке территории в целях размещения линейных объектов федерального, регионального и местного значения, в Единый государственный реестр недвижимости вносятся сведения об изменении категории земель земельного участка на земли промышленности, энергетики, транспорта, связи, радиовещания, телевидения, информатики, земель для обеспечения космической деятельности, земель обороны, безопасности или земель иного специального назначения, без принятия дополнительного решения о переводе земель из одной категории в другую.

Таким образом, проектная документация по планировке территории, подготовленная в целях размещения линейных объектов федерального, регионального и местного значения до утверждения подлежит согласованию с уполномоченным федеральным органом исполнительной власти – Федеральным агентством лесного хозяйства.

Заместитель министра
лесного комплекса
Иркутской области

М.О. Зильберберг



Е.Д. Аксаментова,
А.В. Аскеева
21-70-14 20-24-07



**МИНИСТЕРСТВО ИМУЩЕСТВЕННЫХ
ОТНОШЕНИЙ
ИРКУТСКОЙ ОБЛАСТИ**

664027, г. Иркутск, ул. Ленина, д. 1а
(для корреспонденции)
664007, г. Иркутск, ул. Карла Либкнехта, д.47
тел. (3952) 25-98-00, факс: (3952) 29-43-19
e-mail: imus@govirk.ru

Генеральному директору ООО
«ПРОСПЕКТОР СИБ»

К.А. Жилиякову

E-mail: poluboyarova@list.ru

20.11.2023 № 02-51-12987/23

на № 07/39-22-ДПТ-17 от 15.11..2023

О согласовании документации

Уважаемый Константин Алексеевич!

В ответ на Ваше обращение по вопросу согласования представленной документации по планировке территории по линейному объекту «Строительство и реконструкция автомобильной дороги общего пользования регионального или межмуниципального значения Куйтун – Барлук-Мингатуй (Реконструкция автомобильной дороги Куйтун – Барлук-Мингатуй на участке км 49+982 – км 67+610 в Куйтунском районе Иркутской области)», министерство имущественных отношений Иркутской области в рамках своей компетенции согласовывает вышеуказанный проект.

Заместитель министра
имущественных отношений
Иркутской области

К.С. Просвирина



А.Д. Кузык
+7 (3952) 259-898 доб. 6123