



**РОССИЙСКАЯ ФЕДЕРАЦИЯ  
ИРКУТСКАЯ ОБЛАСТЬ**

**АДМИНИСТРАЦИЯ МУНИЦИПАЛЬНОГО ОБРАЗОВАНИЯ  
КУЙТУНСКИЙ РАЙОН**

**ПОСТАНОВЛЕНИЕ**

«11» апреля 2023 г.

р.п. Куйтун

№ 190-н

Об установлении публичного сервитута в отношении земельного участка, расположенного на территории муниципального образования Куйтунский район Иркутской области

Рассмотрев обращение публичного акционерного общества «ГИПРОСВЯЗЬ», выполняющего работы в интересах ПАО «Ростелеком» в рамках реализации проекта «Сети доступа в Иркутской области Сибирского Федерального округа Российской Федерации» по проекту «Устранение цифрового неравенства», ходатайство об установлении публичного сервитута на земельный участок ПАО «Ростелеком», в соответствии главой V.7 Земельного кодекса Российской Федерации от 25.10.2001 года № 136-ФЗ, руководствуясь ст.ст. 37,46 Устава муниципального образования Куйтунский район, администрация муниципального образования Куйтунский район

**ПОСТАНОВЛЯЕТ:**

1. Установить публичный сервитут в интересах публичного акционерного общества «Ростелеком» (ПАО «Ростелеком») (ОГРН 1027700198767, ИНН 7707049388) для строительства и эксплуатации антенно-мачтового сооружения связи объекта «Установка АМС БС в Иркутской области Российской Федерации по проекту «Устранение цифрового неравенства» (УЦН 2,0)», сроком на 49 лет, в отношении части земельного участка с условным номером 38:10:040501:чзу1, площадью 100 кв.м., расположенного в границах кадастрового квартала 38:10:040501, имеющего местоположение: Российская Федерация, Иркутская область, Куйтунский район, Панагинское сельское поселение, поселок Панагино.

1.1. ПАО «Ростелеком» в установленном законом порядке обеспечить:

- осуществление публичного сервитута после внесения сведений о публичном сервитуте в ЕГРН;
- привести земельные участки, указанные в пункте 1 настоящего постановления, в состояние, пригодное для их использования в соответствии с видом разрешенного использования в срок не позднее, чем три месяца после завершения работ.

1.2. ПАО «Ростелеком» в установленном законом порядке в отношении земельного участка из земель, государственная собственность на которые не разграничена внести плату за публичный сервитут единовременным платежом не позднее шести месяцев со дня принятия решения об установлении публичного сервитута путем перечисления на казначейский счет: 03100643000000013400, ИНН 3814009128, КПП 381401001, ОКТМО 25622462, УФК по Иркутской области (МКУ КУМИГ по Куйтунскому району) в Отделении банка Иркутск, г. Иркутск, БИК 012520101, код 92011105013050000120 (арендная плата за земли государственная собственность на которые не разграничена, согласно расчета:  $K_y \times S \times 0,01\% \times 49 \text{ лет} = 94,64 \text{ руб./кв.м.} \times 100 \text{ кв.м.} \times 0,01\% \times 49 \text{ лет} = 46,55 \text{ рублей}$  (где  $K_y$  - удельный показатель кадастровой стоимости земельного участка, руб./кв.м.,  $S$  - площадь земельного участка, кв.м., 0,01 - процент от кадастровой стоимости, 49 лет - срок публичного сервитута).

2. Утвердить границы публичного сервитута согласно прилагаемой схеме расположения земельных участков на кадастровом плане территории с координатами (Приложение №1 на 1 л. в 1экз.).

3. Настоящее постановление разместить в сетевом издании "Официальный сайт муниципального образования Куйтунский район" в информационно-телекоммуникационной сети "Интернет" куйтунскийрайон.рф.

4. Контроль за исполнением настоящего постановления возложить на председателя МКУ «КУМИГ по Куйтунскому району» администрации муниципального образования Куйтунский район Пытко Ю.М.

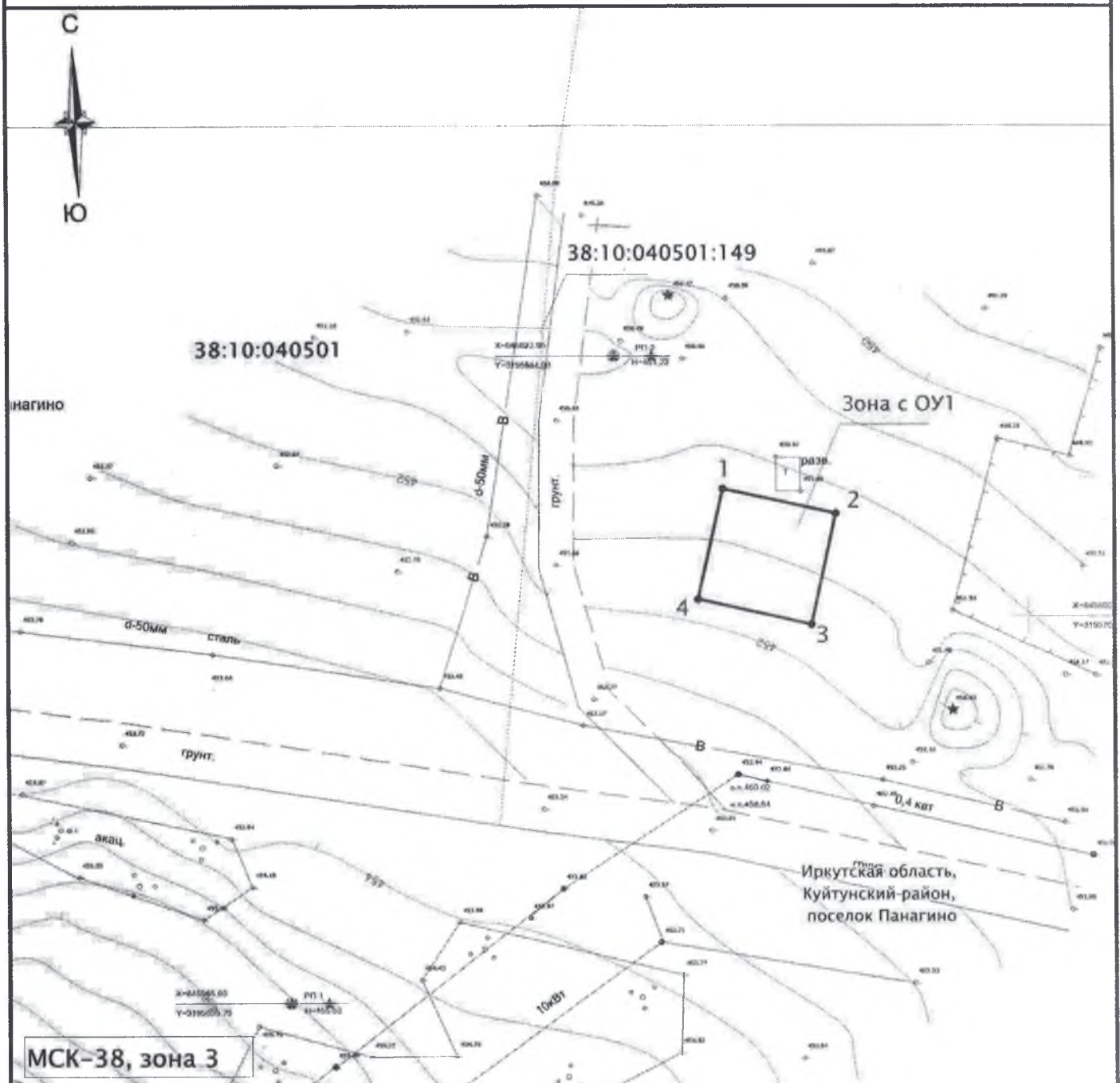
5. Настоящее постановление вступает в силу после его официального опубликования.

Временно исполняющий обязанности  
мэра муниципального образования  
Куйтунский район









И.В. Куликова

СХЕМА РАСПОЛОЖЕНИЯ ГРАНИЦ ПУБЛИЧНОГО СЕРВИТУТА



Масштаб 1 : 500

Условные обозначения:

-  - граница публичного сервитута
-  - граница кадастрового квартала
-  - граница земельного участка, установленная в соответствии с законодательством
-  - обозначение характерной точки границы
-  - обозначение кадастрового квартала
-  - кадастровый номер земельного участка



Подпись: \_\_\_\_\_ Дата: "09" ноября 2022 г.  
Место для отскаса печати (при наличии) лица, составившего описание  
местоположения границ объекта