

**ОБЩЕСТВО С ОГРАНИЧЕННОЙ ОТВЕТСТВЕННОСТЬЮ
«Градостроительство»**

Заказчик: Администрация муниципального образования
Куйтунский район Иркутской области

Утверждено
Решением Думы
Иркутского сельского поселения
Куйтунского района
Иркутской области
№ 34 от 15.11.2013г.

ПРАВИЛА ЗЕМЛЕПОЛЬЗОВАНИЯ И ЗАСТРОЙКИ

**ИРКУТСКОГО МУНИЦИПАЛЬНОГО ОБРАЗОВАНИЯ
КУЙТУНСКОГО РАЙОНА ИРКУТСКОЙ ОБЛАСТИ**

Пояснительная записка

МК5-2012-ПЗЗ

2012

**ОБЩЕСТВО С ОГРАНИЧЕННОЙ ОТВЕТСТВЕННОСТЬЮ
«Градостроительство»**

Заказчик: Администрация муниципального образования
Куйтунский район Иркутской области

Утверждено
Решением Думы
Иркутского сельского поселения
Куйтунского района
Иркутской области
№ 34 от 15.11.2013г.

ПРАВИЛА ЗЕМЛЕПОЛЬЗОВАНИЯ И ЗАСТРОЙКИ

**ИРКУТСКОГО МУНИЦИПАЛЬНОГО ОБРАЗОВАНИЯ
КУЙТУНСКОГО РАЙОНА ИРКУТСКОЙ ОБЛАСТИ**

Пояснительная записка

МК5-2012-ПЗЗ

Директор:

М.Ю. Смолькин

Главный инженер проекта:

О.Ф. Игнатьева

2012

СОСТАВ АВТОРСКОГО КОЛЛЕКТИВА

ООО «Градостроительство» г. Саранск

| | | |
|---|--|-----------------|
| Главный инженер проекта | | Игнатъева О. Ф. |
| Начальник производственного (проектного) отдела | | Русаков А.В. |
| Геодезист | | Демин А.В. |
| Картограф | | Кузнецова Т.В. |
| Инженер-проектировщик | | Тимошина С.А. |
| Экономист градостроительства | | Келина Е.П. |
| Эколог | | Попкова Т.В. |
| Социолог градостроительства | | Капаев М.А. |
| Юрисконсульт | | Викторова Н.П. |
| Инженер-АСУП | | Козин А.И. |

Авторы выражают искреннюю признательность за предоставленные материалы и помощь в работе Администрации муниципального образования Куйтунский район Иркутской области, Администрации Иркутского муниципального образования Куйтунского района Иркутской области, ответственным работникам районных и ведомственных служб, за помощь и поддержку в работе.

Согласовано

Взам. инв. №

Подп. и дата

Инв. № подл.

МК5-2012-П33

| Изм | Кол. | Лист | № | Подп. | Дата |
|-----|------|------|---|-------|------|
| | | | | | |

ГИП Игнатъева

Нач. от- Русаков А.В.

Карто- Кузнецова Т.В.

Правила землепользования и застройки
Иркутского муниципального образования
Куйтунского района Иркутской области

| Стадия | Лист | Листов |
|--------|------|--------|
| РП | 2 | 92 |

ООО «Градостроительство»

**Структура и состав проектных материалов
Правил землепользования и застройки
Иркутского муниципального образования
Куйтунского района Иркутской области**

| № томов | №№ и наименование разделов, ведомость рабочих чертежей | | Комплектация по томам, листам | Примечание |
|---------|---|---|-------------------------------|------------|
| Том I | Пояснительная записка (материалы по обоснованию) | | 92 | |
| | Раздел 1 | Порядок регулирования землепользования и застройки на основе градостроительного зонирования | | |
| | Раздел 2 | Карты градостроительного зонирования | | |
| | Раздел 3 | Градостроительные регламенты | | |
| Том II | Графическая часть | | 1 | |
| | № 1 | Карта градостроительного зонирования Иркутского муниципального образования (М 1:25000) | | |
| | № 2 | Карта градостроительного зонирования д. Листвянка (М 1:5000) | | |
| | № 3 | Карта градостроительного зонирования д. Харчев (М 1:5000) | | |
| | № 4 | Карта градостроительного зонирования п. Ахтинский (М 1:5000) | | |
| | № 5 | Карта градостроительного зонирования п. Садовый (М 1:5000) | | |
| | № 6 | Карта градостроительного зонирования п. Сосновский (М 1:5000) | | |
| | № 7 | Карта градостроительного зонирования п. Степной (М 1:5000) | | |
| | № 8 | Карта градостроительного зонирования ст. Харик (М 1:5000) | | |

| | |
|--------------|--------------|
| Име. № | Взам. инв. № |
| Подп. и дата | |
| Изм. | Кол.у |
| Лист | № |
| Подпись | Дата |

МК5-2012-П33

Лист

3

Содержание

| | |
|---|----|
| ВВЕДЕНИЕ..... | 7 |
| РАЗДЕЛ I. ПОРЯДОК РЕГУЛИРОВАНИЯ ЗЕМЛЕПОЛЬЗОВАНИЯ И ЗАСТРОЙКИ НА ОСНОВЕ ГРАДОСТРОИТЕЛЬНОГО ЗОНИРОВАНИЯ..... | 9 |
| Глава I. ОБЩИЕ ПОЛОЖЕНИЯ | 9 |
| Статья 1. Основные понятия, используемые в Правилах землепользования и застройки..... | 9 |
| Статья 2. Основания введения, назначение и состав Правил землепользования и застройки..... | 11 |
| Статья 3. Градостроительные регламенты и их применение..... | 12 |
| Статья 4. Открытость и доступность информации о землепользовании и застройке..... | 14 |
| Глава II. ПРАВА ИСПОЛЬЗОВАНИЯ НЕДВИЖИМОСТИ, ВОЗНИКШИЕ ДО ВСТУПЛЕНИЯ В СИЛУ ПРАВИЛ ЗЕМЛЕПОЛЬЗОВАНИЯ И ЗАСТРОЙКИ... | 15 |
| Статья 5. Общие положения, относящиеся к ранее возникшим правам..... | 15 |
| Статья 6. Использование и строительное изменение объектов недвижимости, несоответствующим Правилам землепользования и застройки..... | 16 |
| Глава III. РЕГУЛИРОВАНИЕ ЗЕМЛЕПОЛЬЗОВАНИЯ И ЗАСТРОЙКИ ОРГАНАМИ МЕСТНОГО САМОУПРАВЛЕНИЯ..... | 16 |
| Статья 7. Общие положения о лицах, осуществляющих землепользование и застройку, и их действиях..... | 16 |
| Статья 8. Регулирование землепользования и застройки органами местного самоуправления..... | 17 |
| Статья 9. Комиссия по землепользованию и застройке..... | 20 |
| Глава IV. ИЗМЕНЕНИЕ ВИДОВ РАЗРЕШЕННОГО ИСПОЛЬЗОВАНИЯ ЗЕМЕЛЬНЫХ УЧАСТКОВ И ОБЪЕКТОВ КАПИТАЛЬНОГО СТРОИТЕЛЬСТВА ФИЗИЧЕСКИМИ И ЮРИДИЧЕСКИМИ ЛИЦАМИ..... | 21 |
| Статья 10. Общий порядок изменения видов разрешенного использования земельных участков и объектов капитального строительства физическими и юридическими лицами..... | 21 |
| Статья 11. Порядок предоставления разрешения на условно разрешенный вид использования..... | 21 |
| Статья 12. Порядок предоставления разрешения на отклонение предельных параметров разрешенного строительства, реконструкции объектов капитального строительства..... | 22 |
| Глава V. ПОДГОТОВКА ДОКУМЕНТАЦИИ ПО ПЛАНИРОВКЕ ТЕРРИТОРИИ ОРГАНАМИ МЕСТНОГО САМОУПРАВЛЕНИЯ..... | 23 |
| Статья 13. Общие положения о планировке территории..... | 23 |
| Статья 14. Проекты планировки территории..... | 24 |
| Статья 15. Проекты межевания территорий..... | 27 |
| Статья 16. Градостроительные планы земельных участков..... | 30 |
| Глава VI. ПРОВЕДЕНИЕ ПУБЛИЧНЫХ СЛУШАНИЙ ПО ВОПРОСАМ ЗЕМЛЕПОЛЬЗОВАНИЯ И ЗАСТРОЙКИ..... | 32 |
| Статья 17. Общие положения о публичных слушаниях..... | 32 |
| Статья 18. Публичные слушания по обсуждению документации по планировке территории..... | 33 |
| Глава VII. ПРЕДОСТАВЛЕНИЕ ПРАВ НА ЗЕМЕЛЬНЫЕ УЧАСТКИ..... | 35 |
| Статья 19. Общие положения..... | 35 |
| Статья 20. Организация и проведение торгов (аукционов, конкурсов) по продаже земельных участков или права на заключение договоров аренды земельных участков... | 35 |

| | | |
|--------|--------------|--------------|
| Име. № | Подп. и дата | Взам. инв. № |
| | | |

| | | | | | | | |
|------|-------|------|---|---------|------|--------------|------|
| | | | | | | МК5-2012-ПЗЗ | Лист |
| Изм. | Кол.у | Лист | № | Подпись | Дата | | 4 |

| | |
|---|-----------|
| Статья 21. Приобретение прав на земельные участки, на которых расположены объекты недвижимости..... | 36 |
| Статья 22. Переоформление прав на земельные участки..... | 38 |
| Глава VIII. ПРЕКРАЩЕНИЕ И ОГРАНИЧЕНИЕ ПРАВ НА ЗЕМЕЛЬНЫЕ УЧАСТКИ. СЕРВИТУТЫ..... | 38 |
| Статья 23. Сервитуты..... | 39 |
| Статья 24. Условия установления публичных сервитутов..... | 39 |
| Статья 25. Ограничение прав на землю..... | 40 |
| Глава IX. ПОЛОЖЕНИЯ ОБ ИЗЪЯТИИ, РЕЗЕРВИРОВАНИЯ ЗЕМЕЛЬНЫХ УЧАСТКОВ ДЛЯ ГОСУДАРСТВЕННЫХ ИЛИ МУНИЦИПАЛЬНЫХ НУЖД..... | 41 |
| Статья 26. Основания, условия и принципы организации порядка изъятия земельных участков, иных объектов недвижимости для реализации государственных, муниципальных нужд..... | 41 |
| Статья 27. Условия принятия решений о резервировании земельных участков для реализации государственных, муниципальных нужд..... | 42 |
| Глава X. АРХИТЕКТУРНО-СТРОИТЕЛЬНОЕ ПРОЕКТИРОВАНИЕ, СТРОИТЕЛЬСТВО, РЕКОНСТРУКЦИЯ ОБЪЕКТОВ КАПИТАЛЬНОГО СТРОИТЕЛЬСТВА..... | 43 |
| Статья 28. Подготовка проектной документации..... | 43 |
| Статья 29. Выдача разрешений на строительство..... | 46 |
| Статья 30. Строительство, реконструкция, капитальный ремонт объекта капитального строительства..... | 46 |
| Статья 31. Приемка объекта и выдача разрешения на ввод объекта в эксплуатацию..... | 49 |
| Глава XI. ВНЕСЕНИЕ ИЗМЕНЕНИЙ В ПРАВИЛА ЗЕМЛЕПОЛЬЗОВАНИЯ И ЗАСТРОЙКИ..... | 50 |
| Статья 32. Действие Правил по отношению к генеральному плану муниципального образования, документации по планировке территории..... | 50 |
| Статья 33. Основание и инициатива по внесению изменений в Правила землепользования и застройки..... | 51 |
| Статья 34. Внесение изменений в Правила землепользования и застройки..... | 51 |
| Глава XII. КОНТРОЛЬ ЗА ИСПОЛЬЗОВАНИЕМ ЗЕМЕЛЬНЫХ УЧАСТКОВ И ИНЫХ ОБЪЕКТОВ НЕДВИЖИМОСТИ. ОТВЕТСТВЕННОСТЬ ЗА НАРУШЕНИЯ ПРАВИЛ ЗЕМЛЕПОЛЬЗОВАНИЯ И ЗАСТРОЙКИ..... | 53 |
| Статья 35. Контроль за использованием объектов недвижимости..... | 53 |
| Статья 36. Ответственность за нарушения Правил землепользования и застройки..... | 53 |
| РАЗДЕЛ II. КАРТЫ ГРАДОСТРОИТЕЛЬНОГО ЗОНИРОВАНИЯ..... | 54 |
| Статья 37. Карта градостроительного зонирования Иркутского муниципального образования..... | 54 |
| Статья 38. Карта градостроительного зонирования д. Листвянка..... | 55 |
| Статья 39. Карта градостроительного зонирования д. Харчев..... | 56 |
| Статья 40. Карта градостроительного зонирования п. Ахтинский..... | 57 |
| Статья 41. Карта градостроительного зонирования п. Садовый..... | 58 |
| Статья 42. Карта градостроительного зонирования п. Сосновский..... | 59 |
| Статья 43. Карта градостроительного зонирования п. Степной..... | 60 |
| Статья 44. Карта градостроительного зонирования ст. Харик..... | 61 |
| РАЗДЕЛ III. ГРАДОСТРОИТЕЛЬНЫЕ РЕГЛАМЕНТЫ..... | 62 |
| Статья 45. Виды территориальных зон, выделенных на карте градостроительного зонирования части территории Иркутского муниципального образования..... | 62 |
| Статья 46. Жилые зоны..... | 63 |
| Статья 47. Общественно-деловые зоны..... | 69 |

| | |
|--------------|--------------|
| Име. № | Взам. инв. № |
| Подп. и дата | |
| Име. № | |

| | | | | | | | |
|------|-------|------|---|---------|------|--------------|------|
| Изм. | Кол.у | Лист | № | Подпись | Дата | МК5-2012-ПЗЗ | Лист |
| | | | | | | | 5 |

| | |
|---|----|
| Статья 48. Производственные зоны..... | 71 |
| Статья 49. Зоны сельскохозяйственного использования..... | 73 |
| Статья 50. Зоны рекреационного назначения..... | 74 |
| Статья 51. Зоны специального назначения..... | 75 |
| Статья 52. Зоны объектов инженерной и транспортной инфраструктуры..... | 76 |
| Статья 53. Зоны с особыми условиями использования территорий..... | 79 |
| Статья 54. Границы территорий, для которых градостроительный регламент не устанавливается..... | 85 |
| Статья 55. Границы территорий, на которые действие градостроительного регламента не распространяется..... | 85 |
| ПРИЛОЖЕНИЕ № 1 Перечень нормативно-правовых актов..... | 88 |

| | | |
|--------|--------------|--------------|
| Име. № | Подп. и дата | Взам. инв. № |
| | | |

| | | | | | | | |
|------|-------|------|---|---------|------|--------------|------|
| Изм. | Кол.у | Лист | № | Подпись | Дата | МК5-2012-П33 | Лист |
| | | | | | | | 6 |

ВВЕДЕНИЕ

Правила землепользования и застройки территории Иркутского муниципального образования Куйтунского района Иркутской области (далее – Правила) являются документом градостроительного зонирования Иркутского муниципального образования Куйтунского района Иркутской области (далее – Иркутское муниципальное образование), принятым в соответствии с Градостроительным кодексом Российской Федерации, Земельным кодексом Российской Федерации, Федеральным законом от 06.10.2003г. №131-ФЗ «Об общих принципах организации местного самоуправления в Российской Федерации», иными законами и иными нормативными правовыми актами Российской Федерации, законами и иными нормативными правовыми актами Иркутской области, Уставом Иркутского муниципального образования, а также с учетом положений иных актов и документов, определяющих основные направления социально-экономического и градостроительного развития Иркутского муниципального образования, охраны его культурного наследия, окружающей среды и рационального использования природных ресурсов.

Правила землепользования и застройки поселений согласно Градостроительному кодексу РФ являются документами муниципального уровня.

Правила землепользования и застройки – документ градостроительного зонирования, который утверждается нормативными правовыми актами органов местного самоуправления и в которых устанавливаются территориальные зоны, градостроительные регламенты, порядок применения такого документа и порядок внесения в него изменений.

Порядок утверждения Проектов Правил землепользования и застройки территории Иркутского муниципального образования устанавливается статьей 32 Градостроительного кодекса.

Состав и содержание проекта отвечают требованиям Технического задания выполнения работ по разработке правил землепользования и застройки Иркутского муниципального образования Куйтунского района Иркутской области.

Правила землепользования и застройки территории Иркутского муниципального образования, согласно статье 30 Градостроительного кодекса, разрабатываются в целях:

- 1) создания условий для устойчивого развития территории Иркутского муниципального образования, сохранения окружающей среды и объектов культурного наследия;
- 2) создания условий для планировки территорий Иркутского муниципального образования;
- 3) обеспечения прав и законных интересов физических и юридических лиц, в том числе правообладателей земельных участков и объектов капитального строительства;
- 4) создания условий для привлечения инвестиций, в том числе путем предоставления возможности выбора наиболее эффективных видов разрешенного использования земельных участков и объектов капитального строительства.

Основная задача правил землепользования и застройки – обеспечение благоприятных условий проживания на территории Иркутского муниципального образования.

Правила землепользования и застройки включают в себя:

- 1) порядок их применения и внесения изменений в указанные правила;
- 2) карту градостроительного зонирования;
- 3) градостроительные регламенты.

Порядок применения правил землепользования и застройки и внесения в них изменений включает в себя положения:

- 1) о регулировании землепользования и застройки органами местного самоуправления;
- 2) об изменении видов разрешенного использования земельных участков и объектов капитального строительства физическими и юридическими лицами;
- 3) о подготовке документации по планировке территории органами местного самоуправления;
- 4) о проведении публичных слушаний по вопросам землепользования и застройки;
- 5) о внесении изменений в правила землепользования и застройки;
- 6) о регулировании иных вопросов землепользования и застройки.

| | |
|--------------|--|
| Взам. инв. № | |
| | |
| Подп. и дата | |
| | |
| Инв. № | |
| | |

| | | | | | | |
|------|-------|------|---|---------|------|--|
| | | | | | | |
| Изм. | Кол.у | Лист | № | Подпись | Дата | |

МК5-2012-П33

Лист

7

На карте градостроительного зонирования устанавливаются границы территориальных зон. На карте градостроительного зонирования в обязательном порядке отображаются границы зон с особыми условиями использования территорий, границы территорий объектов культурного наследия. Границы указанных зон могут отображаться на отдельных картах.

Градостроительным регламентом определяется правовой режим земельных участков, равно как всего, что находится над и под поверхностью земельных участков и используется в процессе их застройки и последующей эксплуатации объектов капитального строительства.

Градостроительные регламенты устанавливаются с учетом:

- 1) фактического использования земельных участков и объектов капитального строительства в границах территориальной зоны;
- 2) возможности сочетания в пределах одной территориальной зоны различных видов существующего и планируемого использования земельных участков и объектов капитального строительства;
- 3) функциональных зон и характеристик их планируемого развития, определенных документами территориального планирования муниципальных образований;
- 4) видов территориальных зон;
- 5) требований охраны объектов культурного наследия, а также особо охраняемых природных территорий, иных природных объектов.

6. В градостроительном регламенте в отношении земельных участков и объектов капитального строительства, расположенных в пределах соответствующей территориальной зоны, указываются:

- 1) виды разрешенного использования земельных участков и объектов капитального строительства;
- 2) предельные (минимальные и (или) максимальные) размеры земельных участков и предельные параметры разрешенного строительства, реконструкции объектов капитального строительства;
- 3) ограничения использования земельных участков и объектов капитального строительства, устанавливаемые в соответствии с законодательством Российской Федерации.

| | | | | | |
|------|--------|------|---|---------|------|
| Изм. | Кол. у | Лист | № | Подпись | Дата |
| Изм. | Кол. у | Лист | № | Подпись | Дата |
| Изм. | Кол. у | Лист | № | Подпись | Дата |

Взам. инв. №

Подп. и дата

Изм. №

МК5-2012-П33

Лист

8

РАЗДЕЛ I. ПОРЯДОК РЕГУЛИРОВАНИЯ ЗЕМЛЕПОЛЬЗОВАНИЯ И ЗАСТРОЙКИ НА ОСНОВЕ ГРАДОСТРОИТЕЛЬНОГО ЗОНИРОВАНИЯ

Глава I. ОБЩИЕ ПОЛОЖЕНИЯ

Статья 1. Основные понятия, используемые в Правилах землепользования и застройки

Понятия, используемые в настоящих Правилах, применяются в следующем значении:

Береговая полоса - полоса земли вдоль береговой линии (границы) водного объекта общего пользования, которой может пользоваться каждый гражданин (без использования механических транспортных средств) для передвижения и пребывания около такого объекта, в том числе для осуществления любительского и спортивного рыболовства и причаливания плавучих средств;

Благоустройство территорий - процесс создания, изменения (реконструкции) и поддержания в надлежащем состоянии объектов (элементов) благоустройства и озеленения различных территориальных зон сельского поселения или их частей;

Водоохранные зоны - территории, которые примыкают к береговой линии морей, рек, ручьев, каналов, озер, водохранилищ и на которых устанавливается специальный режим осуществления хозяйственной и иной деятельности в целях предотвращения загрязнения, засорения, заиления указанных водных объектов и истощения их вод, а также сохранения среды обитания водных биологических ресурсов и других объектов животного и растительного мира;

Градостроительная деятельность - деятельность по развитию территорий, в том числе населенных пунктов, осуществляемая в виде территориального планирования, градостроительного зонирования, планировки территории, архитектурно-строительного проектирования, строительства, капитального ремонта, реконструкции объектов капитального строительства;

Градостроительный регламент - устанавливаемые в пределах границ соответствующей территориальной зоны виды разрешенного использования земельных участков, равно как всего, что находится над и под поверхностью земельных участков и используется в процессе их застройки и последующей эксплуатации объектов капитального строительства, предельные (минимальные и (или) максимальные) размеры земельных участков и предельные параметры разрешенного строительства, реконструкции объектов капитального строительства, а также ограничения использования земельных участков и объектов капитального строительства;

Градостроительное зонирование - зонирование территорий муниципальных образований в целях определения территориальных зон и установления градостроительных регламентов;

Жилой дом - индивидуально-определенное здание, которое состоит из комнат, а также помещений вспомогательного использования, предназначенных для удовлетворения гражданами бытовых и иных нужд, связанных с их проживанием в таком здании;

Заказчик - физическое или юридическое лицо, которое уполномочено застройщиком представлять интересы застройщика при подготовке и осуществлении строительства, реконструкции, в том числе обеспечивает от имени застройщика заключение договоров с исполнителями, подрядчиками, осуществление контроля на стадии выполнения и приемки работ;

Застройка - создание путем строительства или реконструкция на земельном участке объекта капитального строительства в соответствии с требованиями о предельных размерах и параметрах объекта, установленными действующим законодательством;

Застройщик - физическое или юридическое лицо, обеспечивающее на принадлежащем ему земельном участке строительство, реконструкцию, капитальный ремонт объектов капитального строительства, а также выполнение инженерных изысканий, подготовку проектной документации для их строительства, реконструкции, капитального ремонта;

Землепользование - осуществление установленного земельным законодательством правомочия пользования земельным участком, иным объектом градостроительной деятельности в соответствии с требованиями о видах использования объекта, установленными градостроительным законодательством, законодательством об особо охраняемых природных территориях, об охране окружающей среды, об объектах культурного наследия;

| | |
|--------------|--------------|
| Име. № | Взам. инв. № |
| Подп. и дата | |
| | |

| | | | | | | | | | | | | |
|------|-------|------|---|---------|------|--|--|--|--|--|--------------|------|
| | | | | | | | | | | | МК5-2012-ПЗЗ | Лист |
| Изм. | Кол.у | Лист | № | Подпись | Дата | | | | | | | 9 |

Зоны с особыми условиями использования территорий - охранные, санитарно-защитные зоны, зоны охраны объектов культурного наследия (памятников истории и культуры) народов Российской Федерации, водоохранные зоны, зоны санитарной охраны источников питьевого и хозяйственно-бытового водоснабжения, зоны охраняемых объектов, иные зоны, устанавливаемые в соответствии с законодательством Российской Федерации;

Инженерные изыскания - изучение природных условий и факторов техногенного воздействия в целях рационального и безопасного использования территорий и земельных участков в их пределах, подготовки данных по обоснованию материалов, необходимых для территориального планирования, планировки территории и архитектурно-строительного проектирования;

Информационная система обеспечения градостроительной деятельности - организованный в соответствии с требованиями Градостроительного кодекса Российской Федерации систематизированный свод документированных сведений о развитии территорий, об их застройке, о земельных участках, об объектах капитального строительства и иных необходимых для осуществления градостроительной деятельности сведений;

Капитальный ремонт объектов капитального строительства - комплекс ремонтно-строительных работ, осуществляемых в отношении объектов капитального строительства, направленных на ликвидацию последствий физического износа конструктивных элементов, инженерного оборудования, элементов благоустройства и приведение их технического состояния в соответствие с нормативными требованиями. При проведении капитального ремонта затрагиваются конструктивные и другие характеристики надежности и безопасности указанных объектов;

Красные линии - линии, которые обозначают существующие, планируемые (изменяемые, вновь образуемые) границы территорий общего пользования, границы земельных участков, на которых расположены линии электропередачи, линии связи (в том числе линейно-кабельные сооружения), трубопроводы, автомобильные дороги, железнодорожные линии и другие подобные сооружения (далее - линейные объекты);

Муниципальные территории - земли и природные ресурсы, включая территории общего пользования, находящиеся в управлении и распоряжении органов местного самоуправления (исключая земельные участки, находящиеся в собственности или пожизненном наследуемом владении), незастроенные территории природоохранного, заповедного, оздоровительного, рекреационного, историко-культурного назначения, находящиеся в ведении сельского поселения в пределах поселения, а также земли, переданные в ведение сельского поселения, за ее пределами;

Объект капитального строительства - здание, строение, сооружение, объекты, строительство которых не завершено, за исключением временных построек, киосков, навесов и других подобных построек;

Подрядчик - физическое или юридическое лицо, осуществляющее по договору с застройщиком (заказчиком) работы по строительству, реконструкции зданий, строений, сооружений, их частей;

Прилегающая территория - часть территории общего пользования, прилегающая к земельному участку, находящемуся в собственности, землепользовании, землевладении или в аренде граждан и юридических лиц;

Приквартирный участок - земельный участок, примыкающий к квартире (дому), с непосредственным выходом на него.

Проезжая часть - основной элемент дороги, предназначенный для непосредственного движения транспортных средств;

Публичный сервитут устанавливается законом или иным нормативным правовым актом Российской Федерации, нормативным правовым актом субъекта Российской Федерации, нормативным правовым актом органа местного самоуправления в случаях, если это необходимо для обеспечения интересов государства, местного самоуправления или местного населения, без изъятия земельных участков. Установление публичного сервитута осуществляется с учетом результатов публичных слушаний;

| | |
|--------|--------------|
| Име. № | Взам. инв. № |
| | Подп. и дата |

| | | | | | | | |
|------|-------|------|---|---------|------|--------------|------|
| | | | | | | МК5-2012-П33 | Лист |
| | | | | | | | 10 |
| Изм. | Кол.у | Лист | № | Подпись | Дата | | |

Реконструкция - изменение параметров объектов капитального строительства, их частей (высоты, количества этажей (далее - этажность), площади, показателей производственной мощности, объема) и качества инженерно-технического обеспечения;

Ремонт текущий - ремонтно-строительные работы по поддержанию эксплуатационных показателей объекта;

Ремонт косметический - восстановление или замена отделочных материалов с сохранением первоначальных функций и внешнего облика объекта;

Сервитут - право ограниченного пользования чужим земельным участком;

Строительство - создание зданий, строений, сооружений (в том числе на месте сносимых объектов капитального строительства);

Территориальное планирование - планирование развития территорий, в том числе для установления территориальных зон, зон планируемого размещения объектов капитального строительства для государственных или муниципальных нужд, зон с особыми условиями использования территорий;

Территориальные зоны - зоны, для которых в правилах землепользования и застройки определены границы и установлены градостроительные регламенты;

Территории общего пользования - территории, которыми беспрепятственно пользуется неограниченный круг лиц (в том числе площади, улицы, проезды, набережные, скверы, бульвары);

Технические регламенты - документы, которые приняты международным договором Российской Федерации, ратифицированным в порядке, установленном законодательством Российской Федерации, или федеральным законом, или указом Президента Российской Федерации, или постановлением Правительства Российской Федерации, и устанавливают обязательные для применения и исполнения требования безопасности к объектам технического регулирования (продукции, в том числе зданиям, строениям и сооружениям, процессам производства, эксплуатации, хранения, перевозки, реализации и утилизации); до принятия технических регламентов действуют нормативные технические документы в части, не противоречащей законодательству о техническом регулировании;

Частный сервитут - право ограниченного пользования чужим недвижимым имуществом, устанавливаемое решением суда или соглашением между лицом, являющимся собственником объекта недвижимости, и лицом, требующим установления сервитута.

Иные понятия, используемые в настоящих Правилах, применяются в тех же значениях, что и в нормативных правовых актах Российской Федерации, Иркутской области, муниципальных правовых актах муниципального образования Куйтунский район Иркутской области и Иркутского муниципального образования.

Статья 2. Основания введения, назначение и состав Правил землепользования и застройки

1. Настоящие Правила в соответствии с Градостроительным кодексом Российской Федерации, Земельным кодексом Российской Федерации предусматривают в Иркутском муниципальном образовании систему регулирования землепользования и застройки, которая основана на градостроительном зонировании - делении всей территории в границах Иркутского муниципального образования на территориальные зоны с установлением для каждой из них единого градостроительного регламента по видам и предельным параметрам разрешенного использования земельных участков в границах этих территориальных зон.

2. Правила землепользования и застройки Иркутского муниципального образования вводятся в следующих целях:

1) создание условий для устойчивого развития территории Иркутского муниципального образования, реализации планов и программ развития муниципального образования, систем инженерного, транспортного обеспечения и социального обслуживания, сохранения окружающей среды и объектов культурного наследия;

2) создание условий для планировки территорий Иркутского муниципального образования;

Взам. инв. №
Подп. и дата
Ине. №

| | | | | | |
|------|-------|------|---|---------|------|
| Изм. | Кол.у | Лист | № | Подпись | Дата |
| | | | | | |

МК5-2012-П33

Лист
11

3) обеспечение прав и законных интересов правообладателей объектов недвижимости и лиц, желающих приобрести права владения, пользования и распоряжения объектами недвижимости;

4) создание благоприятных условий для привлечения инвестиций в строительство и обустройство недвижимости посредством предоставления инвесторам возможности выбора наиболее эффективного вида использования недвижимости в соответствии с градостроительными регламентами;

5) обеспечение свободного доступа физических и юридических лиц к информации и их участия в принятии решений по вопросам развития, землепользования и застройки посредством проведения публичных слушаний;

6) обеспечение контроля за соблюдением прав физических и юридических лиц.

3. Настоящие Правила обязательны для физических и юридических лиц, должностных лиц, осуществляющих и контролирующую градостроительную деятельность на территории Иркутского муниципального образования.

4. Настоящие Правила регламентируют деятельность по:

1) проведению градостроительного зонирования территории Иркутского муниципального образования и установлению градостроительных регламентов по видам и предельным параметрам разрешенного использования земельных участков, иных объектов недвижимости;

2) разделению (межеванию) территории Иркутского муниципального образования на земельные участки для закрепления ранее возникших, но неоформленных прав на них (включая права на земельные участки многоквартирных домов), а также для упорядочения планировочной организации территории сельского поселения, ее дальнейшего строительного освоения и преобразования;

3) предоставлению физическим и юридическим лицам прав на земельные участки, подготовленные и сформированные из состава государственных, муниципальных земель;

4) подготовке оснований для принятия решений о резервировании и изъятии земельных участков для реализации государственных и муниципальных нужд;

5) согласованию проектной документации;

6) контролю за использованием и строительными изменениями объектов недвижимости;

7) внесению изменений в настоящие Правила, включая изменение состава градостроительных регламентов, в том числе путем его дополнения применительно к различным территориальным зонам.

5. Настоящие Правила применяются наряду с техническими регламентами и иными обязательными требованиями, установленными в соответствии с законодательством, в целях обеспечения безопасности жизни и здоровья людей, надежности и безопасности зданий, строений и сооружений, сохранения окружающей природной среды и объектов культурного наследия; иными муниципальными правовыми актами по вопросам регулирования землепользования и застройки.

Статья 3. Градостроительные регламенты и их применение

1. Решения по землепользованию и застройке принимаются в соответствии с документами территориального планирования, включая генеральный план Иркутского муниципального образования, документацию по планировке территории и на основе установленных настоящими Правилами градостроительных регламентов, которые действуют в пределах территориальных зон и распространяются в равной мере на все расположенные в одной и той же территориальной зоне земельные участки, иные объекты недвижимости, независимо от форм собственности.

Градостроительные регламенты устанавливаются в соответствии со статьей 36 Градостроительного кодекса Российской Федерации.

Действие градостроительных регламентов не распространяется на земельные участки и расположенные на них объекты капитального строительства:

- в границах территорий памятников и ансамблей, включенных в Единый государственный реестр объектов культурного наследия (памятников истории и культуры), а также территорий па-

| | | | | | | | | | | | |
|--------|--------------|--------------|------|-------|------|---|---------|------|----|------|--------------|
| Име. № | Подп. и дата | Взам. инв. № | | | | | | | | Лист | |
| | | | | | | | | | | | МК5-2012-П33 |
| | | | Изм. | Кол.у | Лист | № | Подпись | Дата | 12 | | |

мятников и ансамблей, которые являются вновь выявленными объектами культурного наследия, решения о режиме использования, параметрах и характеристиках реставрации, консервации, воссоздания, ремонта и приспособления которых принимаются уполномоченными органами вне системы градостроительного зонирования в соответствии с законодательством об охране объектов культурного наследия;

- в границах территорий общего пользования;
- занятые линейными объектами, решения об использовании которых принимаются уполномоченными органами на основании их индивидуального целевого назначения;
- предоставленные для добычи полезных ископаемых, решения об использовании которых принимаются уполномоченными органами в соответствии с законодательством о недрах.

2. Для каждого земельного участка, иного объекта недвижимости, расположенного в границах Иркутского муниципального образования, разрешенным считается такое использование, которое соответствует:

- 1) градостроительным регламентам части III настоящих Правил;
- 2) ограничениям по условиям охраны объектов культурного наследия - в случаях, когда земельный участок, иной объект недвижимости расположен в зоне охраны объектов культурного наследия;
- 3) ограничениям по экологическим и санитарно-эпидемиологическим условиям - в случаях, когда земельный участок, иной объект недвижимости расположен в зонах действия соответствующих ограничений;
- 4) иным ограничениям на использование объектов недвижимости (включая нормативные правовые акты об установлении публичных сервитутов, договоры об установлении частных сервитутов, иные предусмотренные законодательством документы).

3. Градостроительный регламент в части видов разрешенного использования недвижимости (Раздел III настоящих Правил) включает:

- 1) основные виды разрешенного использования недвижимости, которые, при условии соблюдения технических регламентов (а до принятия технических регламентов - строительных норм и стандартов безопасности (далее - СНиП), правил пожарной безопасности, требований гражданской обороны и предупреждения чрезвычайных ситуаций, иных обязательных требований) не могут быть запрещены;
- 2) условно разрешенные виды использования, требующие получения разрешения, которое принимается по результатам специального согласования, проводимого, в том числе с применением процедур публичных слушаний;
- 3) вспомогательные виды разрешенного использования, допустимые только в качестве дополнительных по отношению к основным видам разрешенного использования и условно разрешенным видам использования и осуществляемые совместно с ними. При отсутствии на земельном участке основного вида использования вспомогательный (сопутствующий) вид использования не разрешается.

Виды использования недвижимости, не предусмотренные Разделом III настоящих Правил, являются не разрешенными для соответствующей территориальной зоны и не могут быть разрешены, в том числе и по процедурам специальных согласований.

Для каждой территориальной зоны, выделенной на карте градостроительного зонирования (часть II Правил), устанавливаются, как правило, несколько видов разрешенного использования недвижимости.

4. Собственники, землепользователи, землевладельцы, арендаторы земельных участков, иных объектов недвижимости, имеют право по своему усмотрению выбирать и менять вид (виды) использования недвижимости, разрешенные как основные и вспомогательные для соответствующих территориальных зон при условии обязательного соблюдения требований законодательства в отношении обеспечения безопасности.

Порядок действий по реализации указанного права устанавливается законодательством в области градостроительной деятельности и настоящими Правилами. Указанный порядок устанавливается применительно к случаям, когда:

| |
|--------------|
| Изн. № |
| Подп. и дата |
| Взам. инв. № |

| | | | | | | | |
|------|-------|------|---|---------|------|--------------|------|
| | | | | | | | |
| Изм. | Кол.у | Лист | № | Подпись | Дата | МК5-2012-П33 | Лист |
| | | | | | | | 13 |

1) при изменении одного вида разрешенного использования недвижимости на другой разрешенный вид использования затрагиваются конструктивные и иные характеристики надежности и безопасности объектов недвижимости. В этих случаях необходимо разрешение на строительство, предоставляемое в порядке, установленном Градостроительным кодексом Российской Федерации;

2) при изменении одного вида на другой вид разрешенного использования недвижимости не затрагиваются конструктивные и иные характеристики надежности и безопасности объектов недвижимости. В этих случаях собственник, пользователь, владелец, арендатор недвижимости направляет уведомление о намерении изменить вид использования недвижимости в орган, уполномоченный в области градостроительной деятельности, который в установленном порядке и в установленный срок предоставляет заключение о возможности или невозможности реализации намерений заявителя без осуществления конструктивных преобразований;

3) собственник, пользователь, владелец, арендатор недвижимости запрашивает изменение основного разрешенного вида использования на разрешенное по специальному согласованию.

5. Градостроительные регламенты в части предельных параметров разрешенного строительного изменения объектов недвижимости могут включать:

1) размеры (минимальные и (или) максимальные) земельных участков, включая линейные размеры предельной ширины участков по фронту улиц (проездов) и предельной глубины участков;

2) минимальные отступы построек от границ земельных участков, фиксирующие «пятно застройки», за пределами которого возводить строения запрещено;

3) предельную (максимальную и (или) минимальную) этажность (высоту) построек;

4) максимальный процент застройки участков (отношение суммарной площади участков, которая уже застроена и может быть застроена дополнительно, ко всей площади участков);

5) максимальное значение коэффициента строительного использования земельных участков (отношение суммарной площади всех построек - существующих и которые могут быть построены дополнительно - к площади земельных участков).

Сочетания указанных параметров и их предельные значения устанавливаются индивидуально применительно к каждой территориальной зоне, выделенной на карте градостроительного зонирования территории Иркутского муниципального образования.

В пределах территориальных зон, выделенных по видам разрешенного использования недвижимости, могут устанавливаться несколько подзон с различными сочетаниями параметров разрешенного строительного изменения недвижимости, но с одинаковыми списками видов разрешенного использования недвижимости.

Количество видов предельных параметров с установлением их значений применительно к различным территориальным зонам может увеличиваться путем последовательного внесения изменений в настоящие Правила, в том числе с использованием предложений, подготовленных на основе утвержденной документации по планировке территории.

6. Инженерно-технические объекты, сооружения и коммуникации, обеспечивающие реализацию разрешенного использования недвижимости в пределах отдельных земельных участков (объекты электро-, водо-, газоснабжения, водоотведения, телефонизации и т. д.) являются всегда разрешенными, при условии соответствия строительным и противопожарным нормам и правилам, технологическим стандартам безопасности.

Статья 4. Открытость и доступность информации о землепользовании и застройке

Настоящие Правила, включая все входящие в их состав картографические и иные документы, являются открытыми для всех физических и юридических лиц, а также должностных лиц.

Администрация Иркутского муниципального образования обеспечивает возможность ознакомления с настоящими Правилами всем желающим путем:

1) публикации Правил в официальном публикаторе нормативных правовых актов органов местного самоуправления Иркутского муниципального образования;

| | |
|--------------|--------------|
| Име. № | Взам. инв. № |
| Подп. и дата | |

| | | | | | | | |
|------|-------|------|---|---------|------|--------------|------------|
| Изм. | Кол.у | Лист | № | Подпись | Дата | МК5-2012-П33 | Лист 14 |
| | | | | | | | |

2) создания условий для ознакомления с Правилами и градостроительной документацией в администрации Иркутского муниципального образования;

3) обеспечения возможности предоставления физическим и юридическим лицам выписок из настоящих Правил, а также необходимых копий, в том числе копий картографических материалов и их фрагментов, характеризующих условия землепользования и застройки применительно к отдельным земельным участкам и элементам планировочной структуры. Предоставление выписок и изготовление копий осуществляется на платной основе, стоимость которых не может превышать стоимость затрат на изготовление копий соответствующих материалов.

Граждане имеют право участвовать в принятии решений по вопросам землепользования и застройки Иркутского муниципального образования в соответствии с действующим законодательством Российской Федерации, Иркутской области и нормативными правовыми актами муниципального образования Куйтунский район Иркутской области, Иркутского муниципального образования.

2. Нормативные и индивидуальные правовые акты муниципального образования в области землепользования и застройки, за исключением Генерального плана, принятые до вступления в силу настоящих Правил, применяются в части, не противоречащей им.

Глава II. ПРАВА ИСПОЛЬЗОВАНИЯ НЕДВИЖИМОСТИ, ВОЗНИКШИЕ ДО ВСТУПЛЕНИЯ В СИЛУ ПРАВИЛ ЗЕМЛЕПОЛЬЗОВАНИЯ И ЗАСТРОЙКИ

Статья 5. Общие положения, относящиеся к ранее возникшим правам

1. Принятые до введения в действие настоящих Правил нормативные правовые акты Иркутского муниципального образования по вопросам землепользования и застройки применяются в части, не противоречащей настоящим Правилам.

2. Разрешения на строительство, реконструкцию, выданные физическим и юридическим лицам до вступления в силу настоящих Правил, являются действительными.

Разрешения на строительство, реконструкцию регулируется Градостроительным Кодексом, другими федеральными законами и принятыми в соответствии с ними иными нормативными правовыми актами Российской Федерации.

3. Объекты недвижимости, существовавшие на законных основаниях до вступления в силу настоящих Правил, или до вступления в силу изменений в настоящие Правила являются несоответствующими настоящим Правилам в случаях, когда эти объекты:

1) имеют вид, виды использования, которые не предусмотрены как разрешенные для соответствующих территориальных зон (раздел III настоящих Правил);

2) имеют вид, виды использования, которые поименованы как разрешенные для соответствующих территориальных зон, но расположены в санитарно-защитных зонах и водоохранных зонах, в пределах которых не предусмотрено размещение соответствующих объектов;

3) имеют параметры меньше (площадь и линейные размеры земельных участков, отступы построек от границ участка) или больше (плотность застройки - высота (этажность) построек, процент застройки, коэффициент использования участка) значений применительно к соответствующим зонам.

Отношения по поводу самовольного занятия земельных участков, самовольного строительства, использования самовольно занятых земельных участков и самовольных построек регулируются гражданским и земельным законодательством.

Статья 6. Использование и строительные изменения объектов недвижимости, несоответствующих Правилам землепользования и застройки

1. Объекты недвижимости, предусмотренные статьей 5 настоящих Правил, а также ставшие несоответствующими после внесения изменений в настоящие Правила, могут существовать и использоваться без установления срока их приведения в соответствие с настоящими Правилами.

| | | |
|--------|--------------|--------------|
| Инд. № | Подп. и дата | Взам. инв. № |
| | | |
| | | |

| | | | | | | | | | |
|------|-------|------|---|---------|------|--|--|--|--|
| | | | | | | | | | |
| Изм. | Кол.у | Лист | № | Подпись | Дата | | | | |

| |
|------|
| Лист |
| 15 |

Исключение составляют те несоответствующие и настоящим Правилам, и обязательным нормативам, стандартам объекты недвижимости, существование и использование которых опасно для жизни и здоровья людей, а также опасно для природной и культурно-исторической среды. В соответствии с федеральным законом может быть наложен запрет на продолжение использования данных объектов.

2. Все изменения несоответствующих объектов, осуществляемые путем изменения видов и интенсивности их использования, строительных параметров, могут производиться только в целях приведения их в соответствие с настоящими Правилами.

Не допускается увеличивать площадь и строительный объем объектов недвижимости, указанных в подпунктах 1, 2 части 3 статьи 5 настоящих Правил. На этих объектах не допускается увеличивать объемы и интенсивность производственной деятельности без приведения используемой технологии в соответствие с требованиями безопасности - экологическими, санитарно-гигиеническими, противопожарными, гражданской обороны и предупреждения чрезвычайных ситуаций, иными требованиями безопасности, устанавливаемыми техническими регламентами (а до их принятия - соответствующими нормативами и стандартами безопасности).

Указанные в подпункте 3 части 3 статьи 5 настоящих Правил объекты недвижимости, несоответствующие настоящим Правилам по строительным параметрам, затрудняющие или блокирующие возможность прохода, проезда, имеющие превышение площади и высоты по сравнению с разрешенными пределами и т. д., могут поддерживаться и использоваться при условии, что эти действия не увеличивают степень несоответствия этих объектов настоящим Правилам. Действия по отношению к указанным объектам, выполняемые на основе разрешений на строительство, должны быть направлены на устранение несоответствия таких объектов настоящим Правилам.

3. Несоответствующий вид использования недвижимости не может быть заменен на иной несоответствующий вид использования.

4. Реконструкция указанных в части 1 настоящей статьи объектов капитального строительства может осуществляться только путем приведения таких объектов в соответствие с градостроительным регламентом или путем уменьшения их несоответствия предельным параметрам разрешенного строительства, реконструкции. Изменение видов разрешенного использования указанных земельных участков и объектов капитального строительства может осуществляться путем приведения их в соответствие с видами разрешенного использования земельных участков и объектов капитального строительства, установленными градостроительным регламентом.

Глава III. РЕГУЛИРОВАНИЕ ЗЕМЛЕПОЛЬЗОВАНИЯ И ЗАСТРОЙКИ ОРГАНАМИ МЕСТНОГО САМОУПРАВЛЕНИЯ

Статья 7. Общие положения о лицах, осуществляющих землепользование и застройку, и их действиях

1. В соответствии с законодательством настоящие Правила регулируют действия:

- 1) физических и юридических лиц, осуществляющих землепользование и застройку на территории Иркутского муниципального образования;
- 2) органов, уполномоченных осуществлять контроль за соблюдением настоящих Правил на территории Иркутского муниципального образования.

Статья 8. Регулирование землепользования и застройки органами местного самоуправления

1. В соответствии с законодательством, иными нормативными правовыми актами к органам, уполномоченным регулировать и контролировать землепользование и застройку в части соблюдения настоящих Правил относятся:

Органы местного самоуправления муниципального образования Куйтунский район Иркутской области:

| | | | | | | | | | | | |
|--------------|--------|--------------|--------------|---------|------|--------|--|--------------|--------------|--|----|
| Взам. инв. № | | | | | | Изн. № | | МК5-2012-П33 | Лист | | |
| | | | | | | | | | Подп. и дата | | 16 |
| | Изн. № | Подп. и дата | Взам. инв. № | | | | | | | | |
| Изм. | Кол. у | Лист | № | Подпись | Дата | | | | | | |

1) представительный орган муниципального образования – Дума муниципального образования Куйтунский район Иркутской области;

2) исполнительно-распорядительный орган муниципального образования - администрация муниципального образования Куйтунский район Иркутской области;

3) мэр муниципального района - мэр муниципального образования Куйтунский район Иркутской области;

4) иные органы государственного контроля.

Органы местного самоуправления Иркутского муниципального образования:

1) представительный орган муниципального образования – Дума Иркутского муниципального образования;

2) исполнительно-распорядительный орган муниципального образования - администрация Иркутского муниципального образования;

3) глава муниципального образования - глава Иркутского муниципального образования;

4) иные органы государственного контроля.

2. В пределах своей компетенции в области земельных и градостроительных отношений органы местного самоуправления Куйтунского района Иркутской области осуществляют следующие полномочия:

1) осуществляет предоставление земельных участков:

а) гражданам в собственность, аренду, в безвозмездное срочное пользование:

- для ведения личного подсобного хозяйства (полевой или приусадебный земельный участок);

- для огородничества и животноводства;

- для индивидуального жилищного строительства.

- садоводства, дачного строительства;

- для иных целей, предусмотренных действующим законодательством.

б) юридическим лицам в собственность, аренду, в постоянное (бессрочное) пользование, в безвозмездное срочное пользование:

- для строительства, добычи полезных ископаемых, ремонта или реконструкции подземных сетей и коммуникаций, аварийно-восстановительных работ, складирования различных материалов, ведения сельскохозяйственного производства;

- иных целей, предусмотренных действующим законодательством.

2) принимает решения об установлении сервитутов, санитарно-охранных зон, изменении разрешенного (целевого) использования земель, переводе земель, находящихся в муниципальной собственности, из одной категории в другую (за исключением земель сельскохозяйственного назначения и земель лесного фонда), вносит предложения в Правительство Иркутской области об установлении и изменении границ населенных пунктов;

3) устанавливает порядок определения размера, условий и сроков внесения арендной платы за пользование земельными участками, находящимися в муниципальной собственности.

4) разрешение в пределах своей компетенции земельных споров;

5) иные полномочия, отнесенные к компетенции администрации поселения Уставом поселения, решениями представительного органа поселения в соответствии с действующим законодательством.

3. Дума Иркутского муниципального образования:

- утверждает Правила землепользования и застройки Иркутского муниципального образования, изменения (дополнения) к ним;

- осуществляет иные полномочия в области регулирования землепользования и застройки в соответствии с законодательством Российской Федерации и нормативными правовыми актами органов местного самоуправления Иркутского муниципального образования.

4. Глава Иркутского муниципального образования по вопросам подготовки и применения Правил:

- принимает решение о подготовке проекта Правил землепользования и застройки Иркутского муниципального образования и проектов внесения в них изменений и обеспечивает опубли-

| | |
|--------------|--------------|
| Име. № | Взам. инв. № |
| Подп. и дата | |
| | |

| | | | | | | | |
|------|-------|------|---|---------|------|--------------|------|
| Изм. | Кол.у | Лист | № | Подпись | Дата | МК5-2012-П33 | Лист |
| | | | | | | | 17 |

кование указанных решений в порядке, установленном для официального опубликования муниципальных правовых актов, иной официальной информации;

- утверждает персональный состав и порядок деятельности Комиссии по подготовке проекта правил землепользования и застройки и Комиссии по землепользованию и застройке;

- принимает решение о проведении публичных слушаний по проекту Правил землепользования и застройки Иркутского муниципального образования и по проектам внесения в них изменений;

- принимает решение о направлении проекта Правил землепользования и застройки Иркутского муниципального образования и проектов внесения в них изменений в Думу Иркутского муниципального образования или об их отклонении и направлении их на доработку с указанием даты их повторного представления;

- принимает решение о предоставлении разрешения на условно разрешенный вид использования земельного участка или объекта капитального строительства или об отказе в предоставлении такого разрешения;

- принимает решение о предоставлении разрешения на отклонение от предельных параметров разрешенного строительства, реконструкции объектов капитального строительства или об отказе в предоставлении такого разрешения с указанием причин принятого решения;

- принимает решение о подготовке документации по планировке территории Иркутского муниципального образования в пределах своей компетенции;

- принимает решение о возможности размещения объектов строительства на территории Иркутского муниципального образования, необходимых для муниципальных нужд;

- принимает решение о разрешении перевода жилых помещений в нежилые и нежилых помещений в жилые на территории Иркутского муниципального образования, или об отказе в предоставлении такого разрешения;

- принимает решение о разрешении перепрофилирования нежилых объектов недвижимости или об отказе в предоставлении такого разрешения;

- принимает решение о разрешении эксплуатации нежилых объектов недвижимости после перепрофилирования или об отказе в предоставлении такого разрешения;

- утверждает подготовленную на основании документов территориального планирования поселений документацию по планировке территории;

- осуществляет иные полномочия в области регулирования землепользования и застройки в соответствии с законодательством Российской Федерации и нормативными правовыми актами Иркутского муниципального образования.

5. Администрация Иркутского муниципального образования осуществляет свои полномочия по вопросам регулирования землепользования и застройки на территории Иркутского муниципального образования в соответствии с законодательством Российской Федерации и нормативными правовыми актами Иркутского муниципального образования.

6. Уполномоченным отраслевым (функциональным) органом администрации Иркутского муниципального образования по вопросам регулирования землепользования и застройки на территории Иркутского муниципального образования в части подготовки и исполнения (в пределах своей компетенции) Правил является орган, уполномоченный в области архитектуры и градостроительства.

Орган, уполномоченный в области архитектуры и градостроительства, по вопросам подготовки и исполнения Правил:

- от имени администрации Иркутского муниципального образования осуществляет функции заказчика по подготовке Правил;

- осуществляет, в пределах своей компетенции, проверку проекта Правил и проектов внесения в них изменений на соответствие требованиям технических регламентов, генеральному плану Иркутского муниципального образования, схемам территориального планирования Российской Федерации, Иркутской области;

- выступает с предложениями о направлении подготовленного проекта Правил и проектов внесения в них изменений главе Иркутского муниципального образования для принятия решения

| | | | | | | | | | |
|--------|--------------|--------------|--------------|---------|------|--|--|--|------|
| Име. № | Подп. и дата | Взам. инв. № | | | | | | | Лист |
| | | | МК5-2012-П33 | | | | | | |
| Изм. | Кол.у | Лист | № | Подпись | Дата | | | | 18 |

о проведении публичных слушаний по ним или об их отклонении, либо направлении их на доработку;

- выполняет поручение администрации Иркутского муниципального образования о подготовке документации по планировке территории;

- выступает, по поручению администрации Иркутского муниципального образования, заказчиком по подготовке документации по планировке территории;

- предоставляет по запросам Комиссии по землепользованию и застройке заключения, по вопросам, выносимым в соответствии с настоящими Правилами на её рассмотрение;

- осуществляет проверку проектной документации по планировке территории Иркутского муниципального образования на соответствие требованиям документов территориального планирования Российской Федерации, Иркутской области, генерального плана Иркутского муниципального образования, требованиям технических регламентов, настоящим Правилам;

- направляет подготовленную документацию по планировке территории главе Иркутского муниципального образования на утверждение или отклоняет ее для доработки;

- осуществляет сбор технических условий для подключения к сетям инженерно-технического обеспечения в случаях, предусмотренных действующим законодательством;

- предоставляет заинтересованным лицам (заявителям) информацию в области регулирования землепользования и застройки в пределах своей компетенции;

- осуществляет иные полномочия в области регулирования землепользования и застройки в соответствии с законодательством Российской Федерации и нормативными правовыми актами органов местного самоуправления Иркутского муниципального образования.

6. Полномочия иных отраслевых (функциональных) органов администрации Иркутского муниципального образования в области регулирования землепользования и застройки Иркутского муниципального образования определяются в соответствии с законодательством Российской Федерации и нормативными правовыми актами Иркутского муниципального образования.

7. Органы местного самоуправления Иркутского муниципального образования вправе заключать соглашения с органами местного самоуправления муниципального образования Куйтунский район Иркутской области о передаче им осуществления части своих полномочий по реализации вопросов местного значения, предусмотренных частями 3,4,5,6 настоящей статьи, с обязательной передачей необходимых для их осуществления финансовых средств из бюджета поселения в бюджет муниципального образования Куйтунский район Иркутской области в соответствии с бюджетным кодексом Российской Федерации.

Указанные соглашения должны заключаться до начала очередного финансового года на определенный срок, равный, как правило, календарному году, содержать положения, устанавливающие основания и порядок прекращения их действия, в том числе досрочного, порядок определения ежегодного объема финансовых средств, необходимых для осуществления передаваемых полномочий, порядок контроля за реализацией переданных полномочий, а также предусматривать финансовые санкции за неисполнение соглашений.

Статья 9. Комиссия по землепользованию и застройке

1. Комиссия по землепользованию и застройке Иркутского муниципального образования (далее - Комиссия) является постоянно действующим органом по рассмотрению вопросов по подготовке и внесению изменений в правила землепользования и застройки, организации публичных слушаний по выдаче разрешений на условно-разрешенный вид использования земельного участка, разрешений на отклонение от предельных параметров разрешенного строительства, по проектам планировки и проектам межевания, документов территориального планирования.

2. Комиссия формируется и осуществляет свою деятельность в соответствии с настоящими Правилами, Положением о Комиссии, иными документами, утверждаемыми главой Иркутского муниципального образования.

Состав Комиссии формируется главой Иркутского муниципального образования из представителей функциональных и отраслевых органов администрации Иркутского муниципального

| | | | | | | | | | |
|--------|--------------|--------------|--------------|---------|------|--|--|--|------|
| Име. № | Подп. и дата | Взам. инв. № | | | | | | | Лист |
| | | | МК5-2012-ПЗЗ | | | | | | |
| Изм. | Кол.у | Лист | № | Подпись | Дата | | | | 19 |

образования, представительного органа Иркутского муниципального образования, иных организаций и физических лиц.

В состав Комиссии должны быть включены:

- депутаты Думы Иркутского муниципального образования;
- представители Администрации Иркутского муниципального образования;
- лица, представляющие общественные и частные интересы граждан (указанные лица не могут являться государственными или муниципальными служащими).

В состав Комиссии могут включаться представители государственных органов, деятельность которых может быть связана с реализацией настоящих Правил, а также специалисты для выполнения консультационных работ по обсуждаемой проблеме.

Комиссия осуществляет свою деятельность в соответствии с настоящими Правилами, Положением о Комиссии, иными документами, утверждаемыми главой Иркутского муниципального образования.

3. В компетенцию Комиссии входят:

- 1) организация и подготовка проектов документов по внесению изменений в Правила;
- 2) организация публичных слушаний по выдаче разрешений на условно-разрешенный вид использования земельного участка, разрешений на отклонение от предельных параметров разрешенного строительства;
- 3) координация деятельности органов местного самоуправления по вопросам землепользования и застройки;
- 4) рассмотрение предложений граждан и юридических лиц по внесению изменений в правила землепользования и застройки;
- 5) подготовка заключений по результатам публичных слушаний, а также проектов нормативно правовых актов, иных документов, связанных с реализацией и применением Правил;
- 6) рассмотрение иных вопросов, касающихся реализации Правил.

Комиссия может наделяться другими полномочиями нормативным правовым актом главы Иркутского муниципального образования.

4. Решения Комиссии принимаются простым большинством голосов, при наличии кворума не менее двух третей от общего числа членов Комиссии. При равенстве голосов голос председателя Комиссии является решающим.

5. На каждом заседании Комиссии ведется протокол, который подписывается председательствующим на заседании и секретарем Комиссии. К протоколу прилагаются копии материалов, рассматриваемые на заседании.

Протоколы заседаний Комиссии являются открытыми для всех заинтересованных лиц, которые могут получать копии протоколов за плату, размеры которой не должны превышать затрат на их изготовление.

Документы, рассматриваемые на заседаниях Комиссии, протоколы Комиссии хранятся в архиве Комиссии.

Глава IV. ИЗМЕНЕНИЕ ВИДОВ РАЗРЕШЕННОГО ИСПОЛЬЗОВАНИЯ ЗЕМЕЛЬНЫХ УЧАСТКОВ И ОБЪЕКТОВ КАПИТАЛЬНОГО СТРОИТЕЛЬСТВА ФИЗИЧЕСКИМИ И ЮРИДИЧЕСКИМИ ЛИЦАМИ

Статья 10. Общий порядок изменения видов разрешенного использования земельных участков и объектов капитального строительства физическими и юридическими лицами

1. Изменение одного вида разрешенного использования земельных участков и объектов капитального строительства на другой вид такого использования осуществляется в соответствии с градостроительным регламентом при условии соблюдения требований технических регламентов.

2. Основные и вспомогательные виды разрешенного использования земельных участков и объектов капитального строительства их правообладателями, за исключением органов государственной власти, органов местного самоуправления, государственных и муниципальных учрежде-

| | | | | | | | | | |
|--------|--------------|--------------|--------------|---------|------|--|--|--|------|
| Име. № | Подп. и дата | Взам. инв. № | | | | | | | Лист |
| | | | МК5-2012-П33 | | | | | | |
| Изм. | Кол.у | Лист | № | Подпись | Дата | | | | 20 |

ний, государственных и муниципальных унитарных предприятий, выбираются самостоятельно, без дополнительных разрешений и согласования согласно установленным градостроительным планам.

3. В случаях, если физические и юридические лица, хотят выбрать вид использования из числа условно разрешенных настоящими Правилами для соответствующей территориальной зоны, необходимо получение разрешения, предоставляемого главой Иркутского муниципального образования в порядке, установленном настоящими Правилами, в соответствии с действующим законодательством.

4. Решения об изменении одного вида разрешенного использования земельных участков и объектов капитального строительства, расположенных на землях, на которые действие градостроительных регламентов не распространяется или для которых градостроительные регламенты не устанавливаются, на другой вид такого использования, принимаются в соответствии с федеральными законами.

Статья 11. Порядок предоставления разрешения на условно разрешенный вид использования

1. В случаях, если строительные намерения владельца земельного участка не соответствуют основным видам разрешенного использования земельных участков и объектов капитального строительства, он подает заявление о предоставлении разрешения на условно разрешенный вид использования в администрацию Иркутского муниципального образования.

2. Вопрос о предоставлении разрешения на условно разрешенный вид использования подлежит обсуждению на публичных слушаниях.

Публичные слушания проводятся в соответствии с Градостроительным кодексом Российской Федерации, нормативными правовыми актами органов местного самоуправления Иркутского муниципального образования.

3. В целях соблюдения права человека на благоприятные условия жизнедеятельности, прав и законных интересов правообладателей земельных участков и объектов капитального строительства публичные слушания по вопросу предоставления разрешения на условно разрешенный вид использования проводятся с участием граждан, проживающих в пределах территориальной зоны, в границах которой расположен земельный участок или объект капитального строительства, применительно к которым запрашивается разрешение. В случае, если условно разрешенный вид использования земельного участка или объекта капитального строительства может оказать негативное воздействие на окружающую среду, публичные слушания проводятся с участием правообладателей земельных участков и объектов капитального строительства, подверженных риску такого негативного воздействия.

4. Комиссия направляет сообщения о проведении публичных слушаний по вопросу предоставления разрешения на условно разрешенный вид использования правообладателям земельных участков, имеющих общие границы с земельным участком, применительно к которому запрашивается данное разрешение, правообладателям объектов капитального строительства, расположенных на земельных участках, имеющих общие границы с земельным участком, применительно к которому запрашивается данное разрешение, и правообладателям помещений, являющихся частью объекта капитального строительства, применительно к которому запрашивается данное разрешение. Указанные сообщения направляются не позднее чем через десять дней со дня поступления заявления заинтересованного лица о предоставлении разрешения на условно разрешенный вид использования.

5. Участники публичных слушаний по вопросу о предоставлении разрешения на условно разрешенный вид использования вправе представить в Комиссию свои предложения и замечания, касающиеся указанного вопроса, для включения их в протокол публичных слушаний.

6. Заключение о результатах публичных слушаний по вопросу предоставления разрешения на условно разрешенный вид использования подлежит опубликованию в порядке, установленном для официального опубликования муниципальных правовых актов, иной официальной информа-

| | | | | | | | | | |
|--------|--------------|--------------|--------------|---------|------|--|--|--|------|
| Име. № | Подп. и дата | Взам. инв. № | | | | | | | Лист |
| | | | МК5-2012-ПЗЗ | | | | | | |
| Изм. | Кол.у | Лист | № | Подпись | Дата | | | | 21 |

ции, и размещается на официальном сайте Иркутского муниципального образования в сети «Интернет».

7. Срок проведения публичных слушаний с момента оповещения жителей о времени и месте их проведения до дня опубликования заключения о результатах публичных слушаний не может быть более одного месяца.

8. На основании заключения о результатах публичных слушаний по вопросу о предоставлении разрешения на условно разрешенный вид использования Комиссия осуществляет подготовку рекомендаций о предоставлении разрешения на условно разрешенный вид использования или об отказе в предоставлении такого разрешения с указанием причин принятого решения и направляет их главе Иркутского муниципального образования.

9. На основании указанных в пункте 8 настоящей статьи рекомендаций глава Иркутского муниципального образования в течение трех дней со дня поступления таких рекомендаций принимает решение о предоставлении разрешения на условно разрешенный вид использования или об отказе в предоставлении такого разрешения. Указанное решение подлежит опубликованию в порядке, установленном для официального опубликования муниципальных правовых актов, иной официальной информации, и размещается на официальном сайте Иркутского муниципального образования в сети «Интернет».

10. Расходы, связанные с организацией и проведением публичных слушаний по вопросу предоставления разрешения на условно разрешенный вид использования, несет физическое или юридическое лицо, заинтересованное в предоставлении такого разрешения.

11. В случае, если условно разрешенный вид использования земельного участка или объекта капитального строительства включен в градостроительный регламент в установленном для внесения изменений в Правила порядке после проведения публичных слушаний по инициативе физического или юридического лица, заинтересованного в предоставлении разрешения на условно разрешенный вид использования, решение о предоставлении разрешения на условно разрешенный вид использования такому лицу принимается без проведения публичных слушаний.

12. Физическое или юридическое лицо вправе оспорить в судебном порядке решение о предоставлении разрешения на условно разрешенный вид использования или об отказе в предоставлении такого разрешения.

Статья 12. Порядок предоставления разрешения на отклонение предельных параметров разрешенного строительства, реконструкции объектов капитального строительства

1. Правообладатели земельных участков, размеры которых меньше установленных градостроительным регламентом минимальных размеров земельных участков либо конфигурация, инженерно-геологические или иные характеристики которых неблагоприятны для застройки, либо на которых имеются объекты индивидуального жилищного строительства, подлежащие реконструкции или капитальному ремонту, вправе обратиться за разрешением на отклонение при строительстве от предельных параметров разрешенного строительства, реконструкции объектов капитального строительства.

2. Отклонение от предельных параметров разрешенного строительства, реконструкции объектов капитального строительства разрешается для отдельного земельного участка при соблюдении требований технических регламентов.

3. Заинтересованное в получении разрешения на отклонение от предельных параметров разрешенного строительства, реконструкции объектов капитального строительства лицо направляет в администрацию Иркутского муниципального образования заявление о предоставлении такого разрешения.

4. Вопрос о предоставлении разрешения на отклонение от предельных параметров разрешенного строительства, реконструкции объектов капитального строительства подлежит обсуждению на публичных слушаниях, проводимых в порядке, определенном Уставом Иркутского муниципального образования и (или) нормативными правовыми актами думы Иркутского муниципального образования с учетом положений, предусмотренных статьей 39 Градостроительного Кодекса.

| | | | | | | | | | |
|--------|--------------|--------------|--------------|---------|------|--|--|--|------|
| Име. № | Подп. и дата | Взам. инв. № | | | | | | | Лист |
| | | | МК5-2012-П33 | | | | | | |
| Изм. | Кол.у | Лист | № | Подпись | Дата | | | | 22 |

Расходы, связанные с организацией и проведением публичных слушаний по вопросу о предоставлении разрешения на отклонение от предельных параметров разрешенного строительства, реконструкции объектов капитального строительства, несет физическое или юридическое лицо, заинтересованное в предоставлении такого разрешения.

5. На основании заключения о результатах публичных слушаний по вопросу о предоставлении разрешения на отклонение от предельных параметров разрешенного строительства, реконструкции объектов капитального строительства Комиссия осуществляет подготовку рекомендаций о предоставлении такого разрешения или об отказе в предоставлении такого разрешения с указанием причин принятого решения и направляет указанные рекомендации главе Иркутского муниципального образования.

6. Глава Иркутского муниципального образования в течение семи дней со дня поступления указанных в части 5 настоящей статьи рекомендаций принимает решение о предоставлении разрешения на отклонение от предельных параметров разрешенного строительства, реконструкции объектов капитального строительства или об отказе в предоставлении такого разрешения с указанием причин принятого решения.

7. Физическое или юридическое лицо вправе оспорить в судебном порядке решение о предоставлении разрешения на отклонение от предельных параметров разрешенного строительства, реконструкции объектов капитального строительства или об отказе в предоставлении такого разрешения.

8. Форма разрешения на отклонение от предельных параметров разрешенного строительства, реконструкции объектов капитального строительства утверждается администрацией Иркутского муниципального образования. Изменение видов разрешенного использования земельных участков и объектов капитального строительства физическими и юридическими лицами осуществляется в рамках градостроительного регламента в соответствии со статьями 7, 40, 41, 85 Земельного кодекса Российской Федерации, статьями 36, 37, 38, 39, 40, 47, 48, 49, 50, 51, 52, 55 Градостроительного кодекса Российской Федерации.

Глава V. ПОДГОТОВКА ДОКУМЕНТАЦИИ ПО ПЛАНИРОВКЕ ТЕРРИТОРИИ ОРГАНАМИ МЕСТНОГО САМОУПРАВЛЕНИЯ

Статья 13. Общие положения о планировке территории

1. Подготовка документации по планировке территории осуществляется в целях обеспечения устойчивого развития территорий, выделения элементов планировочной структуры (кварталов, микрорайонов, иных элементов), установления границ земельных участков, на которых расположены объекты капитального строительства, границ земельных участков, предназначенных для строительства объектов капитального строительства для муниципальных нужд, определения территории общего пользования, в том числе границ действия публичных сервитутов и размещения линейных объектов.

Подготовка документации по планировке территории осуществляется в отношении застроенных или подлежащих застройке территорий.

2. В случае установления границ незастроенных и не предназначенных для строительства земельных участков подготовка документации по планировке территории осуществляется в соответствии с земельным, водным, лесным и иным законодательством.

В случае, если по инициативе правообладателей земельных участков осуществляются разделение земельного участка на несколько земельных участков, объединение земельных участков в один земельный участок, изменение общей границы земельных участков, подготовка документации по планировке территории не требуется, а подготовка землеустроительной документации осуществляется в порядке, предусмотренном земельным законодательством. При этом размеры образованных земельных участков не должны превышать предусмотренные градостроительным регламентом максимальные размеры земельных участков и не должны быть меньше предусмотренных градостроительным регламентом минимальных размеров земельных участков. Обязатель-

| | | | | | | | | | |
|--------------|--------|--------------|------|-------|------|---|---------|------|------|
| Взам. инв. № | Име. № | Подп. и дата | Изм. | Кол.у | Лист | № | Подпись | Дата | Лист |
| | | | | | | | | | |

ным условием деления земельного участка на несколько земельных участков является наличие подъездов, подходов к каждому образованному земельному участку. Объединение земельных участков в один земельный участок допускается только при условии, если образованный земельный участок будет находиться в границах одной территориальной зоны.

При подготовке документации по планировке территории может осуществляться разработка проектов планировки территории, проектов межевания территории и градостроительных планов земельных участков.

3. Посредством документации по планировке территории определяются:

1) характеристики и параметры планируемого развития, строительного освоения и реконструкции территорий, включая характеристики и параметры развития систем социального обслуживания, инженерного оборудования, необходимых для обеспечения застройки;

2) линии градостроительного регулирования, в том числе:

а) красные линии, отграничивающие территории общего пользования (включая автомагистрали, дороги, улицы, проезды, площади, набережные) от территорий иного назначения и обозначающие планировочные элементы - кварталы, микрорайоны, иные планировочные элементы территории;

б) линии регулирования застройки, если они не определены градостроительными регламентами в составе настоящих Правил;

в) границы земельных участков линейных объектов – магистральных трубопроводов, инженерно-технических коммуникаций, а также границы зон действия ограничений вдоль линейных объектов;

г) границы зон действия ограничений вокруг охраняемых объектов, а также вокруг объектов, являющихся источниками (потенциальными источниками) загрязнения окружающей среды;

д) границы земельных участков, которые планируется изъять, в том числе путем выкупа, для государственных или муниципальных нужд, либо зарезервировать с последующим изъятием, в том числе путем выкупа, а также границы земельных участков, определяемых для государственных или муниципальных нужд без резервирования и изъятия, в том числе путем выкупа, расположенных в составе земель, находящихся в государственной или муниципальной собственности;

е) границы земельных участков, которые планируется предоставить физическим или юридическим лицам - при межевании свободных от застройки территорий;

ж) границы земельных участков на территориях существующей застройки, не разделенных на земельные участки;

3) границы земельных участков в существующей застройке, которые планируется изменить путем объединения земельных участков и установления границ новых земельных участков - в случаях реконструкции.

Статья 14. Проекты планировки территории

1. Подготовка проекта планировки территории осуществляется для выделения элементов планировочной структуры, установления параметров планируемого развития элементов планировочной структуры, зон планируемого размещения объектов федерального значения, объектов регионального значения, объектов местного значения.

2. Состав и содержание проектов планировки территории, подготовка которых осуществляется на основании документов территориального планирования субъекта Российской Федерации, документов территориального планирования муниципального образования, устанавливаются Градостроительным Кодексом Российской Федерации, законами и иными нормативными правовыми актами Иркутской области.

3. Проект планировки территории Иркутского муниципального образования, разрабатывается по решению главы Иркутского муниципального образования. В решении указывается наименование части территории, в отношении которой осуществляется подготовка проекта планировки и наименование заказчика, осуществляющего подготовку указанного проекта.

| | | | | | | | | | |
|--------|--------------|--------------|---|---------|------|--|--|--|--|
| Име. № | Подп. и дата | Взам. инв. № | | | | | | | |
| | | | | | | | | | |
| Изм. | Кол.у | Лист | № | Подпись | Дата | | | | |

4. Решение о подготовке проекта планировки территории подлежит опубликованию в порядке, установленном для официального опубликования нормативных правовых актов Иркутского муниципального образования, иной официальной информации, и размещается на официальном сайте Иркутского муниципального образования в сети «Интернет», в течение трех дней со дня принятия такого решения.

В течение одного месяца со дня опубликования решения о подготовке проекта планировки территории физические или юридические лица вправе представить в администрацию Иркутского муниципального образования свои предложения о порядке, сроках подготовки и содержании проекта планировки территории.

5. Заказчиками на разработку проектов планировки могут выступать уполномоченные органы администрации Иркутского муниципального образования и подведомственные им службы и организации, а также физические и(или) юридические лица.

6. Физические и юридические лица могут выступать Заказчиками на разработку проектов планировки в части территорий элементов планировочной структуры Иркутского муниципального образования, на которых расположены земельные участки в формировании и(или) приобретении прав, на которые они заинтересованы.

В случае если разработка проектов планировки территории Иркутского муниципального образования производится по заказам органов администрации Иркутского муниципального образования и подведомственных им служб и организаций, ее финансирование осуществляется за счет средств бюджета Иркутского муниципального образования. Подготовка проектов планировки юридическими и физическими лицами осуществляется за счет средств указанных лиц.

7. Подготовка документации по планировке территории Иркутского муниципального образования осуществляется на основании заключенного договора в соответствии с законодательством Российской Федерации.

Заказчик по разработке документации по планировке территории обеспечивает подготовку исходных данных для проектирования. Ответственность за достоверность исходных данных несут организации, предоставившие необходимые данные.

Заказчик может заказать разработчику проектной документации сбор исходных данных. Условия подготовки исходных данных и финансирование этих работ определяются договором.

8. Орган, уполномоченный в области архитектуры и градостроительства, в течение тридцати дней осуществляет проверку подготовленной документации по планировке территории на соответствие требованиям технических регламентов, документам территориального планирования, настоящим Правилам, границам территорий объектов культурного наследия, включенных в государственный реестр объектов культурного наследия (памятников истории и культуры) народов Российской Федерации, границам территорий вновь выявленных памятников культурного наследия, границам зон с особыми условиями использования территорий. По результатам проверки орган, уполномоченный в области архитектуры и градостроительства, принимает решение о направлении указанной документации на утверждение главе Иркутского муниципального образования, либо о направлении ее на доработку с указанием даты ее повторного представления.

9. Разработанные проекты планировки территорий, изменения в утвержденные ранее проекты планировки территорий подлежат до их утверждения рассмотрению на публичных слушаниях в порядке, установленном действующим законодательством, Уставом Иркутского муниципального образования и настоящими Правилами. Обеспечение организации работ по проведению публичных слушаний осуществляет администрация Иркутского муниципального образования совместно с заказчиком. Расходы по обеспечению публичных слушаний несет заказчик.

10. Глава Иркутского муниципального образования с учетом заключения Комиссии о результатах публичных слушаний по проекту планировки территории, заключения органа, уполномоченного в области архитектуры и градостроительства, о проверке проекта планировки, а также протокола публичных слушаний принимает решение об утверждении документации по планировке территории или об отклонении такой документации и о направлении ее на доработку с указанием даты ее повторного представления.

| | | | | | | | | |
|--------|--------------|--------------|--|--|--|--|--|--|
| Име. № | Подп. и дата | Взам. инв. № | | | | | | |
| | | | | | | | | |

| | | | | | | | | | |
|------|-------|------|---|---------|------|--------------|--|--|------|
| | | | | | | МК5-2012-П33 | | | Лист |
| Изм. | Кол.у | Лист | № | Подпись | Дата | | | | 25 |

11. Утвержденный проект планировки территории подлежит опубликованию в порядке, установленном для официального опубликования муниципальных правовых актов органов местного самоуправления Иркутского муниципального образования, иной официальной информации, и размещается на официальном сайте Иркутского муниципального образования в сети «Интернет», в течение семи дней со дня утверждения указанной документации.

12. Проект планировки территории выполняется не менее, чем в 2-х экземплярах, если заказчиком указанного проекта является администрация Иркутского муниципального образования и не менее, чем в 3-х экземплярах во всех остальных случаях. Один экземпляр проекта планировки территории, подлежит передаче на безвозмездной основе в архив Иркутского муниципального образования.

13. Разработка проектов планировки осуществляется юридическими лицами или индивидуальными предпринимателями, имеющими выданные саморегулируемой организацией свидетельства о допуске к таким видам работ и/или лицензии на право разработки указанной документации.

14. Разработка проектов планировки может осуществляться с использованием компьютерных технологий. Используемые при этом топографические карты и планы должны отвечать требованиям государственных стандартов.

15. Используемые при подготовке проекта планировки территории топографические планы и карты приобретаются заказчиком.

16. Проекты планировки в обязательном порядке согласовываются с органами государственного санитарно-эпидемиологического надзора, осуществляющими контроль за рассматриваемой в проекте планировки территорией, с органами, осуществляющими контроль за предупреждением чрезвычайных ситуаций и ликвидацией их последствий.

17. Подготовка проекта планировки осуществляется на основании технического задания, согласованного с органами, осуществляющими контроль за предупреждением чрезвычайных ситуаций и ликвидацией их последствий. В случае, если проект планировки территории разрабатывается не по заказу администрации Иркутского муниципального образования, то заказчик должен согласовать техническое задание так же и с администрацией Иркутского муниципального образования.

18. В случае, если техническое задание предусматривает разработку проекта планировки территории, включающего предложения по изменению границ ранее оформленных земельных участков, расположенных на территории проектирования и не находящихся в собственности или распоряжении заказчика или инициатора разработки проекта планировки территории, то оно рассматривается администрацией Иркутского муниципального образования только после согласования технического задания владельцами таких участков.

19. Проекты планировки территории разрабатываются на основании настоящих Правил, генерального плана Иркутского муниципального образования, а так же с учетом ранее разработанной и утвержденной иной градостроительной документации, в том числе проектов планировки и проектов застройки, а так же в соответствии с техническими регламентами и Инструкцией о порядке разработки, согласования, экспертизы и утверждения градостроительной документации, утвержденной постановлением Госстроя РФ от 29 октября 2002 года № 150, в части, не противоречащей действующему законодательству.

20. При разработке проектов планировки застроенной территории учитываются фактически сложившиеся на проектируемой территории имущественные комплексы объектов недвижимости.

21. Для выявления фактически сложившейся системы основных пешеходных и транспортных коммуникаций, включая транзитные и распределительные коммуникации, фактического использования объектов благоустройства (скверов, хозяйственных, спортивных, детских площадок, площадок для парковки транспортных средств и пр.), а также (при отсутствии соответствующих сведений в составе исходных данных) фактически используемых, но не зарегистрированных в государственном земельном кадастре земельных участков, при разработке проектов планировки территории производится натурное обследование проектируемой территории.

22. Проект планировки территории является основой для разработки проектов межевания территорий и градостроительных планов земельных участков.

| | | | | | | | | | |
|--------|--------------|--------------|--------------|---------|------|--|--|--|------|
| Име. № | Подп. и дата | Взам. инв. № | | | | | | | Лист |
| | | | МК5-2012-П33 | | | | | | |
| Изм. | Кол.у | Лист | № | Подпись | Дата | | | | 26 |

Статья 15. Проекты межевания территорий

1. Подготовка проектов межевания территорий осуществляется применительно к застроенным и подлежащим застройке территориям, расположенным в границах элементов планировочной структуры, установленных проектами планировки территорий.

2. Подготовка проектов межевания застроенных территорий осуществляется в целях установления границ застроенных земельных участков и границ незастроенных земельных участков. Подготовка проектов межевания подлежащих застройке территорий осуществляется в целях установления границ незастроенных земельных участков, планируемых для предоставления физическим и юридическим лицам для строительства, а также границ земельных участков, предназначенных для размещения объектов капитального строительства федерального, регионального или местного значения.

Проект межевания подготавливается в отношении земельных участков, выделяемых в счет земельной доли, в соответствии с требованиями Федерального закона от 24.07.2002 № 101-ФЗ «Об обороте земель сельскохозяйственного назначения». В проекте определяются размеры и местоположение границ образуемых земельных участков.

3. Подготовка проектов межевания территорий осуществляется в составе проектов планировки территорий или в виде отдельного документа.

4. Размеры земельных участков в границах застроенных территорий устанавливаются с учетом фактического землепользования и градостроительных нормативов и правил, действовавших в период застройки указанных территорий. Если в процессе межевания территорий выявляются земельные участки, размеры которых превышают установленные градостроительным регламентом предельные (минимальные и (или) максимальные) размеры земельных участков, для строительства предоставляются земельные участки, сформированные на основе выявленных земельных участков, при условии соответствия их размеров градостроительному регламенту.

5. Проект межевания территории включает в себя чертежи межевания территории, на которых отображаются:

- 1) красные линии, утвержденные в составе проекта планировки территории;
- 2) линии отступа от красных линий в целях определения места допустимого размещения зданий, строений, сооружений;
- 3) границы застроенных земельных участков, в том числе границы земельных участков, на которых расположены линейные объекты;
- 4) границы формируемых земельных участков, планируемых для предоставления физическим и юридическим лицам для строительства;
- 5) границы земельных участков, предназначенных для размещения объектов капитального строительства федерального, регионального или местного значения;
- 6) границы территорий объектов культурного наследия;
- 7) границы зон с особыми условиями использования территорий;
- 8) границы зон действия публичных сервитутов.

6. Разработка проектов межевания территории осуществляется по инициативе органов местного самоуправления Иркутского муниципального образования, физических и юридических лиц – владельцев недвижимости, расположенной в границах квартала, микрорайона или другого элемента планировочной структуры на основании постановления главы Иркутского муниципального образования.

Постановление о разработке Проектов межевания территорий подлежит опубликованию в порядке, установленном для официального опубликования муниципальных правовых актов органов местного самоуправления Иркутского муниципального образования, иной официальной информации, и размещается на официальном сайте Иркутского муниципального образования в сети «Интернет».

7. Проекты межевания территорий Иркутского муниципального образования, распоряжение которыми находится в ведении органов местного самоуправления Иркутского муниципального образования, разрабатываются в соответствии с техническим заданием, выдаваемым заказчиком.

| | | | | | |
|------|--------|------|---|---------|------|
| Изм. | Кол. у | Лист | № | Подпись | Дата |
|------|--------|------|---|---------|------|

| | | | | | |
|------|--------|------|---|---------|------|
| Изм. | Кол. у | Лист | № | Подпись | Дата |
|------|--------|------|---|---------|------|

МК5-2012-ПЗЗ

Лист

27

Функции заказчика по разработке проектов межевания территорий выполняет администрация Иркутского муниципального образования. Администрация Иркутского муниципального образования может передавать функции заказчика по разработке проектов межевания территорий юридическим или физическим лицам.

8. Проекты межевания территорий по земельным участкам, на которые оформлено землепользование юридических и физических лиц, разрабатываются по заказу указанных лиц или их доверенных лиц, если главой Иркутского муниципального образования не принято иного решения.

9. В случае, если проект межевания территории разрабатывается не по заказу администрации Иркутского муниципального образования, то заказчик должен согласовать с администрацией Иркутского муниципального образования техническое задание.

В случае, если техническое задание предусматривает разработку проекта межевания территории, включающего предложения по изменению границ ранее оформленных земельных участков, расположенных на территории проектирования и не находящихся в собственности или распоряжении заказчика или инициатора разработки проекта межевания территории, то оно рассматривается администрацией Иркутского муниципального образования только после согласования технического задания владельцами таких участков.

10. Финансирование разработки проектов межевания территорий, находящихся в распоряжении органов местного самоуправления Иркутского муниципального образования, осуществляется за счет средств бюджета Иркутского муниципального образования, а также внебюджетных средств; финансирование разработки проектов межевания территорий (земельных участков), находящихся в собственности иных юридических и физических лиц, выполняется за их счет.

11. Заказчик обеспечивает подготовку исходных данных для проектирования. Ответственность за достоверность исходных данных несут заказчик и организации, предоставившие данные.

Заказчик может заказать разработчику сбор исходных данных. Условия подготовки исходных данных и финансирование этих работ определяются договором.

12. Разработка проекта межевания территории осуществляется юридическими лицами или индивидуальными предпринимателями, имеющими выданные саморегулируемой организацией свидетельства о допуске к таким видам работ и/или лицензии на право разработки указанной документации.

13. Для выявления фактически сложившейся системы основных пешеходных и транспортных коммуникаций, включая транзитные и распределительные коммуникации, фактического использования объектов благоустройства (скверов, хозяйственных, спортивных, детских площадок, площадок для парковки транспортных средств и пр.), а также (при отсутствии соответствующих сведений в составе исходных данных) фактически используемых, но не зарегистрированных в государственном земельном кадастре земельных участков, при разработке проектов межевания территории производится натурное обследование проектируемой территории.

14. Проекты межевания территории до их утверждения подлежат согласованию с заинтересованными организациями в соответствии с действующим законодательством и нормативными актами Российской Федерации, органов местного самоуправления Иркутского муниципального образования. Перечень согласовывающих организаций определяется Техническим заданием. В обязательном порядке проект межевания территории подлежит согласованию с уполномоченным органом, осуществляющим государственную регистрацию прав на объекты недвижимости, уполномоченным органом по управлению муниципальным имуществом администрации Иркутского муниципального образования, уполномоченным органом государственного санитарно-эпидемиологического надзора, осуществляющим надзор за соответствующей территорией Иркутского муниципального образования.

Если в отношении объекта проектирования действуют ограничения по охране исторического и культурного наследия, поставленных на государственный учет, необходимо согласование проекта с уполномоченным органом по охране объектов культурного наследия.

Если в отношении объекта проектирования действуют ограничения для особо охраняемых природных территорий, поставленных на государственный учет, по территориям курортов и ле-

| | | | | | | | | | |
|--------|--------------|--------------|--------------|---------|------|--|--|----|------|
| Име. № | Подп. и дата | Взам. инв. № | | | | | | | Лист |
| | | | МК5-2012-П33 | | | | | | |
| Изм. | Кол.у | Лист | № | Подпись | Дата | | | 28 | |

чебно-оздоровительных местностей необходимо согласование с уполномоченным органом в области окружающей среды и недропользования.

15. Согласующие инстанции, которым направлен на согласование проект межевания территории, должны в 30-тидневный срок с момента представления им материалов согласовать его или представить заявителю (заказчику) свои замечания и мотивированный отказ в согласовании. В случае непредставления в указанный срок согласования или мотивированного отказа в нем, проект межевания территории считается согласованным.

16. Проверку проекта межевания территории и принятие решения о направлении проекта межевания территории на утверждение главе Иркутского муниципального образования или о направлении его на доработку осуществляет орган, уполномоченный в области архитектуры и градостроительства.

17. До утверждения проект межевания территории выносится на публичные слушания в порядке, установленном законодательными, нормативными актами Иркутского муниципального образования и настоящими Правилами.

18. После проведения согласований и публичных слушаний орган, уполномоченный в области архитектуры и градостроительства, направляет главе Иркутского муниципального образования подготовленный проект межевания, заключение органа, уполномоченного в области архитектуры и градостроительства, о проверке проекта, документы о согласовании проекта межевания, протокол публичных слушаний и заключение Комиссии о результатах публичных слушаний по проекту межевания.

19. Глава Иркутского муниципального образования с учетом протокола публичных слушаний, заключения Комиссии о результатах публичных слушаний не позднее 15 дней со дня проведения публичных слушаний принимает решение:

- об утверждении проекта межевания,
- о направлении проекта на доработку,
- об отклонении проекта.

20. Проекты границ со сведениями о выделенных в составе проекта межевания территории земельных участках, по которым утверждены публичные сервитуты, в течение 10 дней после утверждения передаются заказчиком в уполномоченный орган, осуществляющий государственную регистрацию прав на объекты недвижимости, для учета в государственном земельном кадастре.

21. Проект межевания территории после утверждения передается заказчику. По одному экземпляру проекта на электронных и бумажных носителях заказчик безвозмездно передает в архив Иркутского муниципального образования.

22. Утвержденный проект межевания территории является основанием для формирования земельных участков, как объектов государственного учета недвижимости и регистрации прав на них, регистрации публичных сервитутов, а также установления иных сервитутов.

Статья 16. Градостроительные планы земельных участков

1. Назначение и содержание градостроительных планов определяется Градостроительным кодексом Российской Федерации. Форма градостроительного плана земельного участка определяется Правительством Российской Федерации.

Подготовка градостроительных планов земельных участков осуществляется с целью объединения, применительно к территории указанных земельных участков, градостроительных требований и условий, установленных в соответствии с действующим законодательством, которые необходимо соблюдать при их использовании и застройке.

2. Градостроительные планы земельных участков утверждаются в установленном порядке:

1) в составе проектов межевания - в случаях, когда подготавливаются основания для формирования из состава государственных, муниципальных земель земельных участков в целях предоставления физическим, юридическим лицам для строительства; а также в случаях планиро-

| | | | | | | | | | |
|--------|--------------|--------------|--------------|---------|------|--|--|--|------|
| Име. № | Подп. и дата | Взам. инв. № | | | | | | | Лист |
| | | | МК5-2012-П33 | | | | | | |
| Изм. | Кол.у | Лист | № | Подпись | Дата | | | | 29 |

вания реконструкции в границах нескольких земельных участков, и являются обязательным основанием для:

а) выноса границ земельных участков на местность - в случаях градостроительной подготовки и формирования земельных участков из состава государственных, муниципальных земель;

б) принятия решений о предоставлении физическим и юридическим лицам прав на сформированные из состава государственных, муниципальных земель земельные участки;

в) принятия решений об изъятии, в том числе путем выкупа, резервировании земельных участков для государственных и муниципальных нужд;

2) в качестве самостоятельного документа - в случаях планирования реконструкции зданий, строений, сооружений в границах ранее сформированных земельных участков, применительно к которым отсутствуют градостроительные планы земельных участков, либо ранее утвержденные градостроительные планы земельных участков не соответствуют настоящим Правилам, и являются обязательным основанием для:

а) подготовки проектной документации для строительства, реконструкции;

б) выдачи разрешений на строительство;

в) выдачи разрешений на ввод объектов в эксплуатацию.

В указанных случаях градостроительные планы земельных участков предоставляются в порядке и в сроки, определенные градостроительным законодательством.

3. В градостроительных планах земельных участков:

1) фиксируются границы земельных участков с обозначением координат поворотных точек;

2) фиксируются границы зон действия публичных сервитутов, установление которых обусловлено наличием инженерно-технических коммуникаций, необходимостью обеспечения проезда, прохода, установления иных ограничений использования недвижимости в пользу неограниченного круга лиц;

3) фиксируются минимальные отступы от границ земельных участков, обозначающие места, за пределами которых запрещается возводить здания, строения, сооружения;

4) содержится информация о градостроительных регламентах, представляемая в виде изложения соответствующих фрагментов текста настоящих Правил, или в виде указания на соответствующие статьи, части статей настоящих Правил;

5) содержится информация о наличии расположенных в границах земельного участка зданий, строений, сооружений, которые не соответствуют градостроительному регламенту;

6) содержится определение допустимости, или недопустимости деления земельного участка на несколько земельных участков меньшего размера;

7) фиксируются утвержденные в составе документации по планировке территории границы зон планируемого резервирования, выкупа земельных участков, их частей для реализации государственных, муниципальных нужд;

8) границы зоны планируемого размещения объектов капитального строительства для муниципальных нужд.

В состав градостроительного плана земельного участка может включаться информация о возможности или невозможности его разделения на несколько земельных участков.

4. Подготовку Градостроительного плана земельного участка осуществляют: администрация Иркутского муниципального образования в лице органа, уполномоченного в области архитектуры и градостроительства, физические или юридические лица.

5. Подготовка градостроительных планов земельных участков осуществляется органом, уполномоченным в области архитектуры и градостроительства, по заявлению юридических или физических лиц по территориям, на которые распространяется действие градостроительных регламентов, при наличии разработанных и утвержденных в соответствии с действующим Градостроительным кодексом, Генеральным планом Иркутского муниципального образования проектов планировки и межевания территории, в границах которой расположен указанный в заявлении земельный участок. К заявлению прилагаются правоустанавливающие документы

В таком случае заявление о подготовке градостроительного плана земельного участка подается на имя главы Иркутского муниципального образования. К заявлению прилагаются:

| | | | | | | | | | |
|--------|--------------|--------------|--------------|---------|------|--|--|--|------|
| Име. № | Подп. и дата | Взам. инв. № | | | | | | | Лист |
| | | | МК5-2012-П33 | | | | | | |
| Изм. | Кол.у | Лист | № | Подпись | Дата | | | | 30 |

- правоустанавливающие документы на земельный участок, в том числе копия кадастровой карты;
- правоустанавливающие документы на все объекты недвижимости, расположенные на земельном участке, если предполагается реконструкция одного (или нескольких) объектов недвижимости,
- согласие всех правообладателей объекта (объектов) недвижимости на реконструкцию, если предполагается реконструкция.

6. Подготовка градостроительного плана земельного участка органом, уполномоченным в области архитектуры и градостроительства, и утверждение его главой Иркутского муниципального образования осуществляется в течение 30 дней со дня подачи заявления. Градостроительный план земельного участка предоставляется без взимания платы. Подготовленный градостроительный план земельного участка направляется на утверждение главе Иркутского муниципального образования, который в течение 10 дней принимает решение об его утверждении. Выдачу утвержденного градостроительного плана земельного участка заявителю осуществляет орган, уполномоченный в области архитектуры и градостроительства.

7. При подготовке градостроительных планов земельных участков физическими или юридическими лицами, такая подготовка может осуществляться только физическими или юридическими лицами, соответствующими требованиям законодательства Российской Федерации, предъявляемым к лицам, осуществляющим подготовку указанной документации.

8. Решение о подготовке градостроительных планов земельных участков принимается главой Иркутского муниципального образования по инициативе администрации Иркутского муниципального образования, либо на основании предложений физических или юридических лиц о подготовке градостроительных планов земельных участков. Основанием для указанных предложений физических или юридических лиц являются наличие у них согласованного в установленном порядке акта выбора земельного участка под строительство или правоустанавливающих документов на пользование земельным участком, на котором расположены здания, строения, сооружения.

9. Решение о подготовке градостроительных планов земельных участков подлежит опубликованию в порядке, установленном для официального опубликования муниципальных правовых актов органов местного самоуправления Иркутского муниципального образования, иной официальной информации, и размещается на официальном сайте Иркутского муниципального образования в сети «Интернет».

10. Подготовленный юридическим или физическим лицом (заказчиком или застройщиком) градостроительный план земельного участка представляется в орган, уполномоченный в области архитектуры и градостроительства, на проверку с приложением заявления на имя главы Иркутского муниципального образования, содержащего просьбу утвердить указанную документацию.

11. Орган, уполномоченный в области архитектуры и градостроительства, осуществляет проверку градостроительного плана земельного участка в течение 30 дней со дня его поступления на соответствие требованиям технических регламентов, документам территориального планирования, настоящим Правилам, границам территорий объектов культурного наследия, включенных в государственный реестр объектов культурного наследия (памятников истории и культуры) народов Российской Федерации, границам территорий вновь выявленных памятников культурного наследия, границам зон с особыми условиями использования территорий и принимает решение о направлении главе Иркутского муниципального образования предложения об утверждении градостроительного плана земельного участка или об отклонении такой документации и направлении ее на доработку с указанием даты ее повторного представления.

12. Глава Иркутского муниципального образования принимает решение об утверждении градостроительного плана земельного участка или об отклонении его и направлении его на доработку с указанием даты его повторного представления. Утверждению подлежат все экземпляры градостроительного плана земельного участка.

13. Один экземпляр утвержденного градостроительного плана земельного участка передается на хранение в архив Иркутского муниципального образования. В случае подготовки градостроительного плана земельного участка за счет средств юридических или физических лиц, по-

| | | | | | | | | | |
|--------|--------------|--------------|--------------|---------|------|--|--|----|------|
| Име. № | Подп. и дата | Взам. инв. № | | | | | | | Лист |
| | | | МК5-2012-П33 | | | | | | |
| Изм. | Кол.у | Лист | № | Подпись | Дата | | | 31 | |

следние передают один экземпляр градостроительного плана земельного участка на хранение в архив Иркутского муниципального образования безвозмездно. Остальные экземпляры утвержденного градостроительного плана земельного участка передаются застройщику (заказчику).

14. Утвержденный градостроительный план земельного участка вместе с другими, предусмотренными действующим законодательством документами, является основанием для подготовки проектной документации на строительство, реконструкцию объектов капитального строительства или для оформления перевода жилого помещения в нежилое помещение и нежилого помещения в жилое помещение.

15. В случае размещения объекта капитального строительства, за исключением объекта капитального строительства федерального, регионального или районного значения, в границах территории, на которую не распространяется действие градостроительного регламента или для которых не устанавливается градостроительный регламент, подготовка градостроительных планов земельных участков осуществляется физическим или юридическим лицом, по заявлению которого принято решение об использовании земельного участка в границах такой территории.

16. Подготовка градостроительных планов земельных участков юридическими или физическими лицами осуществляется за счет собственных средств.

Глава VI. ПРОВЕДЕНИЕ ПУБЛИЧНЫХ СЛУШАНИЙ ПО ВОПРОСАМ ЗЕМЛЕПОЛЬЗОВАНИЯ И ЗАСТРОЙКИ

Статья 17. Общие положения о публичных слушаниях

1. Публичные слушания проводятся в соответствии с Градостроительным кодексом Российской Федерации, законодательством Иркутской области о градостроительной деятельности, Уставом Иркутского муниципального образования, настоящими Правилами, иными нормативными правовыми актами Иркутского муниципального образования.

2. Публичные слушания проводятся с целью:

1) предотвращения ущерба, который может быть нанесен жильцам домов, правообладателям объектов недвижимости, оказавшимся в непосредственной близости к земельным участкам, на которых планируется осуществить строительство, реконструкцию, а также владельцам объектов недвижимости тем видом деятельности, по поводу которого испрашивается специальное согласование;

2) информирования общественности и обеспечения права участия граждан в принятии решений, а также их права контролировать принятие администрацией Иркутского муниципального образования решений по землепользованию и застройке.

3. Публичные слушания организуются Комиссией по ее инициативе или по заявкам, поступившим от физических или юридических лиц, в случаях, когда рассматриваются следующие вопросы:

- 1) проекты документов по внесению изменений в Правила;
- 2) проекты планировки территории, проекты межевания;
- 3) вопросы предоставления разрешений на условно разрешенные виды использования земельных участков и объектов капитального строительства;
- 4) вопросы отклонения от предельных параметров разрешенного строительства, реконструкции объектов капитального строительства;
- 5) вопросы установления публичного сервитута на земельный участок;
- 6) иные, установленные действующим законодательством, вопросы.

4. Материалы для проведения публичных слушаний (заключения, иные необходимые материалы) готовятся заказчиком, а также по запросу Комиссии - органом, уполномоченным в области градостроительной деятельности, иными структурными подразделениями администрации Иркутского муниципального образования.

| | | | | | |
|--------------|--------------|------|---|---------|------|
| Име. № | Взам. инв. № | | | | |
| Подп. и дата | | | | | |
| Изм. | Кол.у | Лист | № | Подпись | Дата |

Статья 18. Публичные слушания по обсуждению документации по планировке территории

1. Порядок проведения публичных слушаний по обсуждению градостроительной документации по планировке территории устанавливается Градостроительным кодексом Российской Федерации, законодательством о градостроительной деятельности Иркутской области, настоящими Правилами и принимаемыми в соответствии с ними нормативными правовыми актами Иркутского муниципального образования.

2. Документация по планировке территории до ее утверждения подлежит обсуждению на публичных слушаниях.

Исключениями являются случаи, когда в соответствии с требованиями технических регламентов посредством документации по планировке территории:

1) уточняются границы зон негативного воздействия производственных и иных объектов, зон охраны природных объектов (подготовка проектов санитарно-защитных, иных защитных зон, проектов зон охраны водных объектов, иных зон охраны в составе проектов планировки и проектов межевания);

2) на свободных от застройки и прав третьих лиц, находящихся в муниципальной собственности и не разделенных на земельные участки территориях, выделяются посредством установления красных линий планировочные элементы (кварталы, микрорайоны);

3) подготавливаются иные решения, принятие которых в соответствии с градостроительным законодательством допускается без проведения публичных слушаний.

3. Публичные слушания организует и проводит Комиссия.

Правом обсуждения документации по планировке территории на публичных слушаниях обладают лица:

1) проживающие на территории, применительно к которой подготовлена документация по планировке территории;

2) обладающие на праве собственности, аренды, пользования объектами недвижимости, расположенными на территории, применительно к которой подготовлена документация по планировке территории;

3) проживающие и обладающие объектами недвижимости, расположенными на территориях, примыкающих к территории, применительно к которой подготовлена документация по планировке территории;

4) иные лица, чьи интересы затрагиваются в связи с планируемой реализацией документации по планировке территории.

4. Предметом публичных слушаний документации по планировке территории являются вопросы соответствия этой документации:

1) документам территориального планирования в части наличия решений об установлении границ зон изъятия, в том числе путем выкупа, резервирования с последующим изъятием, в том числе путем выкупа, земельных участков и иных объектов недвижимости для государственных и муниципальных нужд;

2) требованиям законодательства о необходимости доказательства невозможности установить границы зон изъятия, в том числе путем выкупа, резервирования иным способом, чем тот, который предложен документацией по планировке территории;

3) градостроительным регламентам, содержащимся в настоящих Правилах;

4) техническим регламентам, включая требования, предъявляемые к градостроительному проектированию систем инженерно-технического обеспечения планируемого строительства, реконструкции;

5) требованиям в части того, что:

а) площадь земельных участков многоквартирных домов не может быть меньше площади, определенной на основе нормативов, действовавших на момент строительства этих домов (если сложившееся землепользование не препятствует реализации этих нормативов);

| | |
|--------------|--------------|
| Име. № | Взам. име. № |
| Подп. и дата | |

| | | | | | | | |
|------|-------|------|---|---------|------|--------------|------------|
| Изм. | Кол.у | Лист | № | Подпись | Дата | МК5-2012-П33 | Лист 33 |
| | | | | | | | |

б) земельные участки многоквартирных домов могут быть выделены на местности только в случае не нарушения прав третьих лиц на использование территорий общего пользования;

б) требованиям, предъявляемым к проектам градостроительных планов земельных участков в составе документации по планировке территории в части фиксации их границ, минимальных отступов построек от границ земельных участков, границ зон действия публичных сервитутов и предложений об установлении частных сервитутов (при необходимости), наличия информации о предельной этажности, высоте планируемых зданий, строений, сооружений, видах их использования;

7) иным требованиям, установленным законодательством о градостроительной деятельности.

Предмет обсуждения устанавливается Комиссией в соответствии с требованиями законодательства с учетом особенностей рассматриваемой документации по планировке территории и содержания решаемых посредством этой документации вопросов.

5. Заказчик документации по планировке территории по завершении ее подготовки обращается к председателю Комиссии с ходатайством о проведении публичных слушаний.

Председатель Комиссии в течение семи дней со дня поступления ходатайства обеспечивает информирование граждан путем опубликования сообщения о проведении публичных слушаний в порядке, установленном для официального опубликования муниципальных правовых актов органов местного самоуправления Иркутского муниципального образования, иной официальной информации, и размещается на официальном сайте Иркутского муниципального образования в сети «Интернет». В сообщении указывается:

1) информация о документации по планировке территории - территория, применительно к которой подготовлена документация, характер вопросов, решаемых посредством этой документации;

2) дата, время и место проведения публичных слушаний, телефон лица, ответственного за проведение публичных слушаний;

3) дата, время и место предварительного ознакомления с документацией по планировке территории.

В случаях, когда решаются вопросы о границах зон изъятия, в том числе путем выкупа, резервирования земельных участков, иных объектов недвижимости для государственных и муниципальных нужд, правообладатели недвижимости, расположенной в границах указанных зон информируются персонально о предстоящих публичных слушаниях.

Срок проведения публичных слушаний со дня оповещения жителей Иркутского муниципального образования о времени и месте их проведения до дня опубликования заключения о результатах публичных слушаний определяется Уставом Иркутского муниципального образования и (или) нормативными правовыми актами думы Иркутского муниципального образования и не может быть менее одного месяца и более трех месяцев.

Публичные слушания могут проводиться в выходные и рабочие дни. Проведение публичных слушаний в дни официальных праздников не допускается. Время проведения публичных слушаний в рабочие дни не может быть назначено ранее 18 часов местного времени.

Комиссия обеспечивает гражданам возможность предварительного ознакомления с материалами документации по планировке территории.

6. Во время проведения публичных слушаний ведется стенограмма и протокол. Комиссия вправе принять решение о повторном проведении публичных слушаний.

После завершения публичных слушаний Комиссия осуществляет подготовку заключения о результатах публичных слушаний, которое направляет главе Иркутского муниципального образования с приложением протокола публичных слушаний.

Любое заинтересованное лицо вправе обратиться в Комиссию и получить копию протокола и стенограммы публичных слушаний.

7. Решение об утверждении документации по планировке территории принимается в порядке, предусмотренном нормативным правовым актом думы Иркутского муниципального образования.

| | |
|--------------|--------------|
| Име. № | Взам. име. № |
| Подп. и дата | |
| Име. № | |

| | | | | | | | |
|------|-------|------|---|---------|------|--------------|------|
| Изм. | Кол.у | Лист | № | Подпись | Дата | МК5-2012-П33 | Лист |
| | | | | | | | |
| | | | | | | | |

8. Утвержденная документация по планировке территории (проекты планировки территории и проекты межевания территории) подлежит опубликованию в порядке, установленном для официального опубликования муниципальных правовых актов органов местного самоуправления Иркутского муниципального образования, иной официальной информации, и размещается на официальном сайте Иркутского муниципального образования в сети «Интернет».

9. Физические и юридические лица могут оспорить в суде решение об утверждении документации по планировке территории или об отказе в утверждении такой документации.

Глава VII. ПРЕДОСТАВЛЕНИЕ ПРАВ НА ЗЕМЕЛЬНЫЕ УЧАСТКИ

Статья 19. Общие положения

1. Предоставление земельных участков на территории Иркутского муниципального образования осуществляется в соответствии с требованиями действующего законодательства Российской Федерации

2. Предоставление земельных участков для строительства производится с проведением работ по их формированию:

- 1) без предварительного согласования мест размещения объектов;
- 2) с предварительным согласованием мест размещения объектов.

Порядок проведения работ по формированию земельных участков устанавливается действующим законодательством Российской Федерации.

Работы по формированию земельных участков могут проводиться по инициативе и за счет органов местного самоуправления, органов государственной власти, граждан и юридических лиц.

4. Права на земельные участки, находящиеся в государственной или муниципальной собственности, подлежат оформлению в случаях:

- приобретения прав на объекты недвижимости, расположенные на земельных участках, находящихся в государственной или муниципальной собственности;
- переоформления права постоянного (бессрочного) пользования земельным участком;
- переоформления права пожизненного наследуемого владения земельным участком.

Статья 20. Организация и проведение торгов (аукционов, конкурсов) по продаже земельных участков или права на заключение договоров аренды земельных участков

1. Организация и проведение торгов осуществляется в целях внедрения в Иркутском муниципальном образовании механизма продажи земельных участков на началах состязательности для формирования земельного рынка, создания вторичного рынка земли, повышения доходов бюджета сельского поселения, определения спроса на землю, соотношения спроса и предложения, ценовых характеристик земельных участков, а также эффективности и рационального использования земельных участков в соответствии с перспективой развития сельского поселения и созданием благоприятной среды для проживания граждан.

2. Основными принципами организации и проведения торгов являются:

- создание организационных и экономических основ инвестиционной привлекательности территории сельского поселения;
- создание равных конкурентных условий для всех физических, юридических лиц и индивидуальных предпринимателей;
- гласность деятельности органов местного самоуправления при организации и проведении торгов;
- объективность оценки предложений всех участников торгов;
- единство требований ко всем претендентам и участникам торгов;
- единство условий о предмете торгов, представляемых всем участникам.

4. Предметом торгов (конкурсов, аукционов) может являться:

- 1) сформированный в соответствии с подпунктом 1 пункта 4 статьи 30 Земельного Кодекса

| | | | | | | | | | |
|--------|--------------|--------------|--------------|---------|------|--|--|--|------|
| Име. № | Подп. и дата | Взам. инв. № | | | | | | | Лист |
| | | | МК5-2012-П33 | | | | | | |
| Изм. | Кол.у | Лист | № | Подпись | Дата | | | | 35 |

земельный участок с установленными границами или право на заключение договора аренды такого земельного участка;

2) право на заключение договора аренды земельного участка, предоставляемого для строительства, в том числе для жилищного строительства;

3) право на заключение договора аренды земельного участка для комплексного освоения в целях жилищного строительства.

Порядок организации и проведения торгов (конкурсов, аукционов) по продаже земельных участков или права на заключение договоров аренды таких земельных участков определяется уполномоченным Правительством Российской Федерации федеральным органом исполнительной власти в соответствии с Гражданским кодексом Российской Федерации и Земельным Кодексом.

Порядок организации и проведения аукционов по продаже земельных участков из земель, находящихся в государственной или муниципальной собственности, либо права на заключение договоров аренды земельных участков из земель, находящихся в государственной или муниципальной собственности, для жилищного строительства определяется статьей 38.1 Земельного Кодекса.

Порядок организации и проведения аукционов по продаже права на заключение договоров аренды земельных участков из земель, находящихся в государственной или муниципальной собственности, для их комплексного освоения в целях жилищного строительства определяется статьей 38.2 Земельного Кодекса.

4. Организация подготовки к продаже на торгах земельного участка в собственность или продажи права на заключение договора аренды земельного участка осуществляется по решению организатора торгов в порядке, установленном действующим законодательством Российской Федерации.

5. Земельные участки предоставляются физическим и юридическим лицам в собственность или в аренду, в том числе на торгах.

Статья 21. Приобретение прав на земельные участки, на которых расположены объекты недвижимости

1. Приобретение прав на земельные участки (делимые и неделимые), на которых расположены здания, строения, сооружения (далее - объекты недвижимости), в том числе жилые дома, производится:

1) гражданами, имеющими в собственности объекты недвижимости (за исключением лиц, указанных в подпункте 2 настоящего пункта);

2) гражданами, имеющими в фактическом пользовании земельные участки с расположенными на них жилыми домами;

3) юридическими лицами, обладающими объектами недвижимости на праве собственности;

4) юридическими лицами, обладающими правом хозяйственного ведения на объекты недвижимости;

5) государственными и муниципальными учреждениями, федеральными казенными предприятиями, обладающими правом оперативного управления на объекты недвижимости, органами государственной власти и органами местного самоуправления, обладающими объектами недвижимости на праве собственности;

6) религиозными организациями, имеющими здания в собственности, либо на праве безвозмездного пользования;

7) в иных случаях, предусмотренных законодательством РФ, законодательством Иркутской области.

2. Права на делимые земельные участки, на которых расположены объекты недвижимости, могут быть приобретены:

1) гражданами, указанными в подпункте 1 пункта 1 настоящей статьи, - право собственности либо аренда;

| | |
|--------------|--|
| Взам. инв. № | |
| Подп. и дата | |
| Инв. № | |

| | | | | | | | | | | | |
|------|-------|------|---|---------|------|--|--|--|--|--------------|------|
| | | | | | | | | | | МК5-2012-П33 | Лист |
| Изм. | Кол.у | Лист | № | Подпись | Дата | | | | | | 36 |

- 2) гражданами, указанными в подпункте 2 пункта 1 настоящей статьи, - однократно бесплатно право собственности либо аренды;
- 3) юридическими лицами, указанными в подпункте 3 пункта 1 настоящей статьи, - право собственности либо аренда;
- 4) юридическими лицами, указанными в подпункте 4 пункта 1 настоящей статьи, - аренда;
- 5) юридическими лицами, указанными в подпункте 5 пункта 1 настоящей статьи, - право постоянного (бессрочного) пользования;
- 6) религиозными организациями, указанными в подпункте 6 пункта 1 настоящей статьи, - в собственность или в безвозмездное срочное пользование;
- 7) в иных случаях, предусмотренных законодательством РФ, законодательством Иркутской области.

3. Права на неделимые земельные участки, на которых расположены объекты недвижимости, могут быть приобретены:

- в случае, если объекты недвижимости, расположенные на неделимом земельном участке, принадлежат гражданам и юридическим лицам (за исключением органов государственной власти и органов местного самоуправления) на праве собственности - в общую долевую собственность при условии волеизъявления всех собственников объектов недвижимости либо в аренду с множественностью лиц на стороне арендатора;

- в случае, если объекты недвижимости, расположенные на неделимом земельном участке, принадлежат юридическим лицам, обладающим правом хозяйственного ведения на объекты недвижимости - в аренду с множественностью лиц на стороне арендатора;

- в случае, если объекты недвижимости, расположенные на неделимом земельном участке, принадлежат государственным и муниципальным учреждениям, федеральным казенным предприятиям на праве оперативного управления, органам государственной власти и органам местного самоуправления на праве собственности - в постоянное (бессрочное) пользование одному из этих лиц, другие лица наделяются правом ограниченного пользования данным земельным участком;

- в случае, если объекты недвижимости, расположенные на неделимом земельном участке, принадлежат гражданам и юридическим лицам на праве собственности либо хозяйственного ведения - в аренду с множественностью лиц на стороне арендатора;

- в случае, если объекты недвижимости, расположенные на неделимом земельном участке, принадлежат гражданам и юридическим лицам на праве собственности либо хозяйственного ведения, государственным и муниципальным учреждениям, федеральным казенным предприятиям на праве оперативного управления, органам государственной власти, органам местного самоуправления на праве собственности - неделимый земельный участок предоставляется в аренду с множественностью лиц на стороне арендатора. При этом лицам, обладающим объектами недвижимости на праве оперативного управления, а также органам государственной власти и органам местного самоуправления устанавливается (предоставляется) право ограниченного пользования таким земельным участком.

4. При переходе права собственности на объекты недвижимости, расположенные на земельном участке, находящемся в государственной или муниципальной собственности, к другому лицу право пользования земельным участком подлежит переоформлению. В этом случае прежний пользователь земельного участка обязан подать заявление об отказе от прав на земельный участок с приложением документов, подтверждающих переход прав на объекты недвижимого имущества. Новый правообладатель объекта недвижимости приобретает права на земельный участок в соответствии с пунктами 1, 2 настоящей статьи.

5. При продаже зданий, строений, сооружений, расположенных на земельных участках, предоставленных юридическим лицам (за исключением государственных и муниципальных учреждений, федеральных казенных предприятий, а также органов государственной власти и органов местного самоуправления) на праве постоянного (бессрочного) пользования, право постоянного (бессрочного) пользования земельными участками подлежит переоформлению на право аренды земельных участков, или земельные участки должны быть приобретены в собственность по выбору покупателей зданий, строений, сооружений.

| | | | | | | | | | |
|--------|--------------|--------------|--------------|---------|------|--|--|----|------|
| Име. № | Подп. и дата | Взам. инв. № | | | | | | | Лист |
| | | | МК5-2012-П33 | | | | | | |
| Изм. | Кол.у | Лист | № | Подпись | Дата | | | 37 | |

Статья 22. Переоформление прав на земельные участки

1. Переоформление прав на земельные участки производится в следующих случаях:

- переоформление права постоянного (бессрочного) пользования земельным участком;
- переоформление права пожизненного наследуемого владения земельным участком.

2. Решение о переоформлении прав на земельный участок принимается органами местного самоуправления Иркутского муниципального образования в течение двух недель с момента поступления заявления.

3. Граждане, обладающие земельными участками на праве постоянного (бессрочного) пользования, пожизненного наследуемого владения, вправе переоформить данные права по своему усмотрению на:

- право собственности (бесплатно или за плату);
- право аренды.

Предоставление земельных участков в собственность производится однократно бесплатно, при этом взимание каких-либо дополнительных денежных сумм помимо сборов, установленных федеральными законами, не допускается.

4. Юридические лица, обладающие земельными участками на праве постоянного (бессрочного) пользования, за исключением государственных и муниципальных учреждений, федеральных казенных предприятий, центров исторического наследия президентов Российской Федерации, прекративших исполнение своих полномочий, а также органов государственной власти и органов местного самоуправления, обязаны переоформить данные права по своему усмотрению на:

- право собственности (бесплатно или за плату);
- право аренды.

Религиозные организации, кроме того – переоформить на право безвозмездного срочного пользования по своему желанию.

Переоформление указанных прав производится в сроки, установленные действующим законодательством РФ.

Глава VIII. ПРЕКРАЩЕНИЕ И ОГРАНИЧЕНИЕ ПРАВ НА ЗЕМЕЛЬНЫЕ УЧАСТКИ. СЕРВИТУТЫ

Права на земельный участок прекращаются по основаниям, установленным федеральным законодательством. Могут быть прекращены:

- право собственности;
- право постоянного (бессрочного) пользования;
- право пожизненного наследуемого владения;
- аренда;
- право безвозмездного срочного пользования;
- право ограниченного пользования (сервитут).

Условия, принципы и порядок прекращения прав на земельные участки, их части определяются гражданским и земельным законодательством Российской Федерации.

Статья 23. Сервитуты

1. В зависимости от круга лиц сервитуты могут быть частными или публичными.

В зависимости от сроков сервитуты могут быть срочными или постоянными.

2. Установление сервитутов (публичных и частных) производится без изъятия земельных участков и может происходить как при формировании нового земельного участка при его предоставлении для строительства, так и в качестве самостоятельного вида землеустроительных работ в отношении существующих земельных участков или их частей.

3. Установление публичных сервитутов осуществляется в соответствии с земельным законодательством.

| | | | | | |
|--------------|--------------|------|---|---------|------|
| Име. № | Взам. инв. № | | | | |
| Подп. и дата | | | | | |
| Изм. | Кол.у | Лист | № | Подпись | Дата |

Частные сервитуты устанавливаются в соответствии с гражданским законодательством. Особенности установления частного сервитута на земельных участках, находящихся в распоряжении органов местного самоуправления или муниципальной собственности, регламентируются пунктом 7 настоящей статьи.

4. Перечень нужд, для которых может вводиться публичный сервитут, установлен Земельным кодексом Российской Федерации.

Основной перечень нужд, для которых может потребоваться установление частного сервитута, установлен гражданским и градостроительным законодательством. Частные сервитуты могут также быть установлены в целях разрешения земельных споров, проведения государственной регистрации (перерегистрации) объектов недвижимости либо иных нужд собственников недвижимого имущества, которые не могут быть обеспечены иначе, как путем установления частного сервитута.

5. Публичные сервитуты устанавливаются применительно к земельным участкам, находящимся в собственности, владении или пользовании физических и юридических лиц независимо от их организационно-правовой формы в случаях, когда это необходимо для обеспечения интересов местного самоуправления или местного населения.

6. Установление частного сервитута в отношении земельного участка, находящегося в распоряжении органа местного самоуправления, производится путем заключения соответствующего соглашения (договора) между собственником недвижимого имущества, заинтересованным в установлении частного сервитута (далее - заинтересованное лицо) и органом местного самоуправления в соответствии с решением органа местного самоуправления на основании обращения (заявки) заинтересованного лица.

7. Сервитуты подлежат государственной регистрации в соответствии с Федеральным законом РФ от 21 июля 2007 г. «О государственной регистрации прав на недвижимое имущество и сделок с ним».

Статья 24. Условия установления публичных сервитутов

1. Органы местного самоуправления Иркутского муниципального образования в пределах их полномочий имеют право устанавливать применительно к земельным участкам и иным объектам недвижимости, принадлежащим физическим или юридическим лицам, публичные сервитуты - ограничения для правообладателей на использование этих объектов, связанные с обеспечением общественных нужд - проезда, прохода через земельный участок, установки и эксплуатации объектов и коммуникаций инженерно-технического обеспечения (линий электросвязи, водо- и газопроводов, канализации и т. д.), охраны исторических и природных объектов, иных общественных нужд, которые не могут быть обеспечены иначе, как только путем установления публичных сервитутов.

2. Границы зон действия публичных сервитутов обозначаются на градостроительных планах земельных участков. Границы зон действия публичных сервитутов отражаются в документах государственного кадастрового учета земельных участков и иных объектов недвижимости.

3. Порядок установления публичных сервитутов определяется законодательством, настоящими Правилами, иными нормативными правовыми актами Иркутского муниципального образования.

4. Порядок, условия и случаи установления сервитутов в отношении земельных участков в границах полос отвода автомобильных дорог для прокладки, переноса, переустройства инженерных коммуникаций, их эксплуатации, а также для строительства, реконструкции, капитального ремонта объектов дорожного сервиса, их эксплуатации, размещения и эксплуатации рекламных конструкций устанавливаются Федеральным законом от 8 ноября 2007 года № 257-ФЗ «Об автомобильных дорогах и о дорожной деятельности в Российской Федерации и о внесении изменений в отдельные законодательные акты Российской Федерации».

| | | | | | | | | | | | | | | |
|--------------|--------------|--|--|--|--|--|------|-------|------|---|---------|------|--------------|------|
| Взам. инв. № | | | | | | | Изм. | Кол.у | Лист | № | Подпись | Дата | МК5-2012-П33 | Лист |
| | Подп. и дата | | | | | | | | | | | | | 39 |
| Ине. № | | | | | | | | | | | | | | |

Статья 25. Ограничение прав на землю

1. Права на землю могут быть ограничены по основаниям, установленным федеральным законодательством.

Основания и виды ограничений прав на землю установлены Земельным кодексом Российской Федерации и федеральными законами.

2. Могут устанавливаться следующие ограничения прав на землю:

1) особые условия использования земельных участков и режим хозяйственной деятельности в охранных, санитарно-защитных зонах;

2) особые условия охраны окружающей среды, в том числе животного и растительного мира, памятников природы, истории и культуры, археологических объектов, сохранения плодородного слоя почвы, естественной среды обитания.

Особые условия устанавливаются настоящими Правилами и регулируются градостроительными регламентами, картой градостроительного зонирования. Использование земельных участков для иных целей не допускается;

3) условия начала и завершения застройки или освоения земельного участка в течение установленных сроков по согласованному в установленном порядке проекту строительства, ремонта или содержания автомобильной дороги (участка автомобильной дороги).

В данном случае ограничение прав на землю вводится при рассмотрении соответствующего заявления о предоставлении прав на земельный участок для строительства или содержания автомобильной дороги;

4) иные ограничения использования земельных участков в случаях, установленных федеральным законодательством.

3. Могут быть ограничены права использования земельных участков, предоставленных:

- на праве собственности;

- на праве постоянного (бессрочного) пользования;

- на праве пожизненного наследуемого владения.

4. В зависимости от срока его установления различают ограничения прав на землю, установленные бессрочно или на определенный срок.

5. Ограничения прав на земельный участок подлежат государственной регистрации. С момента регистрации ограничения права на земельный участок ограничение прав по его использованию является неотъемлемым элементом правового режима земельного участка. При отчуждении земельного участка ограничение следует судьбе земельного участка и не может отчуждаться отдельно от него.

6. Ограничение прав на землю устанавливается:

- исполнительным органом государственной власти в порядке, установленном актами органов государственной власти;

- администрацией сельского поселения в порядке, установленном органом местного самоуправления;

- решением суда в порядке, установленном действующим законодательством.

7. Необходимость введения ограничений прав на землю, если в соответствии с действующим федеральным законодательством это может быть отнесено к компетенции органа местного самоуправления, определяется органом местного самоуправления самостоятельно.

| | | | | | |
|--------------|--------------|------|---|---------|------|
| Име. № | Взам. инв. № | | | | |
| Подп. и дата | | | | | |
| Изм. | Кол.у | Лист | № | Подпись | Дата |

Глава IX. ПОЛОЖЕНИЯ ОБ ИЗЪЯТИИ, РЕЗЕРВИРОВАНИЯ ЗЕМЕЛЬНЫХ УЧАСТКОВ ДЛЯ ГОСУДАРСТВЕННЫХ ИЛИ МУНИЦИПАЛЬНЫХ НУЖД

Статья 26. Основания, условия и принципы организации порядка изъятия земельных участков, иных объектов недвижимости для реализации государственных, муниципальных нужд

1. Порядок изъятия (в том числе путем выкупа) земельных участков, иных объектов недвижимости для реализации государственных и муниципальных нужд определяется гражданским и земельным законодательством.

Порядок подготовки оснований для принятия решений об изъятии (в том числе путем выкупа) земельных участков, иных объектов недвижимости для реализации государственных и муниципальных нужд определяется законодательством Российской Федерации, законодательством Иркутской области, настоящими Правилами, нормативными правовыми актами Иркутского муниципального образования.

2. Основанием для принятия решений об изъятии земельных участков, иных объектов недвижимости для реализации государственных и муниципальных нужд является утвержденная в установленном порядке и с учетом настоящих Правил (в части соблюдения градостроительных регламентов, обязательности проведения публичных слушаний) документация о планировке территории - проекты планировки с проектами межевания в их составе.

Основания считаются правомочными при одновременном существовании следующих условий:

1) наличие соответствующих государственных или муниципальных нужд путем отображения соответствующих решений в утвержденных в установленном порядке документах территориального планирования;

2) невозможности реализации государственных или муниципальных нужд иначе, как только посредством изъятия соответствующих земельных участков или их частей.

3. Муниципальными нуждами Иркутского муниципального образования, которые могут быть основаниями для изъятия, резервирования земельных участков, иных объектов недвижимости, являются:

1) выполнение международных обязательств Российской Федерации;

2) размещение следующих объектов муниципального значения Иркутского муниципального образования при отсутствии других вариантов возможного размещения этих объектов:

- объекты электро-, газо-, тепло- и водоснабжения муниципального значения;

- автомобильные дороги общего пользования, мосты и иные транспортные инженерные сооружения местного значения в границах Иркутского муниципального образования;

- иными обстоятельствами в установленных федеральными законами случаях, а применительно к изъятию, в том числе путем выкупа, земельных участков из земель, находящихся в муниципальной собственности Иркутского муниципального образования, в случаях, установленных законами Иркутской области.

4. Изъятие земельного участка, в том числе путем выкупа, для государственных или муниципальных нужд может быть проведено только после:

- предоставления по желанию лиц, у которых изымаются земельные участки, равноценных земельных участков;

- возмещения стоимости жилых, производственных и иных зданий, строений, сооружений, находящихся на изымаемых земельных участках;

- возмещения в полном объеме убытков, в том числе упущенной выгоды.

5. Решение об изъятии земельных участков и иных объектов недвижимости может быть принято только после утверждения в установленном порядке проектов планировки и проектов межевания в их составе, определяющих границы земельных участков, строительство на которых может быть осуществлено только после изъятия этих участков и (или) объектов на них расположенных в порядке, установленном законодательством.

| | | | | | |
|--------------|--------------|------|---|---------|------|
| Име. № | Взам. име. № | | | | |
| Подп. и дата | | | | | |
| Изм. | Кол.у | Лист | № | Подпись | Дата |

Владельцы изымаемой недвижимости должны быть не позднее, чем за год до предстоящего изъятия письменно уведомлены об этом органом, принявшим решение об изъятии.

Статья 27. Условия принятия решений о резервировании земельных участков для реализации государственных, муниципальных нужд

1. Порядок резервирования земельных участков для реализации государственных и муниципальных нужд определяется земельным законодательством.

Порядок подготовки оснований для принятия решений о резервировании земельных участков для реализации государственных и муниципальных нужд определяется законодательством Российской Федерации, законодательством Иркутской области, настоящими Правилами, нормативными правовыми актами Иркутского муниципального образования.

2. Основанием для принятия решений о резервировании земельных участков для реализации государственных и муниципальных нужд является одновременное наличие утвержденных в установленном порядке:

- 1) документов территориального планирования, отображающих зоны резервирования (зоны планируемого размещения объектов для реализации государственных, муниципальных нужд);
- 2) проектов планировки и проектов межевания в их составе, определяющих границы зон резервирования.

Указанная документация подготавливается и утверждается в порядке, определенном градостроительным законодательством.

4. В соответствии с градостроительным законодательством:

1) со дня вступления в силу документов территориального планирования, проектов планировки и проектов межевания в их составе не допускается предоставление в частную собственность земельных участков, находящихся в собственности Российской Федерации, субъекта Российской Федерации, муниципальной собственности и расположенных в пределах зон резервирования, отображенных в указанных документах и определенных указанными проектами для будущего размещения объектов в порядке реализации государственных и муниципальных нужд;

2) собственники земельных участков и иных объектов недвижимости, находящихся в пределах зон резервирования, отображенных в указанных документах и определенных указанными проектами для будущего размещения объектов в порядке реализации государственных и муниципальных нужд, вправе обжаловать в судебном порядке такие документы.

5. Принимаемое решение о резервировании должно содержать:

- 1) обоснование того, что целью резервирования земельных участков является наличие государственных или муниципальных нужд;
- 2) карту, отображающую границы зоны резервирования в соответствии с ранее утвержденным проектом планировки и проектом межевания в его составе;
- 3) перечень земельных участков, иных объектов недвижимости, подлежащих изъятию, а также список физических и юридических лиц - собственников, пользователей, владельцев, арендаторов земельных участков и иных объектов недвижимости.

6. В соответствии с законодательством, решение о резервировании должно предусматривать:

- 1) срок резервирования, в течение которого риски производства улучшений на зарезервированных земельных участках возлагаются на их правообладателей;
- 2) выкуп зарезервированных земельных участков по истечении срока резервирования;
- 3) компенсации правообладателям земельных участков в случае непринятия решения об их выкупе по завершении срока резервирования.

| | |
|--------|--------------|
| Име. № | Взам. инв. № |
| | Подп. и дата |

| | | | | | | | |
|------|-------|------|---|---------|------|--------------|------------|
| Изм. | Кол.у | Лист | № | Подпись | Дата | МК5-2012-П33 | Лист 42 |
| | | | | | | | |

Глава X. АРХИТЕКТУРНО-СТРОИТЕЛЬНОЕ ПРОЕКТИРОВАНИЕ, СТРОИТЕЛЬСТВО, РЕКОНСТРУКЦИЯ ОБЪЕКТОВ КАПИТАЛЬНОГО СТРОИТЕЛЬСТВА

В соответствии с Градостроительным кодексом Российской Федерации нормы настоящей главы распространяются на земельные участки и иные объекты недвижимости, которые не являются недвижимыми памятниками истории и культуры.

Действия по подготовке проектной документации, осуществлению реставрационных и иных работ применительно к объектам недвижимости, которые в соответствии с законодательством являются недвижимыми памятниками истории и культуры, регулируются законодательством об охране объектов культурного наследия.

Статья 28. Подготовка проектной документации

1. Назначение, состав, содержание, порядок подготовки и утверждения проектной документации определяется градостроительным законодательством.

В соответствии с частью 3 статьи 48 Градостроительного кодекса Российской Федерации подготовка проектной документации не требуется при строительстве, реконструкции, капитальном ремонте объектов индивидуального жилищного строительства. В указанных случаях застройщик по собственной инициативе вправе обеспечить подготовку проектной документации применительно к объектам индивидуального жилищного строительства.

2. Проектная документация - документация, содержащая текстовые и графические материалы, определяющие архитектурно-строительные, функционально-технологические, конструктивные и инженерно-технические решения для обеспечения работ по строительству, реконструкции зданий, строений, сооружений, их частей.

На основании проектной документации предоставляются разрешения на строительство.

3. Проектная документация подготавливается применительно к зданиям, строениям, сооружениям и их частям, реконструируемым, создаваемым в границах сформированного земельного участка на основании градостроительного плана земельного участка.

4. Проектная документация подготавливается на основании договоров, заключаемых между застройщиками (заказчиками) и физическими, юридическими лицами (исполнителями проектной документации, далее в настоящей статье - исполнителями), которые соответствуют требованиям законодательства, предъявляемым к лицам, осуществляющим архитектурно-строительное проектирование.

Отношения между застройщиками (заказчиками) и исполнителями регулируются гражданским законодательством.

Состав документов, материалов, подготавливаемых в рамках выполнения договоров о подготовке проектной документации применительно к различным видам объектов, определяется градостроительным законодательством, нормативными правовыми актами Правительства Российской Федерации.

5. Неотъемлемой частью договора о подготовке проектной документации является задание застройщика (заказчика) исполнителю.

Задание застройщика (заказчика) исполнителю должно включать:

1) градостроительный план земельного участка, подготовленный в соответствии со статьей 20 настоящих Правил, с указанием исполнителю об обязательном соблюдении градостроительных регламентов, красных линий, границ зон действия публичных сервитутов, иных требований градостроительного плана земельного участка;

2) результаты инженерных изысканий либо указание исполнителю обеспечить проведение инженерных изысканий;

3) технические условия подключения проектируемого объекта к сетям инженерно-технического обеспечения (в случае невозможности обеспечить функционирование объекта без такого подключения) либо указание исполнителю обеспечить получение указанных технических условий;

4) иные определенные законодательством документы и материалы.

| | | | | | | | | | |
|--------|--------------|--------------|--------------|---------|------|--|--|--|------|
| Име. № | Подп. и дата | Взам. инв. № | | | | | | | Лист |
| | | | МК5-2012-П33 | | | | | | |
| Изм. | Кол.у | Лист | № | Подпись | Дата | | | | 43 |

Задание застройщика (заказчика) исполнителю может включать иные текстовые и графические материалы, отражающие намерения застройщика (заказчика) применительно к проектируемому объекту. Указанные материалы не могут противоречить документам, определенным законодательством, настоящим пунктом как обязательные документы, включаемые в задание.

6. Для подготовки проектной документации выполняются инженерные изыскания в порядке, определенном статьей 47 Градостроительного кодекса Российской Федерации.

Порядок проведения инженерных изысканий для подготовки проектной документации и осуществления строительства, состав и формы документов, отражающих результаты инженерных изысканий, определяются в соответствии с градостроительным законодательством, нормативными правовыми актами Правительства Российской Федерации.

Инженерные изыскания проводятся на основании договоров, заключаемых между застройщиками (заказчиками) и физическими, юридическими лицами (исполнителями), которые соответствуют требованиям законодательства, предъявляемым к лицам, выполняющим инженерные изыскания.

Отношения между застройщиками (заказчиками) и исполнителями инженерных изысканий регулируются гражданским законодательством.

Лица, выполняющие инженерные изыскания, несут в соответствии с законодательством ответственность за результаты инженерных изысканий, используемые при подготовке проектной документации и осуществлении строительства.

7. Технические условия подготавливаются:

- 1) при предоставлении физическим и юридическим лицам прав на земельные участки, сформированные из состава государственных и муниципальных земель;
- 2) по запросам лиц, обладающих правами на земельные участки и желающих осуществить реконструкцию принадлежащих им объектов.

Технические условия, предусматривающие максимальную нагрузку и сроки подключения объектов капитального строительства к сетям инженерно-технического обеспечения, срок действия технических условий, а также информация о плате за подключение предоставляется организациями, осуществляющими эксплуатацию сетей инженерно-технического обеспечения, без взимания платы в течение четырнадцати дней по запросу органа, уполномоченного в области градостроительной деятельности.

Срок действия предоставленных технических условий и срок платы за подключение устанавливаются организациями, осуществляющими эксплуатацию сетей инженерно-технического обеспечения, не менее чем на два года, за исключением случаев, предусмотренных законодательством. Правообладатель земельного участка в течение года с момента получения технических условий и информации о плате за подключение должен определить необходимую ему подключаемую нагрузку к сетям инженерно-технического обеспечения в пределах предоставленных ему технических условий.

Организация, осуществляющая эксплуатацию сетей инженерно-технического обеспечения, обязана обеспечить правообладателю земельного участка в установленные сроки подключение построенного или реконструированного объекта капитального строительства к сетям инженерно-технического обеспечения в соответствии с техническими условиями и информацией о плате за подключение, предоставленными правообладателю земельного участка.

Орган, уполномоченный в области архитектуры и градостроительства, не позднее чем за тридцать дней до дня принятия решения о проведении соответствующих торгов либо о предоставлении земельного участка, находящегося в государственной или муниципальной собственности, для строительства предоставляет заинтересованным лицам технические условия присоединения к сетям инженерно-технического обеспечения, предусматривающие максимальную нагрузку, срок подключения объекта капитального строительства к сетям инженерно-технического обеспечения, срок действия технических условий, а также информацию о плате за подключение.

Порядок определения и предоставления технических условий и определения платы за подключение, а также порядок подключения объекта капитального строительства к сетям инженерно-технического обеспечения может устанавливаться Правительством Российской Федерации.

| | | | | | | | | | |
|--------|--------------|--------------|--------------|---------|------|--|--|--|------|
| Име. № | Подп. и дата | Взам. инв. № | | | | | | | Лист |
| | | | МК5-2012-П33 | | | | | | |
| Изм. | Кол.у | Лист | № | Подпись | Дата | | | | 44 |

8. Состав, порядок оформления и представления проектной документации для получения разрешений на строительство устанавливаются Градостроительным кодексом Российской Федерации и принимаемыми в соответствии с ним иными нормативными правовыми актами.

В состав проектной документации объектов капитального строительства, за исключением проектной документации линейных объектов, включаются следующие разделы:

- 1) пояснительная записка с исходными данными для архитектурно-строительного проектирования, строительства, реконструкции, капитального ремонта объектов капитального строительства, в том числе с результатами инженерных изысканий, техническими условиями;
- 2) схема планировочной организации земельного участка, выполненная в соответствии с градостроительным планом земельного участка;
- 3) архитектурные решения;
- 4) конструктивные и объемно-планировочные решения;
- 5) сведения об инженерном оборудовании, о сетях инженерно-технического обеспечения, перечень инженерно-технических мероприятий, содержание технологических решений;
- 6) проект организации строительства объектов капитального строительства;
- 7) проект организации работ по сносу или демонтажу объектов капитального строительства, их частей (при необходимости сноса или демонтажа объектов капитального строительства, их частей для строительства, реконструкции других объектов капитального строительства);
- 8) перечень мероприятий по охране окружающей среды, обеспечению санитарно-эпидемиологического благополучия, пожарной безопасности;
- 9) перечень мероприятий по обеспечению доступа инвалидов к объектам здравоохранения, образования, культуры, отдыха, спорта и иным объектам социально-культурного и коммунально-бытового назначения, объектам транспорта, торговли, общественного питания, объектам делового, административного, финансового, религиозного назначения, объектам жилищного фонда (в случае подготовки соответствующей проектной документации);
- 10) проектно-сметная документация объектов капитального строительства, финансируемых за счет средств соответствующих бюджетов;
- 11) иная документация в случаях, предусмотренных федеральными законами. Состав и требования к содержанию разделов проектной документации применительно к различным видам объектов капитального строительства, в том числе к линейным объектам, устанавливаются Правительством Российской Федерации. До установления Правительством Российской Федерации указанного состава и требований в состав проектной документации включается раздел «Инженерно-технические мероприятия гражданской обороны. Мероприятия по предупреждению чрезвычайных ситуаций», порядок разработки и состав которого определяется нормативным техническим документом - СП 11-107-98.

9. Проектная документация разрабатывается в соответствии с:

- 1) градостроительным регламентом территориальной зоны расположения соответствующего земельного участка, градостроительным планом земельного участка;
- 2) техническими регламентами (до их принятия - строительными нормами и правилами, иными нормативно-техническими документами, действующими на момент подготовки проектной документации);
- 3) результатами инженерных изысканий;
- 4) техническими условиями подключения проектируемого объекта к внеплощадочным сетям инженерно-технического обеспечения (в случае, если функционирование проектируемого объекта не может быть обеспечено без такого подключения).

10. Проектная документация утверждается застройщиком или заказчиком. В случаях, предусмотренных статьей 49 Градостроительного кодекса Российской Федерации, застройщик или заказчик до утверждения проектной документации направляет ее на государственную экспертизу.

| |
|--------------|
| Взам. инв. № |
| Подп. и дата |
| Инв. № |

| | | | | | | | | | | | |
|------|-------|------|---|---------|------|--|--|--|--|--------------|------|
| | | | | | | | | | | МК5-2012-ПЗЗ | Лист |
| Изм. | Кол.у | Лист | № | Подпись | Дата | | | | | | 45 |

Статья 29. Выдача разрешений на строительство

1. Разрешение на строительство представляет собой документ, подтверждающий соответствие проектной документации требованиям градостроительного плана земельного участка и дающий застройщику право осуществлять строительство, реконструкцию объектов капитального строительства, а также их капитальный ремонт.

2. Выдача разрешения на строительство осуществляется в соответствии со статьей 51 Градостроительного кодекса Российской Федерации.

Статья 30. Строительство, реконструкция, капитальный ремонт объекта капитального строительства

1. Лицами, осуществляющими строительство, могут являться застройщик либо привлекаемое застройщиком или заказчиком на основании договора физическое или юридическое лицо, соответствующие требованиям законодательства Российской Федерации, предъявляемым к лицам, осуществляющим строительство (далее - лица, осуществляющие строительство).

2. При осуществлении строительства, реконструкции, капитального ремонта объекта капитального строительства лицом, осуществляющим строительство на основании договора с застройщиком или заказчиком, застройщик или заказчик должен подготовить земельный участок для строительства и объект капитального строительства для реконструкции или капитального ремонта, а также передать лицу, осуществляющему строительство, материалы инженерных изысканий, проектную документацию, разрешение на строительство. При необходимости прекращения работ или их приостановления более чем на шесть месяцев застройщик или заказчик должен обеспечить консервацию объекта капитального строительства.

3. В случае, если в соответствии с Градостроительным кодексом Российской Федерации при осуществлении строительства, реконструкции, капитального ремонта объекта капитального строительства предусмотрен государственный строительный надзор, застройщик или заказчик заблаговременно, но не позднее чем за десять рабочих дней до начала строительства, реконструкции, капитального ремонта объекта капитального строительства должен направить в уполномоченные на осуществление государственного строительного надзора федеральный орган исполнительной власти, орган исполнительной власти субъекта Российской Федерации (далее также - органы государственного строительного надзора) извещение о начале таких работ, к которому прилагаются следующие документы:

- 1) копия разрешения на строительство;
- 2) проектная документация в объеме, необходимом для осуществления соответствующего этапа строительства;
- 3) копия документа о вынесении на местность линий отступа от красных линий (разбивочный чертеж);
- 4) общий и специальные журналы, в которых ведется учет выполнения работ.

4. Лицо, осуществляющее строительство, обязано осуществлять строительство, реконструкцию, капитальный ремонт объекта капитального строительства в соответствии с заданием застройщика или заказчика (в случае осуществления строительства, реконструкции, капитального ремонта на основании договора), проектной документацией, требованиями градостроительного плана земельного участка, требованиями технических регламентов и при этом обеспечивать безопасность работ для третьих лиц и окружающей среды, выполнение требований безопасности труда, сохранности объектов культурного наследия. Лицо, осуществляющее строительство, также обязано обеспечивать доступ на территорию, на которой осуществляются строительство, реконструкция, капитальный ремонт объекта капитального строительства, представителей застройщика или заказчика, органов государственного строительного надзора, предоставлять им необходимую документацию, проводить строительный контроль, обеспечивать ведение исполнительной документации, извещать застройщика или заказчика, представителей органов государственного строи-

| | | | | | | | | |
|--------|--------------|--------------|------|-------|------|---|---------|------|
| Име. № | Подп. и дата | Взам. инв. № | | | | | | |
| | | | Изм. | Кол.у | Лист | № | Подпись | Дата |

тельного надзора о сроках завершения работ, которые подлежат проверке, обеспечивать устранение выявленных недостатков и не приступать к продолжению работ до составления актов об устранении выявленных недостатков, обеспечивать контроль за качеством применяемых строительных материалов.

5. Отклонение параметров объекта капитального строительства от проектной документации, необходимость которого выявилась в процессе строительства, реконструкции, капитального ремонта такого объекта, допускается только на основании вновь утвержденной застройщиком или заказчиком проектной документации после внесения в нее соответствующих изменений в порядке, установленном Правительством Российской Федерации.

6. В случае обнаружения объекта, обладающего признаками объекта культурного наследия, в процессе строительства, реконструкции, капитального ремонта лицо, осуществляющее строительство, должно приостановить строительство, реконструкцию, капитальный ремонт, известить об обнаружении такого объекта органы, предусмотренные законодательством Российской Федерации об объектах культурного наследия.

7. Требования к подготовке земельных участков для строительства объекта капитального строительства, реконструкции, капитального ремонта, состав и порядок ведения исполнительной документации, форма и порядок ведения общего и специальных журналов, в которых ведется учет выполнения работ, порядок осуществления строительства, реконструкции, капитального ремонта, порядок консервации объекта капитального строительства могут устанавливаться нормативными правовыми актами Российской Федерации.

8. В процессе строительства, реконструкции, капитального ремонта проводится:

1) государственный строительный надзор применительно к объектам, проектная документация которых в соответствии с Градостроительным кодексом Российской Федерации подлежит государственной экспертизе, а также применительно к объектам, проектная документация которых является типовой проектной документацией или ее модификацией - в соответствии с законодательством и в порядке, определенном пунктом 9 настоящей статьи;

2) строительный контроль применительно ко всем объектам капитального строительства - в соответствии с законодательством и в порядке, определенном пунктом 10 настоящей статьи.

9. Государственный строительный надзор осуществляется применительно к объектам, указанным в пункте 8 настоящей статьи. Предметом государственного строительного надзора является проверка соответствия выполняемых работ в процессе строительства, реконструкции, капитального ремонта объектов капитального строительства требованиям технических регламентов и проектной документации.

В границах Иркутского муниципального образования государственный строительный надзор осуществляется уполномоченным органом.

Государственный строительный надзор осуществляется федеральным органом исполнительной власти, уполномоченным на осуществление государственного строительного надзора, при строительстве, реконструкции, капитальном ремонте объектов использования атомной энергии (в том числе ядерных установок, пунктов хранения ядерных материалов и радиоактивных веществ), опасных производственных объектов, линий связи (в том числе линейно-кабельных сооружений), определяемых в соответствии с законодательством Российской Федерации, объектов обороны и безопасности, объектов, сведения о которых составляют государственную тайну, особо опасных, технически сложных и уникальных объектов.

Государственный строительный надзор осуществляется органом исполнительной власти Иркутской области, уполномоченным на осуществление государственного строительного надзора, за строительством, реконструкцией, капитальным ремонтом иных, кроме указанных в абзаце 5 данной части настоящей статьи, объектов капитального строительства, если при их строительстве, реконструкции, капитальном ремонте предусмотрено осуществление государственного строительного надзора.

Должностные лица, осуществляющие государственный строительный надзор, имеют право беспрепятственного доступа на все объекты капитального строительства, подпадающие под действие государственного строительного надзора.

| | | | | | | | | | |
|--------|--------------|--------------|--------------|---------|------|--|--|----|------|
| Име. № | Подп. и дата | Взам. инв. № | | | | | | | Лист |
| | | | МК5-2012-ПЗЗ | | | | | | |
| Изм. | Кол.у | Лист | № | Подпись | Дата | | | 47 | |

По результатам проведенной проверки органом государственного строительного надзора составляется акт, являющийся основанием для выдачи подрядчику, застройщику или заказчику предписания об устранении выявленных нарушений. В предписании указываются вид нарушения, ссылка на нормативный правовой акт, технический регламент, проектную документацию, требования, которых нарушены, а также устанавливается срок устранения выявленных нарушений. Приостановление строительства, реконструкции, капитального ремонта объекта капитального строительства на указанный срок осуществляется в порядке, установленном законодательством Российской Федерации.

10. Строительный контроль проводится в процессе строительства, реконструкции, капитального ремонта объектов капитального строительства в целях проверки соответствия выполняемых работ проектной документации, требованиям технических регламентов, результатам инженерных изысканий, требованиям градостроительного плана земельного участка.

Строительный контроль проводится лицом, осуществляющим строительство. В случае осуществления строительства, реконструкции, капитального ремонта на основании договора строительный контроль проводится также застройщиком или заказчиком. Застройщик или заказчик по своей инициативе может привлекать лицо, осуществляющее подготовку проектной документации, для проверки соответствия выполняемых работ проектной документации.

Лицо, осуществляющее строительство, обязано извещать органы государственного строительного надзора о каждом случае возникновения аварийных ситуаций на объекте капитального строительства.

В процессе строительства, реконструкции, капитального ремонта объекта капитального строительства лицом, осуществляющим строительство (лицом, осуществляющим строительство, и застройщиком или заказчиком в случае осуществления строительства, реконструкции, капитального ремонта на основании договора), должен проводиться контроль за выполнением работ, которые оказывают влияние на безопасность объекта капитального строительства и в соответствии с технологией строительства, реконструкции, капитального ремонта контроль за выполнением которых не может быть проведен после выполнения других работ, а также за безопасностью строительных конструкций и участков сетей инженерно-технического обеспечения, если устранение выявленных в процессе проведения строительного контроля недостатков невозможно без разборки или повреждения других строительных конструкций и участков сетей инженерно-технического обеспечения, за соответствием указанных работ, конструкций и участков сетей требованиям технических регламентов и проектной документации. До проведения контроля за безопасностью строительных конструкций должен проводиться контроль за выполнением всех работ, которые оказывают влияние на безопасность таких конструкций и в соответствии с технологией строительства, реконструкции, капитального ремонта контроль за выполнением которых не может быть проведен после выполнения других работ, а также в случаях, предусмотренных проектной документацией, требованиями технических регламентов, должны проводиться испытания таких конструкций. По результатам проведения контроля за выполнением указанных работ, безопасностью указанных конструкций, участков сетей инженерно-технического обеспечения составляются акты освидетельствования указанных работ, конструкций, участков сетей инженерно-технического обеспечения.

При выявлении по результатам проведения контроля недостатков работ, конструкций, участков сетей инженерно-технического обеспечения застройщик или заказчик может потребовать проведения контроля за выполнением указанных работ, безопасностью указанных конструкций, участков сетей инженерно-технического обеспечения повторно после устранения выявленных недостатков. Акты освидетельствования таких работ, конструкций, участков сетей инженерно-технического обеспечения должны составляться только после устранения выявленных недостатков.

В случаях, если выполнение других работ должно быть начато более чем через шесть месяцев со дня окончания проведения соответствующего контроля, контроль за выполнением работ, которые оказывают влияние на безопасность объекта капитального строительства и в соответствии с технологией строительства, реконструкции, капитального ремонта контроль за выполне-

| | | | | | | | | |
|--------------|-------|------|---|---------|------|--|--------------|------|
| Име. № | | | | | | | МК5-2012-ПЗЗ | Лист |
| | | | | | | | | 48 |
| Взам. инв. № | | | | | | | | |
| Подп. и дата | | | | | | | | |
| Изм. | Кол.у | Лист | № | Подпись | Дата | | | |

нием которых не может быть проведен после выполнения других работ, а также за безопасностью строительных конструкций и участков сетей инженерно-технического обеспечения, если устранение выявленных в процессе проведения строительного контроля недостатков невозможно без разборки или повреждения других строительных конструкций и участков сетей инженерно-технического обеспечения, должен быть проведен повторно с составлением соответствующих актов.

Замечания застройщика или заказчика, привлекаемых застройщиком или заказчиком для проведения строительного контроля лиц, осуществляющих подготовку проектной документации, о недостатках выполнения работ при строительстве, реконструкции, капитальном ремонте объекта капитального строительства должны быть оформлены в письменной форме. Об устранении указанных недостатков составляется акт, который подписывается лицом, предъявившим замечания об указанных недостатках, и лицом, осуществляющим строительство.

Порядок проведения строительного контроля может устанавливаться нормативными правовыми актами Российской Федерации.

Статья 31. Приемка объекта и выдача разрешения на ввод объекта в эксплуатацию

1. По завершении работ, предусмотренных договором и проектной документацией, подрядчик передает застройщику (заказчику) следующие документы:

1) оформленный в соответствии с установленными требованиями акт приемки объекта, подписанный подрядчиком;

2) комплект документации с подписями ответственных за строительство, реконструкцию лиц, удостоверяющими соответствие выполненных работ установленным требованиям, а также с отметками о внесении в документацию изменений, выполненных в установленном порядке;

3) комплект исполнительных геодезических схем, акты выноса на местность красных линий, линий регулирования застройки, высотных отметок и осей зданий и сооружений, линий инженерных коммуникаций;

4) паспорта качества, другие документы о качестве, сертификаты (в том числе пожарные), санитарно-эпидемиологические заключения на примененные строительные материалы, изделия, конструкции и оборудование, а также документированные результаты контроля этой продукции;

5) паспорта на установленное оборудование;

6) общий журнал работ с документированными результатами строительного контроля, а также с документированными замечаниями представителей органов государственного строительного надзора и отметками об их исполнении, а также специальные журналы работ;

7) журнал авторского надзора представителей организации, подготовившей проектную документацию - в случае ведения такого журнала;

8) акты освидетельствования скрытых работ, промежуточной приемки отдельных конструкций, испытаний смонтированного инженерного оборудования и участков инженерных сетей;

9) предписания (акты) органов государственного строительного надзора и документы, свидетельствующие об их исполнении;

10) заключения организаций, ответственных за эксплуатацию сетей и объектов инженерно-технического обеспечения о готовности подключения построенного, реконструированного объекта к этим сетям;

11) иные предусмотренные законодательством и договором документы.

2. Застройщик (заказчик):

1) проверяет комплектность и правильность оформления представленных подрядчиком документов;

2) проверяет качество объекта - соответствие фактического состояния объекта, его элементов, инженерных систем и оборудования требованиям проектной документации, техническим регламентам и требованиям договора (путем контроля состава и качества выполненных строитель-

| | | | | | | | | |
|--------------|--------|--------------|------|-------|------|---|---------|------|
| Взам. инв. № | Име. № | Подп. и дата | | | | | | |
| | | | Изм. | Кол.у | Лист | № | Подпись | Дата |

| | | | | | | | | |
|--|--|--|--|--|--|--|--------------|------|
| | | | | | | | МК5-2012-ПЗЗ | Лист |
| | | | | | | | | 49 |

ных работ; опробований и испытаний инженерных систем объекта; индивидуальных и комплексных испытаний технологического оборудования, пробного выпуска продукции; испытаний строительных конструкций зданий и сооружений в случаях, предусмотренных техническими регламентами);

3) подписывает акт приемки объекта либо направляет подрядчику мотивированный отказ в подписании такого акта с указанием выявленных недостатков и предложениями о сроках их устранения.

При отсутствии недостатков, или после устранения подрядчиком выявленных недостатков акт приемки подписывается застройщиком (заказчиком).

Подписанный обеими сторонами договора акт приемки объекта дает право застройщику ходатайствовать о выдаче разрешения на ввод объекта в эксплуатацию.

3. После подписания акта приемки застройщик или уполномоченное им лицо направляет в орган, уполномоченный в области градостроительной деятельности, иной орган, выдавший разрешение на строительство, заявление о выдаче разрешения на ввод объекта в эксплуатацию.

Разрешение на ввод объекта в эксплуатацию представляет собой документ, который удостоверяет выполнение строительства, реконструкции, капитального ремонта объекта капитального строительства в полном объеме в соответствии с разрешением на строительство, соответствие построенного, реконструированного, отремонтированного объекта капитального строительства градостроительному плану земельного участка и проектной документации.

4. Выдача разрешения на ввод объекта в эксплуатацию осуществляется в соответствии с частью 3 статьи 55 Градостроительного кодекса Российской Федерации.

Глава XI. ВНЕСЕНИЕ ИЗМЕНЕНИЙ В ПРАВИЛА ЗЕМЛЕПОЛЬЗОВАНИЯ И ЗАСТРОЙКИ

Статья 32. Действие Правил по отношению к генеральному плану Иркутского муниципального образования, документации по планировке территории

1. После введения в действие настоящих Правил ранее утвержденный генплан, а также документация по планировке территории действуют в части, не противоречащей настоящим Правилам.

2. После введения в действие настоящих Правил органы местного самоуправления Иркутского муниципального образования по представлению соответствующих заключений, орган, уполномоченный в области архитектуры и градостроительства, Комиссия могут принимать решения о:

1) подготовке предложений о внесении изменений в ранее утвержденный генеральный план Иркутского муниципального образования;

2) приведении в соответствие с настоящими Правилами ранее утвержденной и не реализованной документации по планировке территории, в том числе в части установленных настоящими Правилами градостроительных регламентов;

3) подготовке новой документации о планировке территории, которая после утверждения в установленном порядке может использоваться как основание для подготовки предложений о внесении изменений в настоящие Правила в части уточнения, изменения границ территориальных зон, состава территориальных зон, списков видов разрешенного использования недвижимости, показателей предельных размеров земельных участков и предельных параметров разрешенного строительства применительно к соответствующим территориальным зонам, подзонам.

Статья 33. Основание и инициатива по внесению изменений в Правила землепользования и застройки

| | | | | | | | | | |
|--------|--------------|--------------|--------------|---------|------|--|--|----|------|
| Име. № | Подп. и дата | Взам. инв. № | | | | | | | Лист |
| | | | МК5-2012-П33 | | | | | | |
| Изм. | Кол.у | Лист | № | Подпись | Дата | | | 50 | |

1. Основаниями для рассмотрения органом местного самоуправления вопроса о внесении изменений в правила землепользования и застройки являются:

1) несоответствие правил землепользования и застройки генеральному плану поселения, генеральному плану сельского поселения, схеме территориального планирования муниципального района, возникшее в результате внесения в такие генеральные планы или схему территориального планирования муниципального района изменений;

2) поступление предложений об изменении границ территориальных зон, изменении градостроительных регламентов.

2. Предложения о внесении изменений в правила землепользования и застройки могут относиться к формулировкам текста Правил, перечням видов разрешенного использования недвижимости, предельным параметрам разрешенного строительства, границам территориальных зон.

3. Предложения о внесении изменений в правила землепользования и застройки в комиссию направляются:

1) федеральными органами исполнительной власти в случаях, если правила землепользования и застройки могут воспрепятствовать функционированию, размещению объектов капитального строительства федерального значения;

2) органами исполнительной власти субъектов Российской Федерации в случаях, если правила землепользования и застройки могут воспрепятствовать функционированию, размещению объектов капитального строительства регионального значения;

3) органами местного самоуправления муниципального района в случаях, если правила землепользования и застройки могут воспрепятствовать функционированию, размещению объектов капитального строительства местного значения;

4) органами местного самоуправления в случаях, если необходимо совершенствовать порядок регулирования землепользования и застройки на соответствующих территории поселения, территории сельского поселения;

5) физическими или юридическими лицами в инициативном порядке либо в случаях, если в результате применения правил землепользования и застройки земельные участки и объекты капитального строительства не используются эффективно, причиняется вред их правообладателям, снижается стоимость земельных участков и объектов капитального строительства, не реализуются права и законные интересы граждан и их объединений.

Статья 34. Внесение изменений в Правила в Правила землепользования и застройки

1. Внесение изменений в Правила осуществляется в порядке, предусмотренном законодательством Российской Федерации и настоящими Правилами.

2. Комиссия в течение тридцати дней со дня поступления предложения о внесении изменения в Правила осуществляет подготовку заключения, в котором содержатся рекомендации о внесении в соответствии с поступившим предложением изменения в Правила или об отклонении такого предложения с указанием причин отклонения, и направляет это заключение главе Иркутского муниципального образования.

3. Глава Иркутского муниципального образования с учетом рекомендаций, содержащихся в заключении Комиссии в течение тридцати дней принимает решение о подготовке проекта о внесении изменений в Правила или об отклонении предложения о внесении изменений в данные Правила с указанием причин отклонения и направляет копию такого решения заявителям, которое подлежит официальному опубликованию в срок не позднее десяти дней с момента принятия, в порядке, установленном для официального опубликования муниципальных правовых актов, иной официальной информации, и размещается на официальном сайте Иркутского муниципального образования в сети «Интернет».

4. Администрация Иркутского муниципального образования осуществляет проверку проекта о внесении изменений в Правила, представленного Комиссией, на соответствие требованиям технических регламентов, генеральному плану Иркутского муниципального образования, схеме

| | | | | | | | | | | |
|--------|--------------|--------------|------|-------|------|---|---------|------|------|--------------|
| Име. № | Подп. и дата | Взам. инв. № | | | | | | | Лист | |
| | | | | | | | | | | МК5-2012-П33 |
| | | | Изм. | Кол.у | Лист | № | Подпись | Дата | | |

территориального планирования Иркутской области, схеме территориального планирования Российской Федерации.

5. По результатам указанной в части 4 настоящей статьи проверки администрация Иркутского муниципального образования направляет проект о внесении изменений в Правила главе Иркутского муниципального образования или в случае обнаружения его несоответствия требованиям и документам, указанным в части 4 настоящей статьи, в Комиссию на доработку.

6. Глава Иркутского муниципального образования при получении от администрации Иркутского муниципального образования проекта о внесении изменений в Правила принимает решение о проведении публичных слушаний по такому проекту в срок не позднее чем через десять дней со дня получения такого проекта.

7. В целях доведения до населения информации о содержании проекта о внесении изменений в Правила до проведения публичных слушаний администрация Иркутского муниципального образования в обязательном порядке обеспечивает его опубликование, в порядке, установленном для официального опубликования муниципальных правовых актов, иной официальной информации, и размещается на официальном сайте Иркутского муниципального образования в сети «Интернет».

8. Публичные слушания по проекту о внесении изменений в Правила проводятся Комиссией в порядке, определяемом Уставом Иркутского муниципального образования и (или) нормативными правовыми актами думы Иркутского муниципального образования, настоящими Правилами

9. Продолжительность публичных слушаний по проекту о внесении изменений в Правила составляет не менее двух и не более четырех месяцев со дня опубликования такого проекта.

10. В случае, если внесение изменений в Правила связано с размещением или реконструкцией отдельного объекта капитального строительства, публичные слушания по внесению изменений в Правила проводятся в границах территории, планируемой для размещения или реконструкции такого объекта, и в границах устанавливаемой для такого объекта зоны с особыми условиями использования территорий. При этом Комиссия направляет извещения о проведении публичных слушаний по проекту Правил правообладателям земельных участков, имеющих общую границу с земельным участком, на котором планируется осуществить размещение или реконструкцию отдельного объекта капитального строительства, правообладателям зданий, строений, сооружений, расположенных на земельных участках, имеющих общую границу с указанным земельным участком, и правообладателям помещений в таком объекте, а также правообладателям объектов капитального строительства, расположенных в границах зон с особыми условиями использования территорий. Указанные извещения направляются в срок не позднее чем через пятнадцать дней со дня принятия главой Иркутского муниципального образования решения о проведении публичных слушаний по предложениям о внесении изменений в Правила.

11. После завершения публичных слушаний по проекту внесения изменений в Правила Иркутского муниципального образования Комиссия с учетом результатов таких публичных слушаний обеспечивает внесение изменений в Правила и представляет измененный проект Правил главе Иркутского муниципального образования. Обязательными приложениями к проекту измененных Правил являются протоколы публичных слушаний и заключение о результатах публичных слушаний.

12. Глава Иркутского муниципального образования в течение десяти дней после представления ему проекта измененных Правил и указанных в части 10 настоящей статьи обязательных приложений должен принять решение о направлении указанного проекта в думу Иркутского муниципального образования для утверждения или об отклонении проекта измененных Правил и о направлении его на доработку с указанием даты его повторного представления.

13. Дума Иркутского муниципального образования по результатам рассмотрения проекта измененных Правил и обязательных приложений к нему может утвердить Правила или направить проект измененных Правил главе Иркутского муниципального образования на доработку в соответствии с результатами публичных слушаний по указанному проекту.

| | |
|--------------|--------------|
| Име. № | Взам. инв. № |
| Подп. и дата | |
| | |

| | | | | | | | |
|------|-------|------|---|---------|------|--------------|------|
| | | | | | | МК5-2012-ПЗЗ | Лист |
| Изм. | Кол.у | Лист | № | Подпись | Дата | | 52 |

14. Измененные Правила подлежат опубликованию в порядке, установленном для официального опубликования муниципальных правовых актов, иной официальной информации, и размещается на официальном сайте Иркутского муниципального образования в сети «Интернет».

15. Физические и юридические лица вправе оспорить решение об утверждении измененных Правил в судебном порядке.

16. Изменения частей II, III настоящих Правил, касающиеся границ территориальных зон, видов и предельных параметров разрешенного использования земельных участков, иных объектов недвижимости, могут быть внесены только при наличии положительного заключения органа, уполномоченного в области архитектуры и градостроительства.

Изменения в данную статью настоящих Правил, в части объектов с особыми условиями использования территорий, могут быть внесены только при наличии положительных заключений соответственно уполномоченного государственного органа по охране и использованию объектов культурного наследия, уполномоченного органа в области охраны окружающей среды, уполномоченного органа в области санитарно-эпидемиологического надзора.

Глава XII. КОНТРОЛЬ ЗА ИСПОЛЬЗОВАНИЕМ ЗЕМЕЛЬНЫХ УЧАСТКОВ И ИНЫХ ОБЪЕКТОВ НЕДВИЖИМОСТИ. ОТВЕТСТВЕННОСТЬ ЗА НАРУШЕНИЯ ПРАВИЛ ЗЕМЛЕПОЛЬЗОВАНИЯ И ЗАСТРОЙКИ

Статья 35. Контроль за использованием объектов недвижимости

Контроль за использованием объектов недвижимости осуществляют должностные лица надзорных и контролирующих органов, которым в соответствии с законодательством предоставлены такие полномочия.

Должностные лица надзорных и контролирующих органов, действуя в соответствии с законодательством, вправе производить наружный и внутренний осмотр объектов недвижимости, получать от правообладателей недвижимости необходимую информацию, знакомиться с документацией, относящейся к использованию и изменению объектов недвижимости.

Правообладатели объектов недвижимости обязаны оказывать должностным лицам надзорных и контрольных органов, действующим в соответствии с законодательством, содействие в выполнении ими своих обязанностей.

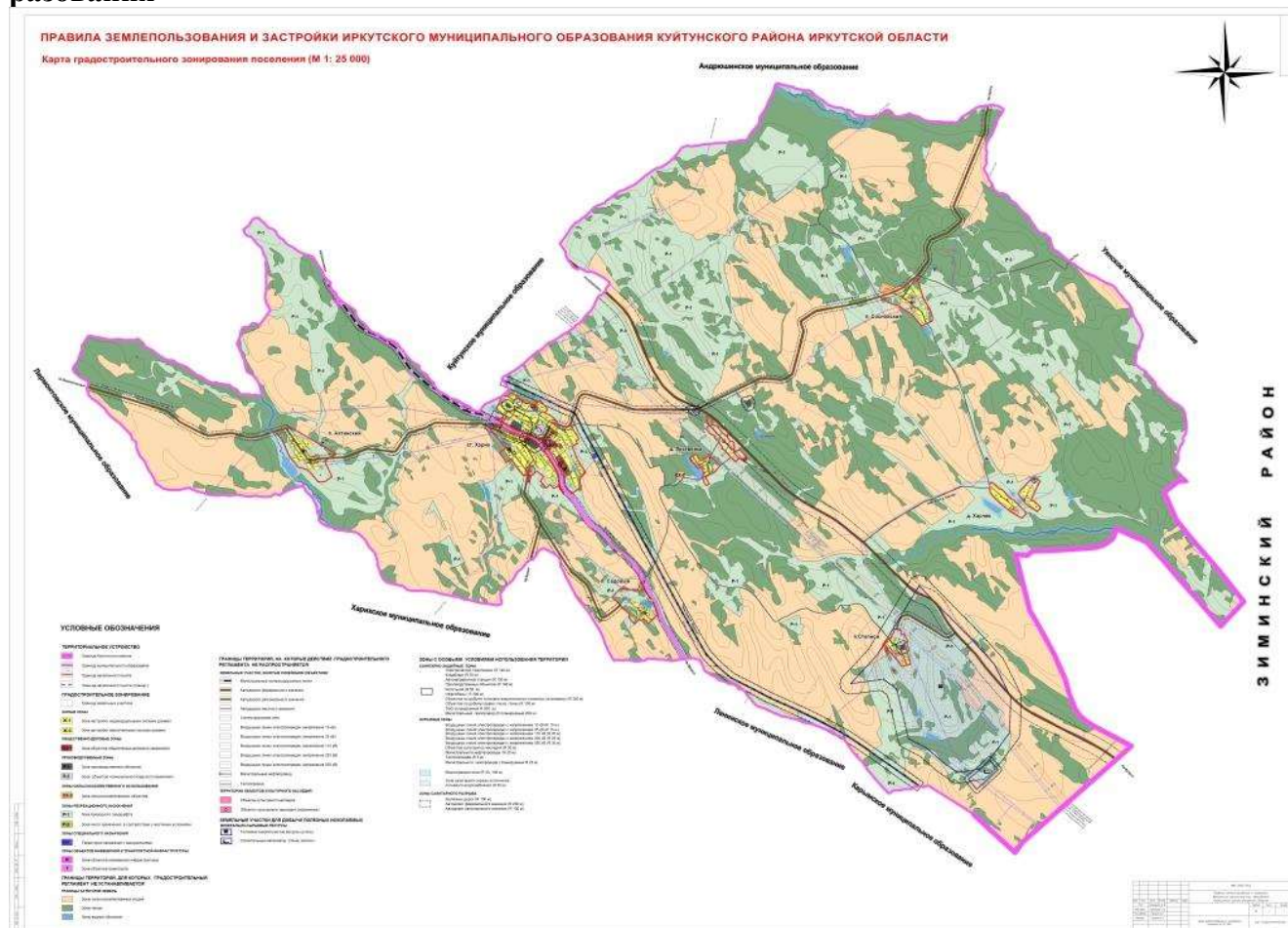
Статья 36. Ответственность за нарушения Правил в Правилах землепользования и застройки

За нарушение настоящих Правил физические и юридические лица, а также должностные лица несут ответственность в соответствии с законодательством Российской Федерации, Иркутской области, иными нормативными правовыми актами.

| | | | | | | | | | |
|--------|--------------|--------------|--------------|---------|------|--|--|--|------|
| Име. № | Подп. и дата | Взам. инв. № | | | | | | | Лист |
| | | | МК5-2012-П33 | | | | | | |
| Изм. | Кол.у | Лист | № | Подпись | Дата | | | | 53 |

РАЗДЕЛ II. КАРТЫ ГРАДОСТРОИТЕЛЬНОГО ЗОНИРОВАНИЯ

Статья 37. Карта градостроительного зонирования Иркутского муниципального образования



| | | | | | | | |
|------|---|-------|---|------|-------|------|---|
| Изн. | № | Подп. | и | дата | Взам. | инв. | № |
| | | | | | | | |

| | | | | | | | |
|------|-------|------|---|---------|------|---------------|------------|
| Изм. | Кол.у | Лист | № | Подпись | Дата | MK5-2012-II33 | Лист 54 |
| | | | | | | | |

Статья 38. Карта градостроительного зонирования д. Листвянка

ПРАВИЛА ЗЕМЛЕПОЛЬЗОВАНИЯ И ЗАСТРОЙКИ

Муниципальное муниципальное образование
Криуновского района Красноярской области
№0119-02/2012-00018-01/01-001-0001



Условные обозначения

- Границы:**
 - Граница земельного участка
 - Граница земельного участка (земля)
 - Граница земельного участка (земля)
- Градостроительное зонирование:**
 - Зона жилая:**
 - Зона размещения индивидуальных жилых домов
 - Общественно-деловая зона:**
 - Зона размещения объектов делового назначения
 - Зона размещения объектов общественного назначения:**
 - Зона размещения объектов общественного назначения
 - Зона размещения объектов государственного назначения:**
 - Зона размещения объектов государственного назначения
 - Зона транспортной инфраструктуры:**
 - Зона размещения объектов транспортной инфраструктуры
- Границы территории, для которых разработаны градостроительные регламенты не разработаны:**
- Территория культурного наследия:**
 - Зона охраны объектов культурного наследия
- Зона с особыми условиями использования территории:**
 - Зона охраны объектов культурного наследия
 - Зона охраны объектов культурного наследия
 - Зона охраны объектов культурного наследия
 - Зона охраны объектов культурного наследия

Экспликация:

- Экспликация объектов:**
 - 4.001
 - 4.002
 - 4.003
 - 4.004
- Преимущественные объекты:**
 - 1.001
 - 1.002
 - 1.003
 - 1.004
- Территория объектов культурного наследия:**
 - 1.001
 - 1.002
 - 1.003
 - 1.004
- Границы объектов культурного наследия (границы):**
 - 1.001
 - 1.002
 - 1.003
 - 1.004
- Границы объектов культурного наследия (границы):**
 - 1.001
 - 1.002
 - 1.003
 - 1.004
- Границы объектов культурного наследия (границы):**
 - 1.001
 - 1.002
 - 1.003
 - 1.004

| Итого: 11 000 кв. м | | | | | | | |
|---------------------|-----|------|------|--------|--------|--------|--------|
| Итого: 11 000 кв. м | | | | | | | |
| Экспл. № | Код | Срок | ЛП № | №/лп № | №/лп № | №/лп № | №/лп № |
| 001 | 001 | 001 | 001 | 001 | 001 | 001 | 001 |
| 002 | 002 | 002 | 002 | 002 | 002 | 002 | 002 |
| 003 | 003 | 003 | 003 | 003 | 003 | 003 | 003 |
| 004 | 004 | 004 | 004 | 004 | 004 | 004 | 004 |
| 005 | 005 | 005 | 005 | 005 | 005 | 005 | 005 |
| 006 | 006 | 006 | 006 | 006 | 006 | 006 | 006 |
| 007 | 007 | 007 | 007 | 007 | 007 | 007 | 007 |
| 008 | 008 | 008 | 008 | 008 | 008 | 008 | 008 |
| 009 | 009 | 009 | 009 | 009 | 009 | 009 | 009 |
| 010 | 010 | 010 | 010 | 010 | 010 | 010 | 010 |
| 011 | 011 | 011 | 011 | 011 | 011 | 011 | 011 |
| 012 | 012 | 012 | 012 | 012 | 012 | 012 | 012 |
| 013 | 013 | 013 | 013 | 013 | 013 | 013 | 013 |
| 014 | 014 | 014 | 014 | 014 | 014 | 014 | 014 |
| 015 | 015 | 015 | 015 | 015 | 015 | 015 | 015 |
| 016 | 016 | 016 | 016 | 016 | 016 | 016 | 016 |
| 017 | 017 | 017 | 017 | 017 | 017 | 017 | 017 |
| 018 | 018 | 018 | 018 | 018 | 018 | 018 | 018 |
| 019 | 019 | 019 | 019 | 019 | 019 | 019 | 019 |
| 020 | 020 | 020 | 020 | 020 | 020 | 020 | 020 |
| 021 | 021 | 021 | 021 | 021 | 021 | 021 | 021 |
| 022 | 022 | 022 | 022 | 022 | 022 | 022 | 022 |
| 023 | 023 | 023 | 023 | 023 | 023 | 023 | 023 |
| 024 | 024 | 024 | 024 | 024 | 024 | 024 | 024 |
| 025 | 025 | 025 | 025 | 025 | 025 | 025 | 025 |
| 026 | 026 | 026 | 026 | 026 | 026 | 026 | 026 |
| 027 | 027 | 027 | 027 | 027 | 027 | 027 | 027 |
| 028 | 028 | 028 | 028 | 028 | 028 | 028 | 028 |
| 029 | 029 | 029 | 029 | 029 | 029 | 029 | 029 |
| 030 | 030 | 030 | 030 | 030 | 030 | 030 | 030 |
| 031 | 031 | 031 | 031 | 031 | 031 | 031 | 031 |
| 032 | 032 | 032 | 032 | 032 | 032 | 032 | 032 |
| 033 | 033 | 033 | 033 | 033 | 033 | 033 | 033 |
| 034 | 034 | 034 | 034 | 034 | 034 | 034 | 034 |
| 035 | 035 | 035 | 035 | 035 | 035 | 035 | 035 |
| 036 | 036 | 036 | 036 | 036 | 036 | 036 | 036 |
| 037 | 037 | 037 | 037 | 037 | 037 | 037 | 037 |
| 038 | 038 | 038 | 038 | 038 | 038 | 038 | 038 |
| 039 | 039 | 039 | 039 | 039 | 039 | 039 | 039 |
| 040 | 040 | 040 | 040 | 040 | 040 | 040 | 040 |
| 041 | 041 | 041 | 041 | 041 | 041 | 041 | 041 |
| 042 | 042 | 042 | 042 | 042 | 042 | 042 | 042 |
| 043 | 043 | 043 | 043 | 043 | 043 | 043 | 043 |
| 044 | 044 | 044 | 044 | 044 | 044 | 044 | 044 |
| 045 | 045 | 045 | 045 | 045 | 045 | 045 | 045 |
| 046 | 046 | 046 | 046 | 046 | 046 | 046 | 046 |
| 047 | 047 | 047 | 047 | 047 | 047 | 047 | 047 |
| 048 | 048 | 048 | 048 | 048 | 048 | 048 | 048 |
| 049 | 049 | 049 | 049 | 049 | 049 | 049 | 049 |
| 050 | 050 | 050 | 050 | 050 | 050 | 050 | 050 |

| | | |
|--------|--------------|--------------|
| Име. № | Подп. и дата | Взам. инв. № |
| | | |

| | | | | | |
|------|-------|------|---|---------|------|
| Изм. | Кол.у | Лист | № | Подпись | Дата |
| | | | | | |

Статья 39. Карта градостроительного зонирования д. Харчев

ГЕНЕРАЛЬНЫЙ ПЛАН

Иркутского муниципального образования

Иркутского района Иркутской области

Карта генерального зонирования объектов историко-культурного наследия. Харчев (ИР: 1:2 500)



Условные обозначения

- Границы**
 - Граница территориальной зоны
 - Граница административных участков
- Градостроительные обозначения**
 - Жилая зона**
 - Зона территориально-индивидуального жилищного строительства
 - Общественно-деловая зона**
 - Зона объектов общественного назначения
 - Зона сельскохозяйственного использования**
 - Зона сельскохозяйственных угодий
 - Зона рекреационного назначения**
 - Зона рекреации и туризма
 - Зона складского назначения**
 - Зона складского назначения
- Границы территорий, на которых действует градостроительное регулирование**
 - Территория объектов культурного наследия
 - Зона объектов культурного наследия
 - Земельные участки, занятые линейными объектами
 - Линейный объект
 - Линейный объект с газом
 - Водопроводный объект (напряжение от 0,4 кВ)
 - Водопроводный объект (напряжение от 0,4 кВ)
 - Зоны с особыми условиями использования территорий
 - Санитарно-защитная зона
 - Территория санитарно-защитной зоны (ЗСЗ)
 - Территория санитарно-защитной зоны (ЗСЗ)
 - Особые зоны**
 - Область особого охранного режима (ООЗ)
 - Область особого охранного режима (ООЗ)

Экспликация:

- Существующие объекты**
 - 1 - Улица (на реконструкции)
 - 2 - Жилой район (территория)
 - 3 - Мемориал
 - 4 - Земельный участок "Историко-культурный памятник"
 - 5 - Мемориал, дом (ОАО "Иркутск" (Иркутск))
- Проектируемые объекты**
 - 1 - Тротуар
 - 2 - Дорожка
 - 3 - Объект (ИЖС/ИОС)

Перечень объектов культурного наследия

- 04** - Спасская, 12 (д. Харчев), 1993 год постройки
- 06** - Покровский, 10 (д. Харчев), 1993 год постройки
- 06** - ул. Мухоморова, 1 (д. Харчев), 1993 год постройки

| Изм. | Кол. | Лист | М. Вкл. | Подпись | Дата |
|-------------|-------------|-------------|----------------|----------------|-------------|
| Изм. проект | Кол. проект | Лист проект | М. Вкл. проект | Подпись проект | Дата проект |
| Изм. альбом | Кол. альбом | Лист альбом | М. Вкл. альбом | Подпись альбом | Дата альбом |
| Изм. план | Кол. план | Лист план | М. Вкл. план | Подпись план | Дата план |

ИР-2012-П33

Подпись: [подпись] и [подпись]

Иркутского муниципального образования

Иркутского района Иркутской области

| | | |
|---------|------|--------|
| Слободы | Лист | Листов |
| РП | 3 | 8 |

Карта градостроительного зонирования

Иркутского района Иркутской области

ООО "ГРАДОСТРОИТЕЛЬСТВО"

Формат А1

Изм. №

Подп. и дата

Взам. инв. №

| | | | | | |
|------|--------|------|---|---------|------|
| Изм. | Кол. у | Лист | № | Подпись | Дата |
|------|--------|------|---|---------|------|

Статья 40. Карта градостроительного зонирования п. Ахтинский



Изн. №

Подп. и дата

Взам. инв. №

| | | | | | |
|------|-------|------|---|---------|------|
| Изм. | Кол.у | Лист | № | Подпись | Дата |
| | | | | | |

Статья 41. Карта градостроительного зонирования п. Садовый

ПРАВИЛА ЗЕМЛЕПОЛЬЗОВАНИЯ И ЗАСТРОЙКИ

Иркутского муниципального образования
Куйтунского района Иркутской области
Правила градостроительного зонирования п. Садовый (№ 1-П/2012)



Условные обозначения

- Границы:**
- Граница садоводческого товарищества
 - Граница земельного участка
- Предельные значения:**
- Минимум:**
 - ЖЗ-1:** для садоводческих товариществ
 - Общественно-деловая зона:**
 - ОД-1:** для объектов общественного назначения
 - Зона рекреационно-парковой:**
 - РП-1:** для объектов парковой зоны
 - Зона рекреационно-парковая:**
 - РП-2:** для объектов парковой зоны
 - Зона рекреационно-парковая:**
 - РП-3:** для объектов парковой зоны
 - Зона рекреационно-парковая:**
 - РП-4:** для объектов парковой зоны
 - Зона рекреационно-парковая:**
 - РП-5:** для объектов парковой зоны
 - Зона рекреационно-парковая:**
 - РП-6:** для объектов парковой зоны
 - Зона рекреационно-парковая:**
 - РП-7:** для объектов парковой зоны
 - Зона рекреационно-парковая:**
 - РП-8:** для объектов парковой зоны
 - Зона рекреационно-парковая:**
 - РП-9:** для объектов парковой зоны
 - Зона рекреационно-парковая:**
 - РП-10:** для объектов парковой зоны
 - Зона рекреационно-парковая:**
 - РП-11:** для объектов парковой зоны
 - Зона рекреационно-парковая:**
 - РП-12:** для объектов парковой зоны
 - Зона рекреационно-парковая:**
 - РП-13:** для объектов парковой зоны
 - Зона рекреационно-парковая:**
 - РП-14:** для объектов парковой зоны
 - Зона рекреационно-парковая:**
 - РП-15:** для объектов парковой зоны
 - Зона рекреационно-парковая:**
 - РП-16:** для объектов парковой зоны
 - Зона рекреационно-парковая:**
 - РП-17:** для объектов парковой зоны
 - Зона рекреационно-парковая:**
 - РП-18:** для объектов парковой зоны
 - Зона рекреационно-парковая:**
 - РП-19:** для объектов парковой зоны
 - Зона рекреационно-парковая:**
 - РП-20:** для объектов парковой зоны

Границы территории, на которой действует градостроительный регламент

- Вспомогательные объекты:**
- Зона рекреационно-парковая
 - Зона рекреационно-парковая
 - Зона рекреационно-парковая
 - Зона рекреационно-парковая
- Зоны с особыми условиями использования территории:**
- Специальная зона:**
 - СЗ-1:** для объектов специального назначения (И.И.И.)
 - СЗ-2:** для объектов специального назначения (И.И.И.)
 - СЗ-3:** для объектов специального назначения (И.И.И.)
 - Общественная зона:**
 - ОЗ-1:** для объектов общественного назначения (И.И.И.)
 - ОЗ-2:** для объектов общественного назначения (И.И.И.)
 - Зона рекреационно-парковая:**
 - РП-1:** для объектов парковой зоны (И.И.И.)
 - РП-2:** для объектов парковой зоны (И.И.И.)

Объекты:

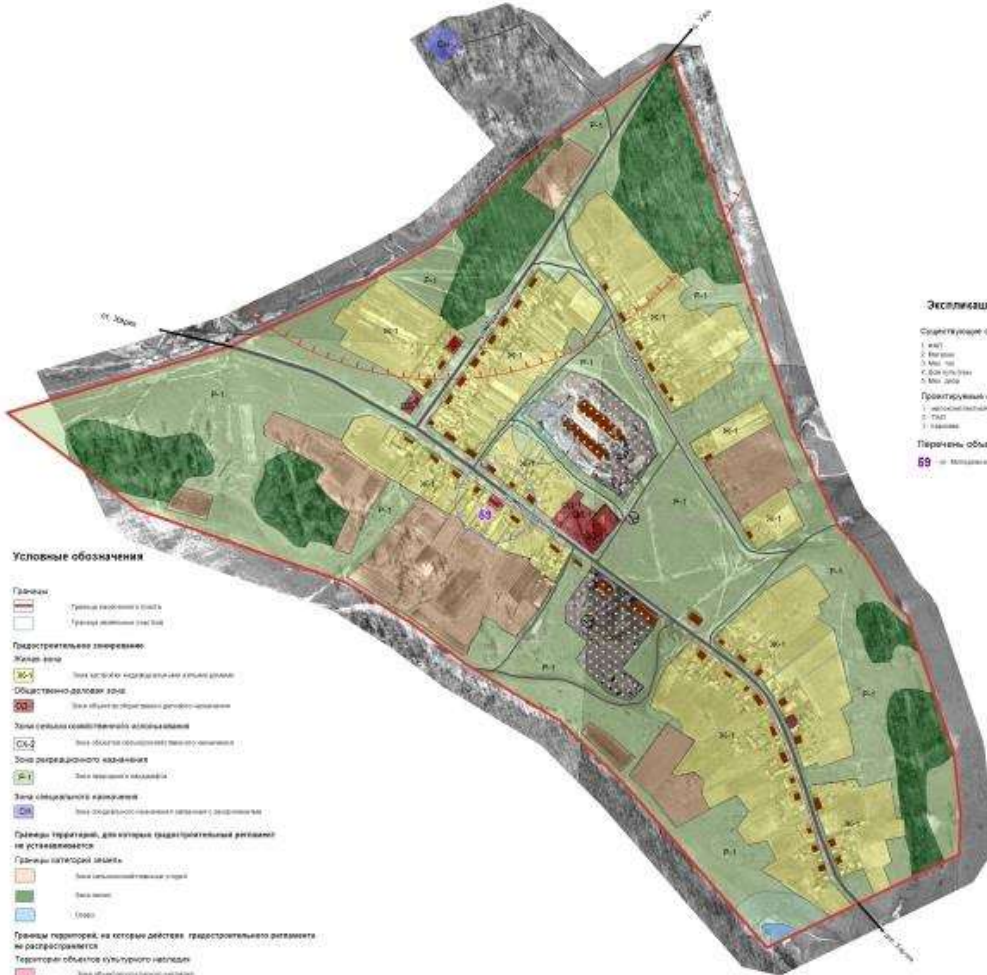
- Строительные объекты:**
- 1. ЖЗ-1
 - 2. ЖЗ-2
 - 3. ЖЗ-3
 - 4. ЖЗ-4
- Промышленные объекты:**
- 1. Промышленные объекты
 - 2. Промышленные объекты
 - 3. Промышленные объекты

| Вид | Дата | Срок | М.П. | Подпись | Должность | Исполнительный директор администрации Иркутского муниципального образования Куйтунского района Иркутской области | | |
|--------|--------|--------|--------|---------|-----------|--|--------|--------|
| И.И.И. | И.И.И. | И.И.И. | И.И.И. | И.И.И. | И.И.И. | И.И.И. | И.И.И. | И.И.И. |
| И.И.И. | И.И.И. | И.И.И. | И.И.И. | И.И.И. | И.И.И. | И.И.И. | И.И.И. | И.И.И. |
| И.И.И. | И.И.И. | И.И.И. | И.И.И. | И.И.И. | И.И.И. | И.И.И. | И.И.И. | И.И.И. |

| | | | | | |
|--------|--------|--------|--------|--------|--------|
| И.И.И. | И.И.И. | И.И.И. | И.И.И. | И.И.И. | И.И.И. |
| И.И.И. | И.И.И. | И.И.И. | И.И.И. | И.И.И. | И.И.И. |
| И.И.И. | И.И.И. | И.И.И. | И.И.И. | И.И.И. | И.И.И. |
| И.И.И. | И.И.И. | И.И.И. | И.И.И. | И.И.И. | И.И.И. |

Статья 42. Карта градостроительного зонирования п. Сосновский

ПРАВИЛА ЗЕМЛЕПОЛЬЗОВАНИЯ И ЗАСТРОЙКИ
Иркутского муниципального образования
Куйтунского района Иркутской области
Коды: административного округа: п. Сосновский (И. 1.4.008)



Экспликация:

Среднеточные объекты:

- 1 км/ч
- 2 км/ч
- 3 км/ч
- 4 км/ч
- 5 км/ч
- 6 км/ч

Проектируемые объекты:

- 1 - проектируемая дорога
- 2 - ПУЭ
- 3 - газопровод

Перечень объектов культурного наследия:

69 - Мемориал 20-й армии Балканского фронта (п. Сосновский)

- Условные обозначения**
- Границы:**
- Границы населенного пункта
 - Границы административного округа
- Пространственно-целевые:**
- Жилая зона:**
 - ЖЗ-1 - зона для размещения многоквартирных жилых домов
 - Общественно-деловая зона
 - Зона объектов культурного наследия
 - Зона объектов культурного наследия
 - Зона объектов культурного наследия
 - Зона рекреационного назначения
 - Зона рекреационного назначения
 - Зона складского назначения**
 - Зона складского назначения**
- Границы территорий, для которых градостроительные регламенты не устанавливаются**
- Границы сельской местности:**
- Зона сельскохозяйственного назначения
 - Зона лесной
 - Зона охотничьей
- Границы территорий, на которых действие градостроительного регламента не распространяется**
- Территории объектов культурного наследия:**
- Зона объектов культурного наследия
- Земельные участки, объекты недвижимого имущества:**
- Земельный участок
 - Объект недвижимого имущества
 - Объект недвижимого имущества
 - Объект недвижимого имущества
- Зоны с особыми условиями использования территорий:**
- Среднеточные зоны:**
 - Территория с особыми условиями использования территорий (З-1)
 - Зона (З-1)
 - Ограниченные зоны:**
 - Объект культурного наследия (З-1)
 - Водоохранная зона (З-2)
 - Зона охраны объектов культурного наследия (З-3)

| МК5-2012-ПЗ3 | | | | | |
|---|------|------|----------------|---------|------|
| Лицей земледелия и зоотехнии Иркутского муниципального образования Куйтунского района Иркутской области | | | | | |
| Изм. | Кол. | Лист | № док. | Подпись | Дата |
| Ген. | 1 | 1 | Иркутский Ф.Ф. | | |
| Инв. лист | 1 | 1 | Иркутский Т.В. | | |
| Инв. карта | 1 | 1 | Иркутский А.В. | | |
| Исполн. | 1 | 1 | Иркутский А.В. | | |
| Иркутский район, п. Сосновский, ул. Гайдара, д. 150000 | | | | | |
| ООО "ГРАДОСТРОИТЕЛЬ1001" | | | | | |
| Иркутск, А1 | | | | | |

| | |
|--------------|--------------|
| Име. № | Взам. инв. № |
| Подп. и дата | |
| | |
| | |

| Изм. | Кол. у | Лист | № | Подпись | Дата |
|------|--------|------|---|---------|------|
| | | | | | |

Статья 43. Карта градостроительного зонирования п. Степной

ПРАВИЛА ЗЕМЛЕПОЛЬЗОВАНИЯ И ЗАСТРОЙКИ

Иркутского муниципального образования
Куйтунского района Иркутской области

Карта градостроительного зонирования п. Степной (№ 1-3-001)



Условные обозначения

- Границы**
 - Граница населенного пункта
 - Граница земельных участков
- Градостроительные мероприятия**
- Жилая зона**
 - Ж-1** зона застройки индивидуальными жилыми домами
- Общественно-деловая зона**
 - ООП** зона объектов общественно-делового назначения
- Производственная зона**
 - ПЗ-1** зона производственных объектов
- Зона сельскохозяйственного использования**
 - СХ-2** зона объектов сельскохозяйственного назначения
- Зона рекреационного назначения**
 - РЗ-1** зона рекреационного назначения
- Зона спортивного назначения**
 - ДН** зона объектов спортивного назначения
- Границы территорий, для которых градостроительный регламент не устанавливается**
- Границы зон охраны земель**
 - зона охраны объектов культурного наследия
- Границы территорий, для которых градостроительный регламент не распространяется**
- Земельные участки, земельные участки объектов:**
 - земельный участок
 - земельный участок
 - земельный участок
 - земельный участок
 - земельный участок
 - земельный участок
- Зоны с особыми условиями использования территории:**
 - Санитарно-защитная зона**
 - территориальный участок (П 15 м)
 - зона санитарно-защитной зоны (П 100 м)
 - ПЗЗ (П 100 м)
 - Зона охраны объектов культурного наследия (П 10 м)**
 - Зона охраны объектов культурного наследия (П 100 м)**
 - Зоны охранных разрывов**
 - зона охранных разрывов объектов культурного наследия (П 100 м)

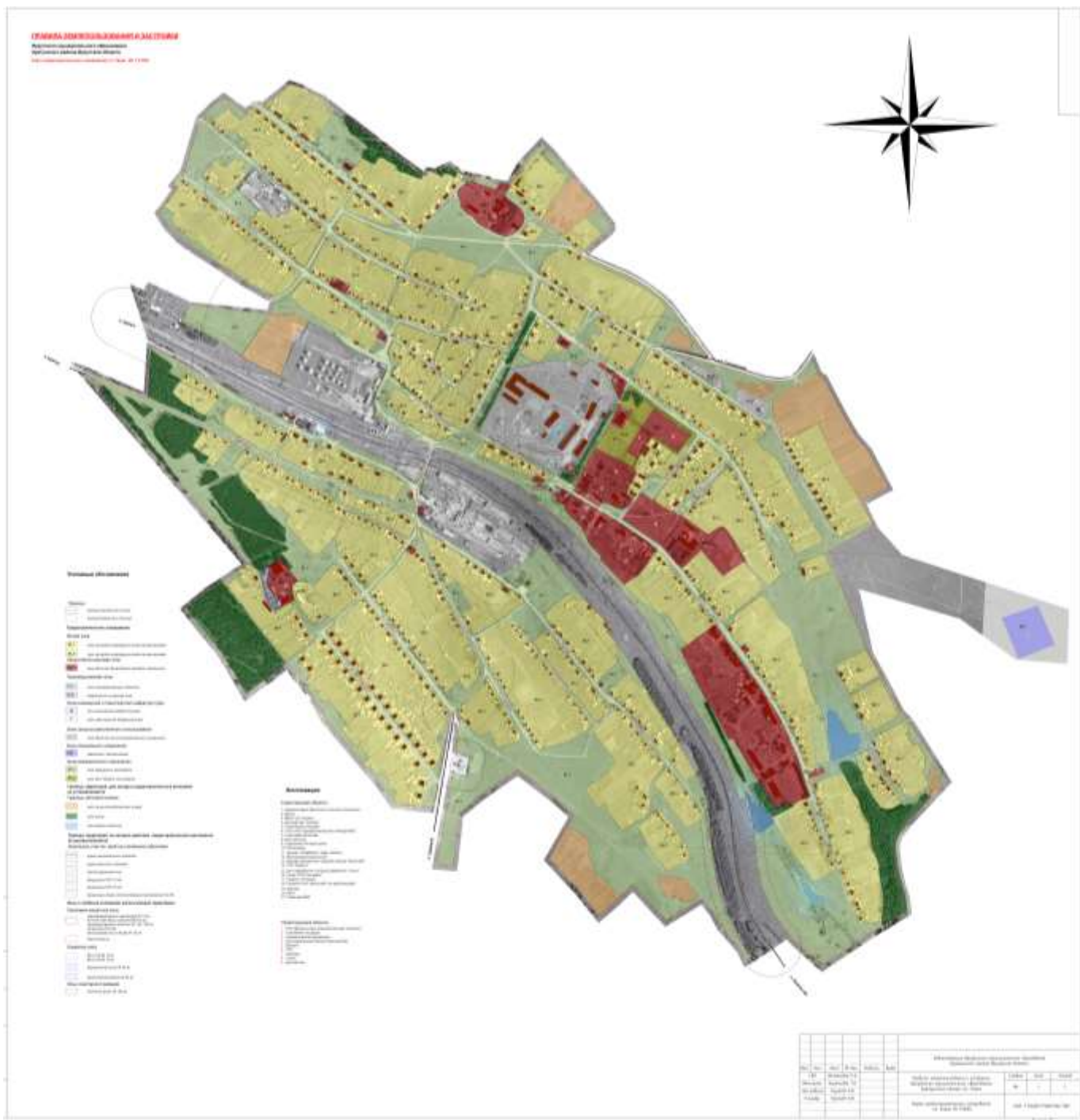
Экспликация:

- Среднетерриториальные объекты**
 - 1. Здания (не застроенные)
 - 2. Объекты
 - 3. Цепи, системы и сооружения связи и инженерной инфраструктуры
- Представительные объекты**
 - 1. Здания (не застроенные)
 - 2. Цепи, системы и сооружения связи и инженерной инфраструктуры
 - 3. Объекты

| Изм. | Кол. у | Лист | № | Подпись | Дата | Администрация Иркутского муниципального образования Куйтунского района Иркутской области | | | |
|--------|--------|--------|--------|---------|--------|---|--------------------------|--------|--------|
| ИП | Иванов | Иванов | Иванов | Иванов | Иванов | Профиль землепользования и застройки Иркутского муниципального образования Куйтунского района, п. Степной | Иванов | Иванов | Иванов |
| Иванов | Иванов | Иванов | Иванов | Иванов | Иванов | Карта градостроительного зонирования п. Степной (№ 1-3-001) | ИП | 1 | 1 |
| | | | | | | | ИПН "ГРАДОСТРОИТЕЛЬСТВО" | | |

| | | | | | |
|------|--------|------|---|---------|------|
| Изм. | Кол. у | Лист | № | Подпись | Дата |
| | | | | | |
| | | | | | |

Статья 44. Карта градостроительного зонирования ст. Харик



| | | |
|--------|--------------|--------------|
| Име. № | Подп. и дата | Взам. инв. № |
| | | |

| | | | | | |
|------|-------|------|---|---------|------|
| Изм. | Кол.у | Лист | № | Подпись | Дата |
|------|-------|------|---|---------|------|

МК5-2012-П33

РАЗДЕЛ III. ГРАДОСТРОИТЕЛЬНЫЕ РЕГЛАМЕНТЫ

Статья 45. Виды территориальных зон, выделенных на карте градостроительного зонирования территории Иркутского муниципального образования

Настоящими Правилами устанавливаются следующие виды территориальных зон на территории Иркутского муниципального образования:

| Состав территориальных зон | | Виды территориальных зон | | Основные виды разрешенного использования земельных участков |
|----------------------------|--|--------------------------|---|---|
| 1 | 2 | 3 | 4 | 5 |
| Код | Наименование | Код | Наименование | Наименование |
| Ж | Жилые зоны | Ж-1 | <i>Зона застройки индивидуальными жилыми домами</i> | Индивидуальные жилые дома этажностью до 3 этажей (с учетом мансарды) |
| | | Ж-2 | <i>Зона застройки малоэтажными жилыми домами</i> | Застройка малоэтажными жилыми домами |
| ОД | Общественно-деловые зоны | ОД-1 | <i>Зона объектов общественного-делового назначения</i> | Административно-управленческие организации, объекты обслуживания повседневного спроса |
| П | Производственные зоны | П-1 | <i>Зона производственных объектов</i> | Производственные предприятия |
| | | П-2 | <i>Зона объектов коммунально-складского назначения</i> | Склады |
| СХ | Зоны сельскохозяйственного использования | СХ-2 | <i>Зона сельскохозяйственных объектов</i> | Территория по производству и переработке сельскохозяйственной продукции |
| Р | Зоны рекреационного назначения | Р-1 | <i>Зона природного ландшафта</i> | Самодельная рекреация без специального обустройства |
| | | Р-3 | <i>Зона иного назначения, в соответствии с местными условиями</i> | Другие рекреационные объекты длительного и кратковременного отдыха |
| СН | Зоны специального назначения | СН | <i>Территории, связанные с захоронениями</i> | Кладбища |
| | Зоны объектов инженерной и транспортной инфраструктуры | И | <i>Зона объектов инженерной инфраструктуры</i> | Трансформаторные подстанции, водонапорные башни, воздушные линии электропередач, водопровод |
| | | Т | <i>Зона объектов транспорта</i> | Автодороги всех типов, объекты транспортной инфраструктуры |
| | Зоны с особыми условиями использования территорий | | <i>Санитарно-защитные зоны (СЗЗ)</i> | Территории в границах которых происходит негативное воздействие на среду обитания и здоровье человека. |
| | | | <i>Охранные зоны</i> | Территория, на которой устанавливается специальный режим осуществления хозяйственной и иной деятельности. |
| | | | <i>Зоны санитарного разрыва</i> | Территория областных автодорог местного значения |

| | |
|--------------|--------------|
| Име. № | Взам. инв. № |
| | |
| Подп. и дата | |
| | |

| | | | | | | | |
|------|-------|------|---|---------|------|--------------|------------|
| Изм. | Кол.у | Лист | № | Подпись | Дата | МК5-2012-П33 | Лист 62 |
| | | | | | | | |

Статья 46. Жилые зоны

Жилые зоны предназначены в качестве основной функции для постоянного проживания населения и с этой целью подлежат застройке жилыми домами: индивидуальными жилыми домами (до 3 этажей, включая мансардный), малой этажности (от 1-3 этажей включительно), жилыми домами с приквартирными участками и без таковых, индивидуальными жилыми домами с приусадебными земельными участками.

В жилых зонах допускается в качестве сопутствующей функции размещение отдельно стоящих, встроено-присоединенных объектов социального и культурно-бытового обслуживания населения, в основном, данного жилого образования, культовых зданий, автостоянок, промышленных и коммунально-складских объектов, для которых не требуется организация санитарно-защитных зон.

Зона застройки индивидуальными жилыми домами – Ж-1

Зона застройки индивидуальной жилой застройки постоянного проживания выделена для проживания в сочетании с ведением ограниченного личного подсобного хозяйства (ЛПХ с содержанием мелкого скота и птицы), отдыха или индивидуальной трудовой деятельности.

| Вид разрешенного использования | № | Разрешенное использование территории | Предельные (минимальные и (или) максимальные) размеры земельных участков и предельные параметры разрешенного строительства, реконструкции объектов капитального строительства |
|--------------------------------|---|---|--|
| Основные | 1 | Индивидуальные жилые дома этажностью до 3 этажей (с учетом мансарды) предназначены для проживания одной семьи) для ведения личного подсобного хозяйства | <p>1. Минимальный размер участка жилого дома определяется в соответствии с проектом планировки и требованиями действующих технических регламентов (действующих нормативов). Максимальный размер земельного участка, предоставляемого гражданам для индивидуального жилищного строительства определяется нормативными документами Иркутской области.</p> <p>Участок жилой застройки - территория, размером до 1,0 га, на которой размещается жилой дом (дома) с придомовой территорией, состоящий из площади подошвы застройки и придомовой территории.</p> <p>Расстояния между жилыми, жилыми и общественными, а также производственными зданиями следует принимать на основе расчетов инсоляции и освещенности в соответствии с нормами инсоляции, нормами освещенности, приведенными в СНиП 23-05-95* Естественное и искусственное освещение (с Изменением № 1), а также в соответствии с противопожарными требованиями (Федеральный закон «Технический регламент о требованиях пожарной безопасности» от 22.07.2008 года №123-ФЗ) и СанПиН 2.2.1/2.1.1.1200-03</p> <p>2. Предельное количество этажей – 3.</p> <p>3. Иные параметры – в соответствии с действующими техническими регламентами (действующими нормативами)</p> <p>4. Коэффициент использования территории – максимальное допустимое соотношение суммарной площади помещений всех зданий и сооружений, расположенных на земельном участке, к площади земельного участка.</p> <p>5. Требования к высоте строений, оформлению фасадов, ограждений, обращенных на улицу должны соответствовать характеру формирующейся среды, типу застройки и условиям размещения в поселении, что определяется градостроительной документацией.</p> <p>6. Застройку следует проводить в соответствии с генеральными планами населенных мест, а при их отсутствии — схемами первоочередного строительства, утвержденными в установленном порядке.</p> |

| | | |
|--------|--------------|--------------|
| Име. № | Подп. и дата | Взам. инв. № |
| | | |
| Изм. | Кол.у | Лист |
| | | |
| № | Подпись | Дата |
| | | |

| | |
|--------------|--|
| Име. № | |
| Подп. и дата | |
| Взам. инв. № | |

| | | | |
|------------------------|---|---|---|
| Вспомогательные | 2 | Блокированные индивидуальные жилые дома с приквартирными земельными участками | <p>1. Минимальный размер участка жилого дома определяется в соответствии с проектом планировки и требованиями действующих технических регламентов (действующих нормативов). Максимальный размер земельного участка, предоставляемого гражданам для индивидуального жилищного строительства определяется нормативно-правовыми документами Иркутской области.</p> <p>Участок жилой застройки - территория, размером до 1,0 га, на которой размещается жилой дом (дома) с придомовой территорией, состоящий из площади подошвы застройки и придомовой территории.</p> <p>Расстояния между жилыми, жилыми и общественными, а также производственными зданиями следует принимать на основе расчетов инсоляции и освещенности в соответствии с нормами инсоляции, нормами освещенности, приведенными в СНиП 23-05-95* Естественное и искусственное освещение (с Изменением № 1), а также в соответствии с противопожарными требованиями (Федеральный закон «Технический регламент о требованиях пожарной безопасности» от 22.07.2008 года №123-ФЗ) и СанПиН 2.2.1/2.1.1.1200-03</p> <p>2. Коэффициент использования территории – максимальное допустимое соотношение суммарной площади помещений всех зданий и сооружений, расположенных на земельном участке, к площади земельного участка.</p> |
| | 3 | Хозяйственные постройки (гараж, баня, теплицы, сараи, надворный туалет, навесы и тому подобное) | <p>Располагаются по линии застройки с отступом от красной линии в районе существующей застройки - не менее 3м и в соответствии со сложившейся ситуацией в районе новой застройки - не менее 5м от красной линии.</p> <p>Располагаются в 1м от границ участков, в соответствии с противопожарными нормами.</p> |
| | 4 | Стоянки автомобилей не более чем на 2 машины на каждом участке | Размер земельного участка стоянки в соответствии с проектом планировки и действующими техническими регламентами (действующими нормативами) |
| | 5 | Детские площадки | <p>Размер участка в соответствии с проектом планировки и требованиями действующих технических регламентов (действующих нормативов).</p> <p>Удельные размеры площадок для игр детей дошкольного и младшего школьного возраста – 0,7 м²/чел.</p> <p>Удельные размеры площадок для отдыха взрослого населения – 0,1 м²/чел.</p> <p>2. Расстояние от игровых площадок до окон жилых и общественных зданий – 12 м</p> <p>Расстояние от площадок для отдыха до окон жилых и общественных зданий – 10 м</p> |
| | 6 | Огород, сад | В соответствии с проектом планировки и требованиями действующих технических регламентов (действующих нормативов) |
| | | | |

| | | | | | | | |
|------|-------|------|---|---------|------|--------------|------|
| Изм. | Кол.у | Лист | № | Подпись | Дата | МК5-2012-П33 | Лист |
| | | | | | | | 64 |

| | | |
|----|--|---|
| 7 | Индивидуальная трудовая деятельность в пределах участка или приквартирного участка, без применения пожароопасных или санитарно вредных материалов и веществ. | |
| 8 | Размещение в пределах общественной зоны объектов повседневного обслуживания населения, (объекты торгово-бытового назначения, спортивно-досуговые учреждения, амбулатории, поликлиники, аптечные киоски, опорные пункты охраны порядка, отделения связи). | 1. Размер участка в соответствии с проектом планировки и требованиями действующих технических регламентов (действующих нормативов) Расстояние от площадок до окон жилых и общественных зданий - 10 – 40 м 2. Магазины торговой площадью до 40 м ² , кроме специализированных магазинов строительных материалов, магазинов с наличием в них взрывоопасных веществ и материалов. |
| 9 | Зеленые насаждения общего пользования – в общественной зоне | В соответствии с проектом планировки и в соответствии с СанПиН |
| 10 | Спортивные площадки – в общественной зоне | 1. Размер участка в соответствии с проектом планировки и требованиями действующих технических регламентов (действующих нормативов). 2. Расстояние от площадок до окон жилых и общественных зданий - 10 – 40 м. |
| 11 | Гаражи индивидуальных машин: в пределах участка к дому приквартирного участка | на 2 транспортных средства. на 1 транспортное средство. |
| 12 | Объекты пожарной охраны (гидранты, щиты с инвентарем, резервуары и проч.) – в общественной зоне и (или) на участках | По расчету в соответствии с СНиП 2.04.02.-84. |
| 13 | Площадки для мусоросборников – в общественной зоне | Из расчета 1 контейнер на 10-15 семей. Расстояние до участков жилых домов, ДДУ, игровых площадок – не менее 150м. |

| | |
|--------------|--|
| Име. № | |
| Подп. и дата | |
| Взам. инв. № | |

| | | | | | | | |
|------|-------|------|---|---------|------|--------------|------------|
| Изм. | Кол.у | Лист | № | Подпись | Дата | МК5-2012-П33 | Лист 65 |
| | | | | | | | |

| | | | |
|----------------------------|----|--|---|
| Условно разрешенные | 14 | Индивидуальная трудовая деятельность в пределах приквартирного участка, требующая согласования соответствующих служб государственного надзора (санитарного, противопожарного и др.). | |
| | 15 | Объекты отправления культа | В соответствии с проектом планировки. |
| | 16 | Производственные, коммунальные и складские объекты | Класс санитарной вредности – не выше V. |

Информационные источники регламентов:

- СНиП 2.07.01-89*;
- МДС 30-1.99;
- СП 30-102-99;
- СНиП 31-02-2001 «Дома жилые одноквартирные».

Зона застройки малоэтажными жилыми домами – Ж-2

Зона застройки малоэтажной жилой застройки выделена для обеспечения правовых условий формирования жилых районов из отдельно стоящих малоэтажных многоквартирных жилых домов этажностью до 3-х этажей с необходимым разрешенным набором услуг местного значения.

| Вид разрешенного использования | № | Разрешенное использование территории | Предельные (минимальные и (или) максимальные) размеры земельных участков и предельные параметры разрешенного строительства, реконструкции объектов капитального строительства |
|--------------------------------|---|--------------------------------------|---|
|--------------------------------|---|--------------------------------------|---|

| | | |
|--------|--------------|--------------|
| Име. № | Подп. и дата | Взам. инв. № |
| | | |

| | | | | | | | |
|------|-------|------|---|---------|------|--------------|------|
| Изм. | Кол.у | Лист | № | Подпись | Дата | МК5-2012-П33 | Лист |
| | | | | | | | 66 |

| | | |
|--------|--------------|--------------|
| Име. № | Подп. и дата | Взам. инв. № |
| | | |

| | | | |
|-----------------|---|--|--|
| Основные | 1 | <p>Многоквартирные (более одной квартиры) 1-3-этажные жилые дома секционного либо блокированного типа без приусадебных и приквартирных земельных участков.</p> | <p>1. Минимальный размер участка определяется в соответствии с проектом планировки и требованиями действующих технических регламентов (действующих нормативов) Максимальный размер земельного участка, предоставляемого гражданам для индивидуального жилищного строительства определяется нормативно-правовыми документами Иркутской области.</p> <p>Участок жилой застройки - территория, размером до 1,0 га, на которой размещается жилой дом (дома) с придомовой территорией, состоящий из площади подошвы застройки и придомовой территории.</p> <p>Расстояния между жилыми, жилыми и общественными, а также производственными зданиями следует принимать на основе расчетов инсоляции и освещенности в соответствии с нормами инсоляции, нормами освещенности, приведенными в СНиП 23-05-95* Естественное и искусственное освещение (с Изменением № 1), а также в соответствии с противопожарными требованиями (Федеральный закон «Технический регламент о требованиях пожарной безопасности» от 22.07.2008 года №123-ФЗ) и СанПиН 2.2.1/2.1.1.1200-03</p> <p>2. Коэффициент использования территории – максимальное допустимое соотношение суммарной площади помещений всех зданий и сооружений, расположенных на земельном участке, к площади земельного участка.</p> <p>3. Жилые здания с квартирами в первых этажах следует располагать, как правило, с отступом от красных линий. По красной линии допускается размещать жилые здания с встроенными в первые этажи или пристроенными помещениями общественного назначения, а на жилых улицах в условиях реконструкции сложившейся застройки - и жилые здания с квартирами в первых этажах.</p> <p>Расстояния между домами внутри квартала (группы домов) принимаются в соответствии с нормами противопожарной безопасности и нормами инсоляции.</p> <p>3. Предельное количество этажей – 3.</p> <p>4. Иные параметры – в соответствии с действующими техническими регламентами (действующими нормативами).</p> <p>5. Требования к высоте строений, оформлению фасадов, ограждений, обращенных на улицу должны соответствовать характеру формирующейся среды, типу застройки и условиям размещения в поселении, что определяется градостроительной документацией.</p> |
| | 2 | <p>Встроено-пристроенные объекты обслуживания, общественного питания и торговли</p> | <p>Встроенные учреждения общественного назначения должны иметь входы, изолированные от жилой части здания. Участок встроенного учреждения должен быть подразделен на жилую и общественную части с размещением в последней зоны для посетителей и хозяйственного двора. Перед входом в здание необходимо предусмотреть стоянку транспортных средств.</p> |

| | | | | | | | |
|------|--------|------|---|---------|------|--------------|------------|
| Изм. | Кол. у | Лист | № | Подпись | Дата | МК5-2012-ПЗЗ | Лист 67 |
|------|--------|------|---|---------|------|--------------|------------|

| | | | |
|--------|--------------|--------------|---|
| Име. № | Подп. и дата | Взам. инв. № | |
| | | | |
| Изм. | Кол.у | Лист | № |
| | | | |
| | | | |
| | | | |
| | | | |
| | | | |

| | | |
|---|---|---|
| 3 | Детские площадки | <p>Размер участка в соответствии с проектом планировки и требованиями действующих технических регламентов (действующих нормативов).</p> <p>Удельные размеры площадок для игр детей дошкольного и младшего школьного возраста – 0,7 м²/чел.</p> <p>Удельные размеры площадок для отдыха взрослого населения – 0,1 м²/чел.</p> <p>2. Расстояние от игровых площадок до окон жилых и общественных зданий – 12 м</p> <p>Расстояние от площадок для отдыха до окон жилых и общественных зданий – 10 м</p> |
| 4 | Площадки хозяйственного назначения | <p>1. Размер и количество участков земельного участка определяется в соответствии с проектом планировки и требованиями действующих технических регламентов (действующих нормативов) и правилами благоустройства.</p> <p>2. Расстояние до границ участков жилых домов, ДДУ, игровых площадок, озелененных площадок – не менее 50, но не более 100 м.</p> <p>Расстояние от площадок до окон жилых и общественных зданий – 20 м.</p> <p>Расстояние от игровых площадок, площадок для отдыха до площадок для мусоросборников – не менее 20 м. Расстояние от площадок для мусоросборников до спортплощадок – не менее 20м.</p> |
| 5 | Спортивные площадки | <p>1. Размер участка в соответствии с проектом планировки и требованиями действующих технических регламентов (действующих нормативов).</p> <p>2. Расстояние от площадок до окон жилых и общественных зданий - 10 – 40 м.</p> |
| 6 | Наземные стоянки автомобилей | <p>1. Размер земельного участка автостоянок в соответствии с проектом планировки и действующими техническими регламентами (действующими нормативами)</p> <p>2. Удельные размеры площадок для стоянки автомашин, расстояние от площадок до окон жилых и общественных зданий – определяется в соответствии с действующими техническими регламентами (действующими нормативами)</p> <p>3. Общая стоянка транспортных средств при учреждениях и предприятиях обслуживания принимается в соответствии с действующими техническими регламентами (действующими нормативами)</p> |
| 7 | Объекты местного Административного самоуправления и охраны порядка, отделения связи и сбербанка | Размещение принимается в соответствии с проектом планировки и требованиями действующих технических регламентов (действующих нормативов). |
| 8 | Жилищно-эксплуатационные и аварийно-диспетчерские службы | Размещение принимается в соответствии с проектом планировки и требованиями действующих технических регламентов (действующих нормативов). |

| | | | |
|---------------------|----|---|--|
| Условно разрешенные | 9 | Объекты отправления культа | В соответствии с проектом планировки |
| | 10 | Производственные, коммунальные и складские объекты | Класс санитарной вредности – не выше V. |
| | 11 | Станции скорой помощи, травмпункты и диспансеры | Размещение принимается в соответствии с проектом планировки и требованиями действующих технических регламентов (действующих нормативов). |
| | 12 | Отдельно стоящие объекты обслуживания, общественного питания и торговли | В соответствии с проектом планировки и требованиями действующих технических регламентов (действующих нормативов) |
| | 13 | Блоки хозяйственных построек (гаражи, сараи, надворные туалеты) | В соответствии с проектом планировки и площади одного гаража не более 30 м2 и высотой не более 3 м |

Информационные источники регламентов:

- СНиП 2.07.01-89* (п. 2.12* и прил. 1);
- МДС 30-1.99;
- СНиП 31-01-2003 «Здания жилые многоквартирные».

Статья 47. Общественно-деловые зоны

Общественно-деловые зоны предназначены для преимущественного размещения объектов здравоохранения, культуры, просвещения, связи, торговли, общественного питания, бытового обслуживания, коммерческой деятельности, а также учреждений среднего профессионального и высшего образования, научно-исследовательских, административных учреждений, культовых объектов, центров деловой, финансовой и общественной активности, стоянок автомобильного транспорта и иных зданий и сооружений общесельского значения.

Застройка территории может осуществляться многофункциональными комплексными объектами (ОДК) и специализированными (ОДС) объектами общественно-делового назначения.

Зона объектов общественно-делового назначения - ОД-1

Зона размещения объектов административно-делового назначения – выделена для обеспечения правовых условий формирования локальных центров местного уровня обслуживания (районных центров) с широким спектром коммерческих и обслуживающих функций, ориентированных на удовлетворение периодических и повседневных потребностей населения.

| Вид разрешенного использования | № | Разрешенное использование территории | Предельные (минимальные и (или) максимальные) размеры земельных участков и предельные параметры разрешенного строительства, реконструкции объектов капитального строительства |
|--------------------------------|---|---|---|
| Основные | 1 | Административно-управленческие организации, объекты обслуживания повседневного спроса | 1. Минимальный размер земельного участка определяется в соответствии с проектом планировки и действующих технических регламентов (действующих нормативов) 2. Минимальные отступы от границ от границ земельных участков определяются в соответствии с проектом планировки. 3. Высота здания определяется проектом планировки и требованиями охраны историко-культурного наследия поселения. Высоту помещений от пола до потолка общественных |
| | 2 | Правоохранительные органы | |
| | 3 | Отделения банков | |
| | 4 | Отдельно стоящие магазины, торговые комплексы, торговые дома, рынки | |

| | |
|--------|--------------|
| Име. № | Взам. инв. № |
| Изм. | Дата |
| Име. № | Подп. и дата |

| | | | | | | | |
|------|-------|------|---|---------|------|--------------|------|
| Изм. | Кол.у | Лист | № | Подпись | Дата | МК5-2012-ПЗЗ | Лист |
| | | | | | | | 69 |

| | |
|--------|--------------|
| Име. № | Взам. инв. № |
| | Подп. и дата |

| | | | | | |
|------------------------|------|--|--|--------------|---------|
| Вспомогательные | 5 | Предприятия общественного питания (столовые, кафе, закусочные, бары, рестораны) | зданий и жилых помещений санаториев следует принимать не менее 3 м. Высота коридоров и холлов должна быть не менее 2,4 м; в офисах, размещаемых в жилых зданиях, и в заводских конторах, размещаемых в административно-бытовых зданиях, - не менее 2,2 м. В небольших офисах, размещаемых в объеме жилых зданий, и в заводских конторах, размещаемых в административно-бытовых зданиях, высота помещений может соответствовать высоте, принятой в этих зданиях. Сквозные проезды в зданиях следует принимать шириной в свету не менее 3,5 м, высотой не менее 4,25 м. 4. Максимальный процент застройки определяется в соответствии с проектом планировки. Иные параметры принимаются в соответствии с действующими техническими регламентами (действующими нормативами). | | |
| | 6 | Транспортные агентства по сервисному обслуживанию населения: кассы по продаже билетов, менеджерские услуги | | | |
| | 7 | Нотариальные конторы, прочие юридические учреждения | | | |
| | 8 | Отделения связи; почтовые отделения, междугородные переговорные пункты | | | |
| | 9 | ДДУ, общеобразовательные школы | 1. Размер земельного участка принимается в соответствии с действующими техническими регламентами (действующими нормативами) 2. Расстояния до красных линий до учреждений и предприятий обслуживания принимаются в соответствии с проектом планировки Детские дошкольные учреждения и общеобразовательные школы (стены здания) располагаются на расстоянии 25 м до красных линий, до стен жилых домов и до зданий общеобразовательных школ, детских дошкольных и лечебных учреждений – по нормам инсоляции и освещенности. 3. В соответствии с проектом планировки | | |
| | 10 | Подземные и встроенные в здания гаражи и автостоянки | 1. Размер земельного участка для гаражей и открытых автостоянок в соответствии с действующими техническими регламентами (действующими нормативами) Удельные размеры площадок для стоянки автомашин – расстояние от площадок до окон жилых и общественных зданий – определяется в соответствии с действующими техническими регламентами (действующими нормативами). 2. Иные параметры в соответствии с действующими техническими регламентами (действующими нормативами). | | |
| | 11 | Парковки перед объектами деловых, культурных, обслуживающих и коммерческих видов использования | 1. Размер земельного участка определяется в соответствии с проектом планировки и действующими техническими регламентами (действующими нормативами). Общая стоянка транспортных средств при учреждениях и предприятиях обслуживания принимается в соответствии с действующими техническими регламентами (действующими нормативами). 2. Иные параметры в соответствии с действующими техническими регламентами (действующими нормативами). | | |
| | 12 | Отделения, участковые пункты полиции | В соответствии с проектом планировки и действующими техническими регламентами (действующими нормативами) | | |
| | | | | МК5-2012-П33 | |
| | | | | Лист | |
| | | | | 70 | |
| | Изм. | Кол. у | Лист | № | Подпись |

| | | | |
|---------------------|----|---|--|
| | 13 | Объекты пожарной охраны | 1. Размер земельного участка принимается в соответствии с проектом планировки и требованиями действующих технических регламентов (действующих нормативов) 2. Пожарные депо располагаются на расстоянии 10м до красных линий |
| | 14 | Объекты жилищно-эксплуатационные и аварийно-диспетчерские службы | В соответствии с проектом планировки и требованиями действующих технических регламентов (действующих нормативов) |
| | 15 | Общественные туалеты | В соответствии с проектом планировки и требованиями действующих технических регламентов (действующих нормативов) и правил |
| Условно разрешенные | 16 | Антенны сотовой, радиорелейной и спутниковой связи | В соответствии с проектом планировки и требованиями действующих технических регламентов (действующих нормативов) |
| | 17 | Киоски, временные павильоны розничной торговли и обслуживания населения | В соответствии с проектом планировки и требованиями действующих технических регламентов (действующих нормативов) |

Информационные источники регламентов:

- СНиП 2.07.01-89*;
- МДС 30-1.99.

Статья 48. Производственные зоны

Застройка территории производственными предприятиями с технологическими процессами, являющимися источниками выделения производственных вредностей в окружающую среду. Отнесение территории к определенному классу производится в соответствии с санитарной классификацией промышленных предприятий, установленной СанПиН 2.2.1/2.1.1.1200-03.

Благоустройство территории производственной зоны осуществляется за счет собственников производственных объектов.

Зона производственных объектов – П-1

| Вид разрешенного использования | № | Разрешенное использование территории | Предельные (минимальные и (или) максимальные) размеры земельных участков и предельные параметры разрешенного строительства, реконструкции объектов капитального строительства |
|--------------------------------|---|---|--|
| Основные | 1 | Производственная зона I класса предприятий и производств с 1000 м | 1. Нормативный размер участка промышленного предприятия принимается равным отношению площади его застройки к показателю нормативной плотности застройки площадок промышленных предприятий в соответствии с действующими техническими регламентами (действующими нормативами) Территория, занимаемая площадками промышленных предприятий и других производственных объектов, учреждениями и предприятиями обслуживания, должна |
| | | Производственная зона II класса предприятия и производства с СЗЗ 500 м | |
| | | Производственная зона III класса предприятия и производства с СЗЗ 300 м | |

| | | |
|--------|--------------|--------------|
| Име. № | Подп. и дата | Взам. инв. № |
| | | |

| | | | | | | | |
|------|--------|------|---|---------|------|--------------|------------|
| Изм. | Кол. у | Лист | № | Подпись | Дата | МК5-2012-ПЗЗ | Лист 71 |
| | | | | | | | |

| | | | |
|------------------------|----------------------------|---|---|
| | | Производственная зона IV класса предприятия и производства с СЗЗ 100 м | составлять, как правило, не менее 60% всей территории промышленной зоны (района). 2. Другие параметры определяются в соответствии с действующими техническими регламентами (действующими нормативами) |
| Вспомогательные | 2 | Административные, офисные здания | В соответствии с проектом планировки и требованиями действующих технических регламентов (действующих нормативов) |
| | 3 | Проектные, научно-исследовательские, конструкторские и изыскательские организации и лаборатории, метеостанция | В соответствии с проектом планировки и требованиями действующих технических регламентов (действующих нормативов) |
| | 4 | Предприятия оптовой, мелкооптовой торговли и магазины розничной торговли по продаже товаров собственного производства предприятий | В соответствии с проектом планировки и требованиями действующих технических регламентов (действующих нормативов) |
| | 5 | Пожарные части, объекты пожарной охраны | Размер земельного участка принимается в соответствии с проектом планировки. |
| | 6 | Гаражи и автостоянки для постоянного хранения грузовых автомобилей | Гаражи предприятий следует предусматривать только для специализированных автомобилей (аварийной техпомощи, технических средств по уборке и содержанию территории, спасательной и пожарной служб). При отсутствии в районе строительства автомобильных хозяйств по обслуживанию предприятий допускается предусматривать для предприятий гаражи не менее чем на 15 грузовых автомобилей |
| | 7 | Санитарно-технические сооружения и установки коммунального назначения, склады временного хранения утильсырья | В соответствии с проектом планировки и требованиями действующих технических регламентов (действующих нормативов) |
| | 8 | Зеленые насаждения специального назначения и питомники для их воспроизводства | Санитарно-защитная зона для предприятий IV класса должна быть максимально озеленена – не менее 60% площади |
| | Условно разрешенные | 9 | Автозаправочные станции |

Информационные источники регламентов:

- СНиП 2.07.01-89*.

Зона объектов коммунально-складского назначения – П-2

Застройка и использование территории предприятиями, складами, базами, объектами коммунального назначения с технологическими процессами, являющимися источниками выделения производственных вредностей в окружающую среду, и организация санитарно-защитных зон (СЗЗ) от этих объектов, сооружений и предприятий. Отнесение территории к определенному классу производится в соответствии с санитарной классификацией, установленной СанПиН 2.2.1/2.1.1.1200-03.

| | |
|--------------|--|
| Име. № | |
| Подп. и дата | |
| Взам. инв. № | |

| | | | | | | | |
|------|-------|------|---|---------|------|--------------|------------|
| Изм. | Кол.у | Лист | № | Подпись | Дата | МК5-2012-ПЗЗ | Лист 72 |
| | | | | | | | |

| Вид разрешенного использования | № | Разрешенное использование территории | Предельные (минимальные и (или) максимальные) размеры земельных участков и предельные параметры разрешенного строительства, реконструкции объектов капитального строительства |
|--------------------------------|---|--|---|
| Основные | 1 | Открытые склады и места разгрузки минеральных удобрений и других пылящих грузов при грузообороте менее 150 тыс. тонн /год; открытые склады и места перегрузки угля; открытые склады и места перегрузки минеральных удобрений асбеста, извести, руды (кроме радиоактивных) и других минералов (сера, серный колчедан, гипс и тому подобное) | В соответствии с действующими техническими регламентами (действующими нормативами) В соответствии с местными нормативно-правовыми актами |
| Вспомогательные | 2 | Административные, офисные здания | В соответствии с действующими техническими регламентами (действующими нормативами) |
| | 3 | Объекты инженерной инфраструктуры | В соответствии с действующими техническими регламентами (действующими нормативами) |
| | 4 | Объекты обслуживания персонала | В соответствии с действующими техническими регламентами (действующими нормативами) |
| | 5 | Стоянки открытые наземные | В соответствии с проектом планировки и требованиями действующих технических регламентов (действующих нормативов) |

Информационные источники регламентов:

- СНиП 2.07.01-89;
- СНиП 2.05.02-85;
- СанПиН 2.2.1./2.1.1.1200-03 «Санитарно-защитные зоны и санитарная классификация предприятий, сооружений и иных объектов».

Статья 49. Зоны сельскохозяйственного использования

Застройка и использование территории предприятиями и сооружениями сельскохозяйственного производства с технологическими процессами, являющимися источниками выделения производственных вредностей в окружающую среду, и организация санитарно-защитных зон (СЗЗ) от этих предприятий. Отнесение территории к определенному классу производится в соответствии с санитарной классификацией, установленной СанПиН 2.2.1./2.1.1.1200-03.

Зона сельскохозяйственных объектов – СХ-2

| Вид разрешенного использования | № | Разрешенное использование территории | Предельные (минимальные и (или) максимальные) размеры земельных участков и предельные параметры разрешенного строительства, реконструкции объектов капитального строительства |
|--------------------------------|---|--|---|
| Основные | 1 | Территория по производству и переработке сельскохозяйственной продукции, территория сельхозпредприятия | В соответствии с действующими техническими регламентами (действующими нормативами) В соответствии с местными нормативно-правовыми актами |

| | |
|--------------|--------------|
| Име. № | Взам. инв. № |
| Подп. и дата | |

| | | | | | | | |
|------|-------|------|---|---------|------|--------------|------|
| Изм. | Кол.у | Лист | № | Подпись | Дата | МК5-2012-П33 | Лист |
| | | | | | | | 73 |

| | | | |
|----------------------------|---|---|---|
| Вспомогательные | 2 | <p>Хозяйственные постройки на участках;</p> <ul style="list-style-type: none"> - строения для содержания скота и птицы, хранения кормов, инвентаря - сады, огороды, палисадники; - теплицы, оранжереи; - индивидуальные резервуары для хранения воды, скважины для забора воды, индивидуальные колодцы; - индивидуальные бани, надворные туалеты | <p>1. Располагается в пределах земельного участка жилого дома</p> <p>2. Расстояние от хозяйственных построек до красных линий улиц и проездов должно быть не менее 5 м</p> <p>Хозяйственные постройки следует размещать от границ участка на расстоянии не менее 1 м</p> <p>3. Предельное количество этажей – 1</p> <p>4. Допускается блокировка хозяйственных построек на смежных земельных участках по взаимному согласию домовладельцев с учетом требований действующих технических регламентов (действующих нормативов)</p> |
| | 3 | Объекты пожарной охраны (гидранты, щиты с инвентарем, резервуары и проч.) – в общественной зоне и (или) на участках | 1. Размер земельного участка принимается в соответствии с проектом планировки и требованиями действующих технических регламентов (действующих нормативов) |
| | 4 | Отдельно стоящие гаражи или открытые автостоянки | В соответствии с проектом планировки и требованиями действующих технических регламентов (действующих нормативов) |
| Условно разрешенные | 5 | Временные строения, сооружения для хранения и первичной переработки сельскохозяйственной продукции | В соответствии с проектом планировки и требованиями действующих технических регламентов (действующих нормативов) |

Информационные источники регламентов:

- СНиП 2.07.01-89*;
- СанПиН 2.2.1/2.1.1.1200-03.

Статья 50. Зоны рекреационного назначения

Зоны рекреационного назначения предназначены для организации мест отдыха населения и включают в себя парки, сады, лесопарки.

Зона природного ландшафта – Р-1

Зона включает не занятые застройкой или неудобные для застройки и сельскохозяйственной деятельности территории, приречные территории, которые могут использоваться для самодетельного отдыха (пикники, пешие, велосипедные и лыжные прогулки).

| | | | | | | | |
|--------|--------------|--------------|--------------------------------|---------|--|---|------|
| Име. № | Подп. и дата | Взам. инв. № | Вид разрешенного использования | № | Разрешенное использование территории | Предельные (минимальные и (или) максимальные) размеры земельных участков и предельные параметры разрешенного строительства, реконструкции объектов капитального строительства | |
| | | | Осво- ные | 1 | Самодетельная рекреация без специального обустройства, (массовые игры, пешие, лыжные и велосипедные прогулки). | | |
| Изм. | Кол.у | Лист | № | Подпись | Дата | МК5-2012-П33 | Лист |
| | | | | | | | |

Зона иного назначения, в соответствии с местными условиями – Р 3

| Вид разрешенного использования | № | Разрешенное использование территории | Предельные (минимальные и (или) максимальные) размеры земельных участков и предельные параметры разрешенного строительства, реконструкции объектов капитального строительства |
|--------------------------------|---|--|---|
| Основные | 1 | Другие рекреационные объекты длительного и кратковременного отдыха, площадки для отдыха и спорта, велосипедные объекты | В соответствии с действующими техническими регламентами (действующими нормативами) |
| | 2 | Дорожно-тропиночная сеть | В соответствии с проектом планировки и требованиями действующих технических регламентов (действующих нормативов) |
| Вспомогательные | 3 | Малые архитектурные формы | В соответствии с проектом планировки и требованиями действующих технических регламентов (действующих нормативов) |
| | 4 | Инженерные инфраструктурные объекты | В соответствии с проектом планировки и требованиями действующих технических регламентов (действующих нормативов) |
| | 5 | Озеленение, благоустройство | В соответствии с проектом планировки и требованиями действующих технических регламентов (действующих нормативов) |
| | 6 | Общественные туалеты | В соответствии с проектом планировки и требованиями действующих технических регламентов (действующих нормативов) |
| Условно-разрешенные | 7 | Предприятия общественного питания, предприятия торговли | В соответствии с проектом планировки и требованиями действующих технических регламентов (действующих нормативов) |
| | 8 | Игровые павильоны, пункты проката инвентаря сезонного использования | В соответствии с проектом планировки и требованиями действующих технических регламентов (действующих нормативов) |

Информационные источники регламентов:

- СНиП 2.07.01-89*.

Статья 51. Зоны специального назначения

Застройка и использование территории особо охраняемыми объектами специального назначения, предназначенными для погребения умерших и организация санитарно-защитных зон от этих объектов. Отнесение территории к определенному классу производится в соответствии с санитарной классификацией, установленной СанПиН 2.2.1/2.1.1.1200-03.

Территории, связанные с захоронениями - СН

| Вид разрешенного использования | № | Разрешенное использование территории | Предельные (минимальные и (или) максимальные) размеры земельных участков и предельные параметры разрешенного строительства, реконструкции объектов капитального строительства |
|--------------------------------|---|---|---|
| Основные | 1 | Кладбища смешанного и традиционного захоронения | В соответствии с действующими техническими регламентами (действующими нормативами) |

| | |
|--------------|--------------|
| Име. № | Взам. инв. № |
| Подп. и дата | |

| | | | | | | | |
|------|-------|------|---|---------|------|--------------|------------|
| Изм. | Кол.у | Лист | № | Подпись | Дата | МК5-2012-П33 | Лист 75 |
|------|-------|------|---|---------|------|--------------|------------|

| | | | |
|------------------------|---|-----------------------------------|--|
| Вспомогательные | 2 | Административные, офисные здания; | В соответствии с проектом планировки и требованиями действующих технических регламентов (действующих нормативов) |
| | 3 | Объекты инженерной инфраструктуры | |
| | 4 | Культовые объекты | В соответствии с проектом планировки и требованиями действующих технических регламентов (действующих нормативов) |
| | 5 | Объекты обслуживания персонала | В соответствии с проектом планировки и требованиями действующих технических регламентов (действующих нормативов) |

Информационные источники регламентов:

- СНиП 2.07.01-89*.

Статья 52. Зоны объектов инженерной и транспортной инфраструктуры

Зоны объектов инженерной и транспортной инфраструктуры предназначены для размещения коммунальных и складских объектов, головных сооружений инженерной инфраструктуры, объектов железнодорожного, внутреннего водного и внешнего автомобильного транспорта, их санитарно-защитных зон.

Зона объектов инженерной инфраструктуры – И

Застройка зоны предприятиями, зданиями и сооружениями, выполняющими функции инженерного обеспечения территорий.

| Вид разрешенного использования | № | Разрешенное использование территории | Предельные (минимальные и (или) максимальные) размеры земельных участков и предельные параметры разрешенного строительства, реконструкции объектов капитального строительства |
|--------------------------------|---|--|--|
| Вспомогательные | 1 | Трансформаторные подстанции, насосная станция, поверхностные водозаборы, водонапорные башни, воздушные линии электропередач, водопровод | В соответствии с проектом планировки и требованиями действующих технических регламентов (действующих нормативов) |
| | 2 | Открытые стоянки краткосрочного хранения автомобилей, площадки транзитного транспорта с местами хранения автобусов, грузовиков, легковых автомобилей | В соответствии с проектом планировки и требованиями действующих технических регламентов (действующих нормативов) |
| | 3 | Гаражи и автостоянки для постоянного хранения грузовых автомобилей | Гаражи предприятий следует предусматривать только для специализированных автомобилей (аварийной помощи, технических средств по уборке и содержанию территории, спасательной и пожарной служб). При отсутствии в районе строительства автомобильных хозяйств по обслуживанию предприятий допускается предусматривать для предприятий гаражи не менее чем на 15 грузовых автомобилей |

| | |
|--------|--------------|
| Име. № | Взам. инв. № |
| Име. № | Подп. и дата |

| | | | | | | | |
|------|-------|------|---|---------|------|--------------|------|
| Изм. | Кол.у | Лист | № | Подпись | Дата | МК5-2012-П33 | Лист |
| | | | | | | | 76 |

| | | | |
|---------------------|---|-------------------|--|
| Условно разрешенные | 4 | Озеленение | В соответствии с проектом планировки и требованиями действующих технических регламентов (действующих нормативов) |
| | 5 | Складские объекты | Размеры земельных участков, площадь, вместимость складов общественных и специализированных, допускается принимать в соответствии с действующими техническими регламентами (действующими нормативами) |

Информационные источники регламентов:

- СНиП 2.07.01-89*.

Зона объектов транспорта – Т

Землями транспорта признаются земли, которые используются или предназначены для обеспечения деятельности организаций и (или) эксплуатации объектов автомобильного, морского, внутреннего водного, железнодорожного, воздушного и иных видов транспорта и права на которые возникли у участников земельных отношений по основаниям, предусмотренным Земельным Кодексом, Федеральными законами и законами субъектов Российской Федерации («Земельный Кодекс РФ», ст. 90).

Из «Положения о землях транспорта» (утв. постановлением СМ СССР от 8 января 1981 г. № 24 с изменениями от 8 октября 1990 г.):

Предприятия, учреждения и организации транспорта обязаны рационально использовать предоставленные им земельные участки, не совершать действий, нарушающих интересы соседних землепользователей, не допускать заболачивания земель и загрязнения их производственными и другими отходами, сточными водами, принимать меры к защите почв от эрозии, осуществлять закрепление и облесение песков, оврагов, крутых склонов, а также агро-лесомелиоративные, противопожарные и иные необходимые мероприятия по охране земель от неблагоприятных природных явлений.

Ответственность за содержание в надлежащем состоянии земель, предоставленных в пользование предприятиям, учреждениям и организациям транспорта, и использование их в соответствии с целевым назначением возлагается на руководителей указанных предприятий, учреждений и организаций.

| Вид разрешенного | № | Разрешенное использование территории | Предельные (минимальные и (или) максимальные) размеры земельных участков и предельные параметры разрешенного строительства, реконструкции объектов капитального строительства |
|------------------|---|---|---|
| Основные | 1 | Автомобильные дороги всех типов, объекты транспортной инфраструктуры | В соответствии с проектом планировки и требованиями действующих технических регламентов (действующих нормативов) |
| | 2 | Станции технического обслуживания | Размеры земельных участков СТО следует принимать в соответствии с действующими техническими регламентами (действующими нормативами) |
| | 3 | Объекты технологического назначения транспортного узла, информационные центры, справочное бюро, кассы, залы ожидания, службы оформления заказов | В соответствии с проектом планировки и требованиями действующих технических регламентов (действующих нормативов) |
| Вспомогательные | 4 | Объекты административного, общественного, коммерческого назначения | В соответствии с проектом планировки и требованиями действующих технических регламентов (действующих нормативов) |

| | | |
|--------|--------------|--------------|
| Име. № | Подп. и дата | Взам. инв. № |
| | | |

| | | | | | | | |
|------|-------|------|---|---------|------|--------------|------|
| Изм. | Кол.у | Лист | № | Подпись | Дата | МК5-2012-ПЗЗ | Лист |
| | | | | | | | 77 |

| | | | | | | | | |
|------|--------|------|---|---------|------|--------|--------------|--------------|
| Изм. | Кол. у | Лист | № | Подпись | Дата | Име. № | Подп. и дата | Взам. инв. № |
| | | | | | | | | |

| | | | | | | | | | |
|--|---------------------|---|--|---|--|--|--------------|--|------|
| | 5 | Складские объекты | Размеры земельных участков, площадь, вместимость складов общественных и специализированных, допускается принимать в соответствии с действующими техническими регламентами (действующими нормативами) | | | | | | |
| | 6 | Инженерные сооружения | В соответствии с проектом планировки и требованиями действующих технических регламентов (действующих нормативов) | | | | | | |
| | 7 | Гостиницы, предприятия общественного питания (столовые, кафе, закусочные), магазины; объекты обслуживания персонала, общежития для персонала | В соответствии с проектом планировки и требованиями действующих технических регламентов (действующих нормативов) | | | | | | |
| | 8 | Стоянки открытые наземные, паркинги подземные и наземные | В соответствии с проектом планировки и требованиями действующих технических регламентов (действующих нормативов) | | | | | | |
| | 9 | Озеленение | В соответствии с проектом планировки и требованиями действующих технических регламентов (действующих нормативов) | | | | | | |
| | 10 | Использование для нужд железной дороги имеющихся на предоставленных ей земельных участках общераспространенных полезных ископаемых, торфа и водных объектов | По согласованию с органами геонадзора и при наличии лицензии на использование недр. | | | | | | |
| | Условно разрешенные | 11 | Размещение инженерных коммуникаций, линий электропередачи, связи, магистральных газо- нефтепроводов и других линейных сооружений в пределах полосы отвода. | <p>1. Условия строительства и эксплуатации указанных объектов определяются соглашением между их владельцами и железными дорогами в соответствии с нормативными актами, принимаемыми по согласованию с МПС России. К переходам газо -, нефте -, нефтепродуктопроводов и т.п. следует предъявлять требования как к участкам повышенной категории опасности.</p> <p>2. Прокладка трубопроводов любого назначения через тело земляного полотна дороги не допускается.</p> <p>3. Трубопроводы следует располагать под земляным полотном железной дороги вне горловины станций на расстоянии не менее 20 м от стрелочных переводов и других пересечений пути. Минимальное расстояние трубопровода до искусственного сооружения (мост, водопропускная труба и т.п.) устанавливается с учетом степени их опасности для нормальной эксплуатации железной дороги, но не менее 30 м.</p> | | | | | |
| | | 12 | Пересечения железных дорог с линиями электропередачи и связи, нефте-, газопроводами и другими наземными и подземными сооружениями. | Должны выполняться с соблюдением соответствующих требований нормативных документов по проектированию и устройству этих сооружений. В любых случаях должны предусматриваться предохранительные устройства, обеспечивающие безопасность и бесперебойность движения поездов. | | | | | |
| | | | | | | | МК5-2012-П33 | | Лист |
| | | | | | | | | | 78 |

| | | |
|----|---|--|
| 13 | Размещение в пределах полосы отвода на условиях договора в порядке, установленном законодательством Российской Федерации, на откосах выемок, постоянных заборах, строениях, устройствах и других объектах Федерального железнодорожного транспорта наружной рекламы юридических и физических лиц. | 1. Размещение в пределах полосы отвода не должно служить препятствием для нормального функционирования железнодорожного транспорта, ухудшать видимость, снижать уровень безопасности движения и экологическую чистоту объектов железнодорожного транспорта, а также должно отвечать другим специальным требованиям, установленным законодательством Российской Федерации. 2. Железные дороги осуществляют в пределах своей компетенции проверку состояния рекламы, размещаемой в полосе отвода. |
| 14 | Пересечения железных дорог автомобильными дорогами и улицами. | На неохораняемых пересечениях в одном уровне должна быть обеспечена видимость, при которой водитель автомобиля, находящегося на расстоянии от переезда не менее указанных в табл.10. СНиП 2.05.02-85, мог видеть приближающийся поезд не менее чем за 400 м, а машинист приближающегося поезда мог видеть середину переезда на расстоянии не менее 1000 м. |

Информационные источники регламентов:

1. СНиП 2.07.01-89;
2. СНиП 2.05.02-85;
3. СанПиН 2.2.1./2.1.1.1200-03 «Санитарно-защитные зоны и санитарная классификация предприятий, сооружений и иных объектов».

Статья 53. Зоны с особыми условиями использования территории

На карте градостроительного зонирования в обязательном порядке отображаются границы зон с особыми условиями использования территории. Границы зон с особыми условиями использования территорий, устанавливаемые в соответствии с законодательством РФ, могут не совпадать с границами территориальных зон.

В целях обеспечения благоприятной среды жизнедеятельности, защиты территории от воздействия чрезвычайных ситуаций природного и техногенного характера, предотвращения загрязнения водных ресурсов, поддержания и эффективного использования исторической застройки, повышения привлекательности поселения, сохранения его уникальной среды, устанавливаются следующие зоны с особыми условиями использования территории:

- 1) санитарно-защитные зоны;
- 2) охранные зоны;
- 3) зоны санитарного разрыва.

Регламенты для зон с особыми условиями использования территории установлены в соответствии с действующими техническими регламентами (действующими нормативами)

Дополнительные регламенты для зон с особыми условиями использования территории устанавливаются наряду с основными и являются по отношению к ним приоритетными.

Санитарно-защитные зоны (СЗЗ)

В соответствии с действующими техническими регламентами (действующими нормативами) предприятия, группы предприятий, их отдельные здания и сооружения с технологическими процессами, являющимися источниками негативного воздействия на среду обитания и здоровье человека, необходимо отделять от жилой застройки, ландшафтно-рекреационной зоны, зоны отдыха, курорта санитарно-защитными зонами (СЗЗ). Для групп промышленных предприятий должна быть установлена единая санитарно-защитная зона с учетом суммарных выбросов и физическо-

| | | |
|--------|--------------|--------------|
| Име. № | Подп. и дата | Взам. инв. № |
| | | |
| Изм. | Кол.у | Лист |
| | | |
| № | Подпись | Дата |
| | | |

го воздействия всех источников, а также результатов годового цикла натуральных наблюдений для действующих предприятий.

Территория санитарно-защитной зоны предназначена для:

- 1) обеспечения снижения уровня воздействия до требуемых гигиенических нормативов по всем факторам воздействия за ее пределами;
- 2) создания санитарно-защитного барьера между территорией предприятия (группы предприятий) и территорией жилой застройки;
- 3) организации дополнительных озелененных площадей, обеспечивающих экранирование, ассимиляцию и фильтрацию загрязнителей атмосферного воздуха и повышение комфортности микроклимата.

Все действующие предприятия в обязательном порядке должны иметь проекты организации санитарно-защитных зон, а для групп предприятий и промзон должны быть разработаны проекты единых санитарно-защитных зон. При отсутствии таких проектов устанавливаются нормативные размеры СЗЗ в соответствии с действующими техническим регламентами (действующими нормативами).

Санитарно-защитные зоны регламентируются Федеральным Законом от 30.03.1999г « О санитарно-защитном благополучии населения» №52-ФЗ, Федеральным Законом от 10.01.2002г « Об охране окружающей среды» №7-ФЗ, СанПиН 2.2.1/2.1.1.1200-03.

Размеры и границы санитарно-защитных зон определяются в проектах санитарно-защитных зон в соответствии с действующим законодательством, санитарными нормами и правилами в области использования промышленных (и/или сельскохозяйственных) предприятий, складов, коммунальных и транспортных сооружений, которые согласовываются с уполномоченным органом исполнительной власти, осуществляющим функции по контролю и надзору в сфере обеспечения санитарно-эпидемиологического благополучия населения, защиты прав потребителей и потребительского рынка, и утверждаются главой поселения.

Регламенты использования территории санитарно-защитных зон предприятий

| Запрещается | Допускается |
|--|--|
| <ul style="list-style-type: none"> - Жилые зоны и отдельные объекты для проживания людей - Рекреационные зоны и отдельные объекты - Коллективные или индивидуальные дачные и садово-огородные участки - Предприятия по производству лекарственных веществ и средств, склады сырья и полупродуктов для фармацевтических предприятий - Предприятия пищевых отраслей промышленности, оптовые склады продовольственного сырья и пищевых продуктов - Комплексы водопроводных сооружений для подготовки и хранения питьевой воды - Спортивные сооружения - Парки - Образовательные и детские учреждения - Лечебно-профилактические и оздоровительные учреждения общего пользования | <ul style="list-style-type: none"> - Сельхозугодия для выращивания технических культур, не используемых для производства продуктов питания - Предприятия, их отдельные здания и сооружения с производствами меньшего класса вредности, чем основное производство - Пожарные депо - Бани - Прачечные - Объекты торговли и общественного питания - Мотели - Гаражи - Площадки и сооружения для хранения общественного и индивидуального транспорта - Автозаправочные станции - Связанные с обслуживанием данного предприятия здания управления, конструкторские бюро, учебные заведения, поликлиники, научно-исследовательские лаборатории, спортивные оздоровительные сооружения для работников предприятия, общественные здания административного назначения - Нежилые помещения для дежурного аварийного персонала охраны предприятий - Местные транзитные коммуникации, ЛЭП, электроподстанции, нефте-газо-проводы - Артезианские скважины, для технического водоснабжения, в доохлаждающие сооружения для подготовки технической воды - Канализационные насосные станции |

| | |
|--------------|--|
| Изн. № | |
| Подп. и дата | |
| Взам. инв. № | |

| | | | | | | | |
|------|-------|------|---|---------|------|--------------|------------|
| Изм. | Кол.у | Лист | № | Подпись | Дата | МК5-2012-ПЗЗ | Лист 80 |
| | | | | | | | |
| | | | | | | | |

| |
|--|
| <p>- Сооружения оборотного водоснабжения - Питомники растений для озеленения промплощадки и санитарно-защитной зоны</p> |
|--|

Охранные зоны

Зоны санитарной охраны источников питьевого водоснабжения

От подземных источниках водоснабжения, расположенных в поселении необходимо установить зоны санитарной охраны источников питьевого водоснабжения, от подземных источников водоснабжения, которые устанавливаются проектом ЗСО в соответствии с требованиями СанПиН 2.1.4.1110-02 «Зоны санитарной охраны источников водоснабжения и водопроводов питьевого назначения».

Источником водоснабжения населённых пунктов Иркутского муниципального образования являются подземные источники (скважины, колодцы).

На территории поселения зоны санитарной охраны источников питьевого водоснабжения (скважины) I, II, III пояса не установлены.

От подземных источников водоснабжения, которые устанавливаются проектом в соответствии с требованиями СанПиН 2.1.4.1110-02 «Зоны санитарной охраны источников водоснабжения и водопроводов питьевого назначения» пункт 2.2:

- граница первого пояса устанавливается на расстоянии не менее 30 м от водозабора - при использовании защищенных подземных вод и на расстоянии не менее 50 м - при использовании недостаточно защищенных подземных вод;

- граница второго пояса ЗСО определяется гидродинамическими расчетами исходя из условий, что микробное загрязнение, поступающее в водоносный пласт за пределами второго пояса, не достигает водозабора;

- граница третьего пояса ЗСО, предназначенного для защиты водоносного пласта от химических загрязнений, также определяется гидродинамическими расчетами.

Зоны санитарной охраны источников питьевого водоснабжения устанавливаются проектом в соответствии с требованиями СанПиН 2.1.4.1110-02 «Зоны санитарной охраны источников водоснабжения и водопроводов питьевого назначения» от 14 марта 2002г №10.

Ограничения на территории I пояса санитарной охраны водозаборов

Запрещаются все виды строительства, не имеющие непосредственного отношения к эксплуатации, реконструкции и расширению водопроводных сооружений, в том числе прокладка трубопроводов различного назначения. Размещение жилых и хозяйственно-бытовых зданий, проживание людей, применение ядохимикатов и удобрений.

Ограничения на территории II пояса санитарной охраны водозаборов

Запрещено размещение по результатам осуществления градостроительных изменений видов объектов, вызывающих микробное и химическое загрязнение подземных вод (кладбища, скотомогильники, поля ассенизации, поля фильтрации, навозохранилища, силосные траншеи, животноводческие и птицеводческие предприятия, пастбища, склады горюче-смазочных материалов, ядохимикатов и минеральных удобрений, накопители промстоков, шламоохранилища и т.д.).

При осуществлении строительства, реконструкции всех видов разрешенных объектов обязательно наличие организованного водоснабжения, канализования, устройство водонепроницаемых выгребов, организация отвода поверхностных сточных вод с последующей очисткой.

Ограничения на территории III пояса санитарной охраны водозаборов

Запрещено размещение по результатам осуществления градостроительных изменений следующих видов объектов, вызывающих химическое загрязнение (склады ядохимикатов, ГМС, удобрений, мусора, накопителей, шламоохранилищ, складирование мусора, промышленных отходов и т.д.).

| | |
|--------|--------------|
| Изн. № | Взам. инв. № |
| | Подп. и дата |
| Изн. № | Изн. № |
| | Изн. № |

| | | | | | | | | |
|------|-------|------|---|---------|------|--------------|--|------|
| | | | | | | MK5-2012-ПЗ3 | | Лист |
| Изм. | Кол.у | Лист | № | Подпись | Дата | | | 81 |

Водоохранные зоны и прибрежные защитные полосы

В соответствии с Водным законодательством водоохраной зоной (ВЗ) является территории, которые примыкают к береговой линии морей, рек, ручьев, каналов, озер, водохранилищ и на которых устанавливается специальный режим осуществления хозяйственной и иной деятельности в целях предотвращения загрязнения, засорения, заиления указанных водных объектов и истощения их вод, а также сохранения среды обитания водных биологических ресурсов и других объектов животного и растительного мира.

В границах водоохранных зон устанавливаются прибрежные защитные полосы, на территориях которых вводятся дополнительные ограничения хозяйственной и иной деятельности.

За пределами территорий населенных пунктов ширина водоохранной зоны рек, ручьев, каналов, озер, водохранилищ и ширина их прибрежной защитной полосы устанавливаются от соответствующей береговой линии, а ширина водоохранной зоны морей и ширина их прибрежной защитной полосы - от линии максимального прилива. При наличии ливневой канализации и набережных границы прибрежных защитных полос этих водных объектов совпадают с парапетами набережных, ширина водоохранной зоны на таких территориях устанавливается от парапета набережной.

Ширина водоохранной зоны рек или ручьев устанавливается от их истока для рек или ручьев протяженностью:

- 1) до 10 км - в размере 50 м;
- 2) от 10 до 50 км - в размере 100 м;
- 3) от 50 км и более - в размере 200 метров.

Для реки, ручья протяженностью менее 10 км от истока до устья водоохранная зона совпадает с прибрежной защитной полосой. Радиус водоохранной зоны для истоков реки, ручья устанавливается в размере пятидесяти метров.

Каждый гражданин вправе пользоваться береговой полосой водных объектов общего пользования посредством передвижения и пребывания около них, в том числе для осуществления любительского и спортивного рыболовства и причаливания плавательных средств.

Регламенты использования территории водоохранных зон и прибрежных защитных полос

| Запрещается | Допускается |
|--|--|
| <p>Прибрежная защитная полоса</p> <ul style="list-style-type: none">- Использование сточных вод для удобрения почв- Размещение кладбищ, скотомогильников, мест захоронения отходов производства и потребления радиоактивных, химических, взрывчатых, токсичных, отравляющих и ядовитых веществ- Осуществление авиационных мер по борьбе с вредителями и болезнями растений- Движение и стоянка транспортных средств (кроме специальных транспортных средств)- Распашка земель- Размещение отвалов размываемых грунтов- Выпас сельскохозяйственных животных и организация для них летних лагерей, ванн- Проведение рубок главного пользования | <ul style="list-style-type: none">- Озеленение, благоустройство- Рекреация, организация благоустроенных пляжей, оборудованных сооружениями, обеспечивающими охрану водных объектов от загрязнения, засорения и истощения- Совмещение ПЗП с парапетом набережной при наличии ливневой канализации- Проектирование, размещение, строительство, реконструкция, ввод в эксплуатацию, эксплуатация хозяйственных и иных объектов при условии оборудования таких объектов сооружениями, обеспечивающими охрану водных объектов от загрязнения, засорения и истощения- Движение транспортных средств по дорогам |

| | | | | | |
|------|-------|------|---|---------|------|
| Изм. | Кол.у | Лист | № | Подпись | Дата |
|------|-------|------|---|---------|------|

| | | | | | | | |
|------|-------|------|---|---------|------|--------------|------|
| Изм. | Кол.у | Лист | № | Подпись | Дата | МК5-2012-ПЗЗ | Лист |
| | | | | | | | 82 |

Водоохранная зона

- Использование сточных вод для удобрения почв
- Размещение кладбищ, скотомогильников, мест захоронения отходов производства и потребления радиоактивных, химических, взрывчатых, токсичных, отравляющих и ядовитых веществ
- Осуществление авиационных мер по борьбе с вредителями и болезнями растений
- Движение и стоянка транспортных средств (кроме специальных транспортных средств)
- Проведение рубок главного пользования

и стоянка на дорогах и в специально оборудованных местах, имеющих твердое покрытие

Охранные зоны линий электропередач

Охранные зоны линий электропередач регламентируются ГОСТом 12.1.051-90 «Система стандартов безопасности труда. Электробезопасность. Расстояния безопасности в охранной зоне линий электропередачи напряжением выше 1000 в», «Правилами охраны электрических сетей напряжением выше 1000 в», утвержденными постановлением Совета Министров СССР от 26.03.1984г.

Охранная зона вдоль воздушных линий электропередачи устанавливается в виде воздушного пространства над землей, ограниченного параллельными вертикальными плоскостями, отстоящими по обе стороны линии на расстоянии от крайних проводов по горизонтали.

Охранная зона воздушных линий электропередачи, проходящих через водоемы (реки, каналы, озера и т.д.), устанавливается в виде воздушного пространства над водной поверхностью водоемов, ограниченного параллельными вертикальными плоскостями, отстоящими по обе стороны линии на расстоянии по горизонтали от крайних проводов.

В охранной зоне линий электропередачи запрещается проводить действия, которые могли бы нарушить безопасность и непрерывность эксплуатации или в ходе которых могла бы возникнуть опасность по отношению к людям.

В частности, запрещается:

- размещать хранилища горюче-смазочных материалов;
- устраивать свалки;
- проводить взрывные работы;
- разводить огонь;
- сбрасывать и сливать едкие и коррозионные вещества и горюче-смазочные материалы;
- набрасывать на провода опоры и приближать к ним посторонние предметы, а также подниматься на опоры;
- проводить работы и пребывать в охранной зоне воздушных линий электропередачи во время грозы или экстремальных погодных условиях.

В пределах охранной зоны воздушных линий электропередачи без согласия организации, эксплуатирующей эти линии, запрещается осуществлять строительные, монтажные и поливные работы, проводить посадку и вырубку деревьев, складировать корма, удобрения, топливо и другие материалы, устраивать проезды для машин и механизмов, имеющих общую высоту с грузом или без груза от поверхности дороги более 4 м.

Охранные зоны линий связи и радиодиффузии

Охранные зоны линий связи и линий радиодиффузии регламентируются «Правилами охраны линий и сооружений связи Российской Федерации» от 9.06.1995г. №578.

Устанавливаются охранные зоны с особыми условиями использования:

- для подземных кабельных и для воздушных линий связи и линий радиодиффузии, расположенных вне населенных пунктов на безлесных участках, - в виде участков земли вдоль этих линий, определяемых параллельными прямыми, отстоящими от трассы подземного кабеля связи или

| | | | | | |
|--------------|-------|------|---|---------|------|
| Изм. | Кол.у | Лист | № | Подпись | Дата |
| Взам. инв. № | | | | | |
| Подп. и дата | | | | | |
| Ине. № | | | | | |

от крайних проводов воздушных линий связи и линий радиофикации не менее чем на 2 метра с каждой стороны;

- для морских кабельных линий связи и для кабелей связи при переходах через судоходные и сплавные реки, озера, водохранилища и каналы (арыки) - в виде участков водного пространства по всей глубине от водной поверхности до дна, определяемых параллельными плоскостями, отстоящими от трассы морского кабеля на 0,25 морской мили с каждой стороны или от трассы кабеля при переходах через реки, озера, водохранилища и каналы (арыки) на 100 метров с каждой стороны;

- для наземных и подземных необслуживаемых усилительных и регенерационных пунктов на кабельных линиях связи - в виде участков земли, определяемых замкнутой линией, отстоящей от центра установки усилительных и регенерационных пунктов или от грани цы их обвалования не менее чем на 3 метра и от контуров заземления не менее чем на 2 метра;

На трассах радиорелейных линий связи в целях предупреждения экранирующего действия распространению радиоволн эксплуатирующие предприятия определяют участки земли, на которых запрещается возведение зданий и сооружений, а также посадка деревьев. Расположение и границы этих участков предусматриваются в проектах строительства радиорелейных линий связи и согласовываются с органами местного самоуправления.

Охранные зоны продуктопроводов

Охранные зоны продуктопроводов регламентируются СНиП 2.07.01.-89, ГОСТ 12.1.005-88, правилами безопасности при эксплуатации продуктопроводов.

Зоны санитарного разрыва

Зоны санитарного разрыва Иркутского муниципального образования устанавливаются для железных дорог и автодорог регионального и федерального значения.

Ограничения устанавливаются Земельным Кодексом Российской Федерации №136 – ФЗ, от 25.10.2001г., ФЗ № 257 от 8.11.2007г. «Об автомобильных дорогах и о дорожной деятельности в РФ», Постановлением Правительства РФ от 29.10.09 №860 «О требованиях к обеспеченности автомобильных дорог общего пользования объектов дорожного сервиса, размещенных в границах полос отвода», Постановлением Правительства №717 от 2.09.2009г, Приказами Минтранса РФ от 13.01.2010г №4, № 5.

Строительство, реконструкция в границах придорожных полос автомобильной дороги объектов капитального строительства, объектов, предназначенных для осуществления дорожной деятельности, объектов дорожного сервиса, установка рекламных конструкций, информационных щитов и указателей допускаются при наличии согласия в письменной форме владельца автомобильной дороги. Это согласие должно содержать технические требования и условия, подлежащие обязательному исполнению лицами, осуществляющими строительство, реконструкцию в границах придорожных полос автомобильной дороги таких объектов, установку рекламных конструкций, информационных щитов и указателей (далее в настоящей статье - технические требования и условия, подлежащие обязательному исполнению).

Лица, осуществляющие строительство, реконструкцию в границах придорожных полос автомобильных дорог объектов капитального строительства, объектов, предназначенных для осуществления дорожной деятельности, объектов дорожного сервиса, установку рекламных конструкций, информационных щитов и указателей без разрешения на строительство (в случае если для строительства или реконструкции указанных объектов требуется выдача разрешения на строительство), без согласия или с нарушением технических требований и условий, подлежащих обязательному исполнению, по требованию органа, уполномоченного на осуществление государственного строительного надзора, и (или) владельцев автомобильных дорог обязаны прекратить осуществление строительства, реконструкции объектов капитального строительства, установку рекламных конструкций, информационных щитов и указателей, осуществить снос незаконно возве-

| | | | | | | | | | |
|--------|--------------|--------------|--------------|---------|------|--|--|--|------|
| Име. № | Подп. и дата | Взам. инв. № | | | | | | | Лист |
| | | | МК5-2012-П33 | | | | | | |
| Изм. | Кол.у | Лист | № | Подпись | Дата | | | | 84 |

денных объектов и сооружений и привести автомобильные дороги в первоначальное состояние. В случае отказа от исполнения таких требований владельцы автомобильных дорог выполняют работы по ликвидации возведенных объектов или сооружений с последующей компенсацией затрат на выполнение этих работ за счет лиц, виновных в незаконном возведении указанных объектов, сооружений, в соответствии с законодательством Российской Федерации. Порядок установления и использования придорожных полос, автомобильных дорог федерального, регионального или межмуниципального, местного значения может устанавливаться соответственно уполномоченным Правительством Российской Федерации федеральным органом исполнительной власти, высшим исполнительным органом государственной власти субъекта Российской Федерации, органом местного самоуправления.

Ограничения для железных дорог устанавливается СНиП 2.07.01-89, согласно которому зона санитарного разрыва должна составлять 100 м. При размещении железных дорог в выемке или при осуществлении специальных шумозащитных мероприятий, обеспечивающих требования СНиП-II-12-77, ширина санитарно-защитной зоны может быть уменьшена, но не более чем на 50 м.

Статья 54. Границы территорий, для которых градостроительный регламент не устанавливается

Зона сельскохозяйственных угодий

Условия использования и ограничения на территории земель сельскохозяйственных угодий регламентируется Градостроительным Кодексом Российской Федерации от 15.03.2008 г. № 191-ФЗ, Земельным Кодексом Российской Федерации от 25.10.2001 г. № 136-ФЗ.

Зона лесов

Условия использования для земель лесного фонда устанавливаются Лесным Кодексом Российской Федерации от 4.12.2006 г. ФЗ № 200, Земельным Кодексом Российской Федерации от 25.10.2001 г. № 136-ФЗ, Градостроительным Кодексом Российской Федерации от 15.03.2008 г. № 191-ФЗ

Зона водных объектов

Условия использования и ограничения на территории водных объектов регламентируются Водным Кодексом Российской Федерации от 3.06.2006 г. № 74-ФЗ, Градостроительным Кодексом Российской Федерации от 15.03.2008 г. № 191-ФЗ, Земельным Кодексом Российской Федерации от 25.10.2001 г. № 136-ФЗ, региональными и местными нормативно-правовыми актами.

Статья 55. Границы территорий, на которые действие градостроительного регламента не распространяется

Зона объектов культурного наследия

На территории Иркутского муниципального образования находятся объекты культурного наследия. Использование данных объектов устанавливаются Градостроительным Кодексом Российской Федерации от 15.03.2008г №191-ФЗ, Федеральным Законом от 25.06.2002г. № 73-ФЗ «Об объектах культурного наследия (памятниках истории и культуры) народов Российской Федерации», Федеральным законом от 17 ноября 1995 г. № 169-ФЗ «Об архитектурной деятельности в Российской Федерации», региональными и местными нормативно-правовыми актами.

| | | | | | | | | | |
|--------------|-------|------|---|---------|------|--|--|--------------|------|
| Взам. инв. № | | | | | | | | | |
| Подп. и дата | | | | | | | | | |
| Инв. № | | | | | | | | | |
| | | | | | | | | МК5-2012-П33 | Лист |
| Изм. | Кол.у | Лист | № | Подпись | Дата | | | | 85 |

В пределах Иркутского муниципального образования на учете в государственном органе по охране объектов культурного наследия Иркутской области состоят 5 объектов культурного наследия – памятников истории, архитектуры, градостроительства.

Историко-архитектурные опорные планы и проекты зон охраны на памятники культурного наследия Иркутского муниципального образования не разрабатывались. Границы территорий объектов культурного наследия архитектуры, истории не определялись.

При составлении карт-схем территорий объектов культурного наследия в составе материалов по обоснованию градостроительной документации служба рекомендует:

- отображать границы объектов культурного наследия, в случае отсутствия установленных органом охраны границ, в границах усадеб;
- места расположения могил, монументов показывать условным обозначением;
- для объектов культового назначения, в случае отсутствия материалов кадастрового учета, территория памятника уточняется со службой по охране объектов культурного наследия Иркутской области.

Зоны охраны объектов культурного наследия

В мероприятиях по охране объектов культурного наследия, проектом рекомендуется разработать проект охранных зон объектов культурного наследия (архитектура, история, градостроительство). При этом в плане реализации «Схемы территориального планирования Куйтунского района» предусмотреть мероприятия по внесению соответствующих изменений в градостроительную документацию после утверждения границ территорий и зон охраны ОКН, а так же градостроительных регламентов для данных зон.

В соответствии с законом «Об объектах культурного наследия (памятниках истории и культуры) народов Российской Федерации» №ФЗ-73 от 25.06.2002 года объекты культурного наследия подлежат государственной охране в целях предотвращения их повреждения, разрушения или уничтожения, изменения облика и интерьера, нарушения установленного порядка их использования, перемещения и предотвращения других действий, могущих причинить вред объектам культурного наследия, а также в целях их защиты от неблагоприятного воздействия окружающей среды и от иных негативных воздействий, также законом установлен режим использования земель:

- для памятников археологии на основании ст. 35 ФЗ-73 запрещается проектирование и проведение землеустроительных, земляных, строительных и иных видов работ, в исключительных случаях допускается проведение спасательных археологических работ (ст.40 ФЗ-73);
- в случае не информативности культурного слоя и отсутствия предмета охраны выдается разрешение на хозяйственное освоение;
- в случае наличия предмета охраны хозяйственное освоение запрещается, проводятся мероприятия по обеспечению сохранности объекта археологического наследия.

Земельные участки, занятые линейными объектами

Условия для территорий линейных объектов устанавливаются Градостроительным Кодексом от 15.03.2008 г. № 191-ФЗ, Земельным Кодексом Российской Федерации №136 – ФЗ, от 25.10.2001 г., СНиП 2.07.01-89, Гост 12.1.051-90, ФЗ от 8.11.2007 г. «Об автомобильных дорогах и о дорожной деятельности в РФ» № 257-ФЗ, Правилами, утвержденными правительством от 9.06.1995г №578, Постановлением Правительства РФ от 29.10.09 г. № 860 «О требованиях к обеспеченности автомобильных дорог общего пользования объектов дорожного сервиса, размещенных в границах полос отвода», Постановлением Правительства № 717 от 2.09.2009 г., Приказами Минтранса РФ от 13.01.2010 г. № 4, № 5.

Зоны линий электропередач регламентируются ГОСТом 12.1.051-90 «Система стандартов безопасности труда. Электробезопасность. Расстояния безопасности в охранной зоне линий электропередачи напряжением выше 1000 в», «Правилами охраны электрических сетей напряжением выше 1000 в», утвержденными постановлением Совета Министров СССР от 26.03.1984г.

Зоны линий связи и линий радиодиффузии регламентируются «Правилами охраны линий и сооружений связи Российской Федерации» от 9.06.1995г. № 578.

| | | | | | | | | | |
|--------|--------------|--------------|--------------|---------|------|--|--|--|------|
| Име. № | Подп. и дата | Взам. инв. № | | | | | | | Лист |
| | | | МК5-2012-ПЗЗ | | | | | | |
| Изм. | Кол.у | Лист | № | Подпись | Дата | | | | 86 |

Охранные зоны продуктопроводов регламентируются СНиП 2.07.01.-89, ГОСТ 12.1.005-88, правилами безопасности при эксплуатации продуктопроводов.

В охранных зонах магистральных продуктопроводов запрещается размещение зданий, сооружений и коммуникаций инженерной и транспортной инфраструктур. Территории промплощадок, трассы трубопроводов, здания, сооружения и помещения объектов конденсатопродуктопроводов должны соответствовать требованиям норм и правил, в том числе санитарным, пожарной безопасности, технической безопасности при эксплуатации, и т.д., а оборудование - требованиям технических условий заводов-изготовителей и другой проектной и эксплуатационной документации.

Земельные участки для добычи полезных ископаемых

Условия использования для земельных участков добычи полезных ископаемых регламентируются Градостроительным Кодексом от 15.03.2008 г. № 191-ФЗ, Земельным Кодексом Российской Федерации №136 – ФЗ, от 25.10.2001г, Федеральным Законом Российской Федерации «О недрах» от 21.02.1992 г. №2395-1-ФЗ, Федеральным Законом от 30.12.2008 г. № 309-ФЗ, Федеральным Законом от 18.07.2011 г. № 224-ФЗ, Федеральным Законом от 02.01.2000 г. № 20-ФЗ.

| | |
|--------------|--|
| Изн. № | |
| Подп. и дата | |
| Взам. инв. № | |

| | | | | | |
|------|-------|------|---|---------|------|
| | | | | | |
| Изм. | Кол.у | Лист | № | Подпись | Дата |

МК5-2012-П33

Лист

87

ПРИЛОЖЕНИЕ №1
к Правилам землепользования
и застройки
«Нормативно-правовые акты»

НОРМАТИВНЫЕ ПРАВОВЫЕ ДОКУМЕНТЫ ФЕДЕРАЛЬНОГО УРОВНЯ

Кодексы

- Градостроительный кодекс Российской Федерации от 29 декабря 2004 г. №190-ФЗ;
- Гражданский кодекс Российской Федерации (часть первая) от 30 ноября 1994 г. № 51-ФЗ;
- Гражданский кодекс Российской Федерации (часть вторая) от 26 января 1996 г. № 14-ФЗ;
- Земельный кодекс Российской Федерации от 25 октября 2001 г. №136-ФЗ;
- Жилищный кодекс Российской Федерации от 29 декабря 2004 г. №188-ФЗ;
- Водный кодекс Российской Федерации от 3 июня 2006 г. №74-ФЗ;
- Лесной кодекс Российской Федерации от 4 декабря 2006 г. № 200-ФЗ.

Федеральные Законы

- Федеральный Закон от 20 марта 2011 г. № 41-ФЗ «О внесении изменений в Градостроительный кодекс Российской Федерации и отдельные законодательные акты Российской Федерации в части вопросов территориального планирования»;
- Федеральный Закон от 6 октября 2003 г. № 131-ФЗ «Об общих принципах организации местного самоуправления в Российской Федерации»;
- Федеральный Закон от 10 мая 2007 г. № 69-ФЗ «О внесении изменений в отдельные законодательные акты Российской Федерации в части установления порядка резервирования земель для государственных или муниципальных нужд»;
- Федеральный Закон от 21 декабря 2004 г. № 172-ФЗ «О переводе земель или земельных участков из одной категории в другую»;
- Федеральный Закон от 21 июля 1997 г. № 122-ФЗ «О государственной регистрации прав на недвижимое имущество и сделок с ним»;
- Федеральный Закон от 21 июля 2005 г. № 94-ФЗ «О размещении заказов на поставки товаров, выполнение работ, оказание услуг для государственных или муниципальных нужд», на срок строительства объекта недвижимости»;
- Федеральный Закон от 08 ноября 2007 г. № 257-ФЗ «Об автомобильных дорогах и о дорожной деятельности в Российской Федерации и о внесении изменений в отдельные законодательные акты Российской Федерации»;
- Федеральный Закон от 10 января 2002 г. № 7-ФЗ «Об охране окружающей среды»;
- Федеральный Закон от 18 июня 2001 г. № 78-ФЗ «О землеустройстве»;
- Федеральный Закон от 17 ноября 1995 г. № 169-ФЗ «Об архитектурной деятельности в Российской Федерации»;
- Федеральный Закон от 14 марта 1995 г. № 33-ФЗ «Об особо охраняемых природных территориях»;
- Федеральный Закон от 24 июля 2002 г. № 101-ФЗ «Об обороте земель сельскохозяйственного назначения»;
- Федеральный Закон от 07 июля 2003 г. № 112-ФЗ «О личном подсобном хозяйстве»;
- Федеральный Закон от 24 июля 2007 г. № 221-ФЗ «О Государственном Кадастре недвижимости»;
- Федеральный Закон от 25 июня 2002 г. № 73-ФЗ «Об объектах культурного наследия (памятниках истории и культуры) народов Российской Федерации»;
- Федеральный Закон от 27 декабря 2002 года № 184-ФЗ «О техническом регулировании»;
- Федеральный Закон от 26 декабря 1995 № 209-ФЗ «О геодезии и картографии».

| | |
|--------|--------------|
| Име. № | Взам. инв. № |
| | Подп. и дата |

| | | | | | | | |
|------|-------|------|---|---------|------|--------------|------|
| Изм. | Кол.у | Лист | № | Подпись | Дата | МК5-2012-П33 | Лист |
| | | | | | | | 88 |

Указы Президента РФ, Постановления Правительства и ведомственные руководящие документы

- Постановление Правительства Российской Федерации от 22.07.2008 г. № 561 «О некоторых вопросах, связанных с резервированием земель для государственных или муниципальных нужд»;
- Постановление Правительства Российской Федерации от 13.02.2006 г. № 83 «Об утверждении Правил определения и предоставления технических условий подключения объекта капитального строительства к сетям инженерно-технического обеспечения и Правил подключения объекта капитального строительства к сетям инженерно-технического обеспечения»;
- Постановление Правительства Российской Федерации от 20.06.2006 г. № «Об утверждении Правил определения границ зон охраняемых объектов и согласования градостроительных регламентов для таких зон»;
- Постановление Правительства Российской Федерации от 11.11.2002 г. № 808 «Об организации и проведении торгов по продаже находящихся в государственной или муниципальной собственности земельных участков или права на заключение договоров аренды таких земельных участков»;
- Постановление Правительства Российской Федерации от 07.11.2008 г. № 822 «Об утверждении Правил представления проектной документации объектов, строительство, реконструкцию, капитальный ремонт которых предполагается осуществлять на землях особо охраняемых природных территорий, для проведения государственной экспертизы и государственной экологической экспертизы»;
- Постановление Правительства Российской Федерации от 1.02.2006 г. № 54 «О государственном строительном надзоре в Российской Федерации»;
- Постановление Правительства Российской Федерации от 24.11.2005 г. № 698 «О форме разрешения на строительство и форме разрешения на ввод объекта в эксплуатацию»;
- Постановление Правительства Российской Федерации от 22.07.2008 г. № 561 «О некоторых вопросах, связанных с резервированием земель для государственных или муниципальных нужд»;
- Постановление Правительства Российской Федерации от 29.12.2008 г. № 1061 «Об утверждении положения о контроле за проведением землеустройства»;
- Постановление Правительства Российской Федерации от 20.08.2009 г. № 688 «Об утверждении Правил установлен на местности границ объектов землеустройства»;
- Постановление Правительства Российской Федерации от 18.06.2007 г. № 377 «О правилах проведения лесоустройства»;
- Постановление Правительства Российской Федерации от 26 апреля 2008 г. № 315 «Об утверждении положения о зонах охраны объектов культурного наследия (памятников истории и культуры) народов Российской Федерации»;
- Постановление Правительства Российской Федерации от 16 июля 2009 г. № 582 «Об основных принципах определения арендной платы при аренде земельных участков, находящихся в государственной или муниципальной собственности, и о правилах определения размера арендной платы, а также порядка, условий, и сроков внесения арендной платы за земли, находящиеся в собственности Российской Федерации»;
- Постановление Правительства РФ от 28.01.2006 г. № 47 «Об утверждении Положения о признании помещения жилым помещением, жилого помещения непригодным для проживания и многоквартирного дома аварийным и подлежащим сносу или реконструкции»;
- Приказ Министерства регионального развития Российской Федерации от 10.05.2010 г. № 207 «Об утверждении формы градостроительного плана земельного участка»;
- Приказ Минэкономразвития Российской Федерации от 13.09.2011 г. № 475 «Об утверждении перечня документов, необходимых для приобретения прав на земельный участок»;

| | |
|--------------|--|
| Име. № | |
| Подп. и дата | |
| Взам. инв. № | |

| | | | | | | | |
|------|-------|------|---|---------|------|--------------|------|
| | | | | | | МК5-2012-П33 | Лист |
| Изм. | Кол.у | Лист | № | Подпись | Дата | | 89 |

- Приказ Ростехнадзора от 5 июля 2011 г. № 356 «Об утверждении формы Свидетельства о допуске к определенному виду или видам работ, которые оказывают влияние на безопасность объектов капитального строительства»;
- Письмо Минэкономразвития Российской Федерации от 14.12.2009 г. № Д23-4217 «О разъяснении норм земельного законодательства»;
- Письмо Минэкономразвития Российской Федерации от 08.04.2010 г. № Д23-1219 «Об изменении вида разрешенного использования земельного участка»;
- Письмо Минэкономразвития Российской Федерации от 15.02.2010 г. № Д23-490 «По вопросу разъяснения норм земельного законодательства»;
- Письмо Минэкономразвития Российской Федерации от 16.03.2010 г. № Д23-860 «Об аренде земельных участков».

Строительные нормы и правила (СНиП)

- СНиП 2.07.01-89* «Планировка и застройка городских и сельских поселений»;
- СНиП 30-02-97* «Планировка и застройка территорий садоводческих (дачных) объединений граждан, зданий и сооружений»;
- СНиП 23-05-95 «Естественное и искусственное освещение»;
- СНиП 2.04.02-84* «Водоснабжение. Наружные сети и сооружения»;
- СНиП 2.04.03-85 «Канализация, наружные сети и сооружения»;
- СНиП 2.04.05-91* Отопление, вентиляция и кондиционирование»;
- СНиП 2.04.07-86* Тепловые сети»;
- СНиП 2.06.15-85 «Инженерная защита территорий от затопления и подтопления»;
- СНиП 2.01.15-90 «Инженерная защита территорий, зданий и сооружений от опасных геологических процессов»;
- СНиП 2.05.02-85 «Автомобильные дороги»;
- СНиП II-12-77 «Защита от шума»;
- СНиП IV-9-84 «Правила разработки и применения сметных норм затрат на строительство временных зданий и сооружений»;
- СНиП 14-01-96 «Основные положения создания и ведения государственного градостроительного кадастра».

Санитарные правила и нормы (СанПиН)

- СанПиН 2.2.1/2.1.1.1200-03 «Санитарно-защитные зоны и санитарная классификация предприятий, сооружений и иных объектов» (новая редакция);
- СанПиН 2.1.4.1110-02 «Зоны санитарной охраны источников водоснабжения и водопроводов питьевого назначения»;
- СанПиН 2971-84 «Санитарные правила и нормы защиты населения от воздействия электрического поля, создаваемого воздушными линиями электропередачи (ВЛ) переменного тока промышленной частоты»;
- СанПиН 2.2.1/2.1.1.1076-01 «Гигиенические требования к инсоляции и солнцезащите помещений жилых и общественных зданий и территорий».

Свод правил по проектированию и строительству (СП)

- СП-30-102-99 «Планировка и застройка территорий малоэтажного жилищного строительства».

ЗАКОНОДАТЕЛЬСТВО ИРКУТСКОЙ ОБЛАСТИ

- Закон Иркутской области от 16.12.2004 г. № 92-оз «О статусе и границах муниципальных образований Куйтунского района Иркутской области»;
- Закон Иркутской области от 12.03.2009 года № 8-оз (в ред. от 12.10.2011 года № 80-оз) «О бесплатном предоставлении земельных участков в собственность граждан»;

| | | | | | | |
|--------|-------|------|---|---------|------|--------------|
| Изм. | Кол.у | Лист | № | Подпись | Дата | Взам. инв. № |
| | | | | | | Подп. и дата |
| Ине. № | | | | | | |

- Закон Иркутской области от 10.12.2003 года № 63-оз «О предельных размерах земельных участков, предоставляемых гражданам в собственность»;
- Закон Иркутской области от 12.07.2010 № 70-оз «О максимальном размере общей площади земельных участков, которые могут находиться одновременно на праве собственности и (или) ином праве у граждан, ведущих личное подсобное хозяйство в Иркутской области»;
- Закон Иркутской области от 21.12.2006 № 99-оз (в ред. от 08.05.2009 № 26-оз) «Об отдельных вопросах использования и охраны земель в Иркутской области»;
- Закон Иркутской области от 07.10.2008 года № 69-оз (в ред. от 24.12.2010 г.) «Об отдельных вопросах оборота земель сельскохозяйственного назначения в Иркутской области»;
- Закон Иркутской области от 25.06.2008 года № 44/22-ЗС (в ред. от 06.05.2011 г.) «Об объектах культурного наследия (памятниках истории и культуры) народов Российской Федерации в Иркутской области»;
- Закон Иркутской области от 21.12.2006 года № 99-оз (в ред. от 02.12.2010 г.) «Об отдельных вопросах использования и охраны земель в Иркутской области»;
- Закон Иркутской области от 19.06.2008 года № 27-оз (в ред. от 30.06.2009 г.) «Об особо охраняемых территориях в Иркутской области»;
- Закон Иркутской области от 10.11.2011 г. № 1414-01-ЗМО «О внесении изменений в закон Иркутской области «Об основах регулирования земельных отношений в Иркутской области»;
- Постановление Правительства Иркутской области от 04.03.2009 № 41-пп «Об утверждении Положения о порядке определения размера арендной платы, порядке, условиях и сроках внесения арендной платы за использование земельных участков, находящихся в государственной собственности Иркутской области»;
- Постановление Правительства Иркутской области от 28.02.2012 г. № 58-ПП «О порядке учета многодетных семей и порядке организации (формирования) образования и бесплатного предоставления земельных участков многодетным семьям для индивидуального жилищного строительства»;
- Постановление Законодательного собрания Иркутской области от 16 марта 2005 г. N 7/26-ЗС «Об областной государственной социальной программе «Молодым семьям - доступное жилье» на 2005 - 2019 годы» (с изменениями от 19 апреля 2006 г., 19 сентября, 21 ноября 2007 г., 18 апреля, 17 сентября, 22 ноября 2008 г., 28 октября 2009 г., 17 ноября 2010 г., 25 мая 2011 г.);
- Постановление администрации Иркутской области от 31.07.2008 № 213-па «Об утверждении Положения о порядке определения размера арендной платы, порядке, условиях и сроках внесения арендной платы за использование земельных участков, государственная собственность на которые не разграничена».

ДОКУМЕНТЫ МУНИЦИПАЛЬНОГО УРОВНЯ

- Решение Куйтунской районной Думы Иркутской области от 10 февраля 1999 г. № 66 «Устав муниципального образования Куйтунского района Иркутской области» (в ред. от 28.02.2012 г. № 187)
- Решение Думы Иркутского муниципального образования Куйтунского района Иркутской области 16 декабря 2005 г. № 11 (в ред. от 25.07.2011 г.) «Устав Иркутского муниципального образования Куйтунского района Иркутской области»;
- Генеральный план Иркутского муниципального образования Куйтунского района Иркутской области.

| | | | | | | | | | |
|--------|--------------|--------------|--------------|---------|------|--|--|--|------|
| Име. № | Подп. и дата | Взам. инв. № | | | | | | | Лист |
| | | | МК5-2012-ПЗЗ | | | | | | |
| Изм. | Кол.у | Лист | № | Подпись | Дата | | | | |

НОРМАТИВНО-РЕКОМЕНДАТЕЛЬНЫЕ ДОКУМЕНТЫ

Нормативно-рекомендательные документы Госстроя России

- Рекомендации по подготовке правил землепользования и застройки. Фонд «Институт города», Фонд «Градостроительные реформы», Москва, 2003 г.;
- СН 467-74 «Нормы отвода земель для автомобильных дорог» (утв. постановлением Госстроя СССР № 248 от 19.12.74);
- СП 42.13330.2011. Свод правил. Градостроительство. Планировка и застройка городских и сельских поселений. Актуализированная редакция СНиП 2.07.01-89.

Инструкции, справочники, рекомендации

- Справочник проектировщика. «Градостроительство». М., 1978;
- Справочное пособие «Ограничения (обременения) прав на использование земельных участков»;
- Временные рекомендации по оценке соразмерной платы за сервитут, утвержденные Росземкадастром 17.03.2004.

| | | | | | | | | | | |
|--------|--------------|--------------|---|---------|------|--|--|--------------|----|------|
| Име. № | Подп. и дата | Взам. инв. № | | | | | | | | Лист |
| | | | | | | | | МК5-2012-П33 | 92 | |
| Изм. | Кол.у | Лист | № | Подпись | Дата | | | | | |