ГЕНЕРАЛЬНЫЙ ПЛАН АЛКИНСКОГО МУНИЦИПАЛЬНОГО ОБРАЗОВАНИЯ КУЙТУНСКОГО МУНИЦИПАЛЬНОГО РАЙОНА ИРКУТСКОЙ ОБЛАСТИ

КАРТА ФУНКЦИОНАЛЬНЫХ ЗОН ПОСЕЛЕНИЯ

Планируемое | Существующее

УСЛОВНЫЕ ОБОЗНАЧЕНИЯ:

ГРАНИЦЫ ЕДИНИЦ АДМИНИСТРАТИВНО-ТЕРРИТОРИАЛЬНОГО ДЕЛЕНИЯ РОССИЙСКОЙ ФЕДЕРАЦИИ

Граница муниципального района

Граница сельского поселения

Граница населенного пункта

ФУНКЦИОНАЛЬНЫЕ ЗОНЫ

Жилые зоны

Зона застройки индивидуальными жилыми домами

Общественно-деловые зоны

Многофункциональная общественно-деловая зона

Зона специализированной общественной застройки

Производственные зоны, зоны инженерной и транспортной инфраструктуры:

Производственная зона

Зона инженерной инфраструктуры

Зона транспортной инфраструктуры

Зоны сельскохозяйственного использования

Зоны сельскохозяйственного использования

Производственная зона сельскохозяйственных предприятий

Зоны рекреационного назначения

Зона озелененных территорий общего пользования (парки, сады, скверы, бульвары)

Зона лесов

Зоны специального назначения

Зона кладбищ

Зона складирования и захоронения отходов

Зона озелененных территорий специального назначения

Зона аквапарков

Иные зоны

ПОВЕРХНОСТНЫЕ ВОДНЫЕ ОБЪЕКТЫ

Водотоки (река, ручей)

Водоем (озеро, пруд, обводненный карьер, водохранилище)

Планируемое | Существующее

ОБЪЕКТЫ СОЦИАЛЬНОЙ ИНФРАСТРУКТУРЫ, ОТДЫХА И ТУРИЗМА, САНАТОРНО-КУРОРТНОГО НАЗНАЧЕНИЯ

Объекты здравоохранения

Регионального значения

Обособленное структурное подразделение медицинской организации, оказывающей первичную медико-санитарную помощь

Объекты культуры и искусства

Местного значения поселения

Объект культурно-досугового (клубного) типа

Объекты образования и науки

Местного значения муниципального района

Дошкольная образовательная организация

Объекты физической культуры и массового спорта

Местного значения поселения

Спортивное сооружение

Объекты утилизации, обезвреживания, размещения отходов производства и потребления

Регионального значения

Места несанкционированного размещения отходов производства и потребления

Планируемое | Существующее

ОБЪЕКТЫ ТРАНСПОРТНОЙ ИНФРАСТРУКТУРЫ

Автомобильные дороги

Федерального значения

Автомобильные дороги федерального значения

Регионального значения

Автомобильные дороги регионального или межмуниципального значения

Местного значения муниципального района

Автомобильные дороги местного значения

Улично-дорожная сеть сельского населенного пункта

Местного значения поселения

Главная улица

Планируемое | Существующее

ОБЪЕКТЫ ТРУБОПРОВОДНОГО ТРАНСПОРТА И ИНЖЕНЕРНОЙ ИНФРАСТРУКТУРЫ

Магистральные трубопроводы для транспортировки жидких и газообразных углеводородов

Объекты добычи и транспортировки газа

Местного значения поселения

Пункт редуцирования газа (ПРГ)

Объекты водоснабжения

Местного значения поселения

Водонапорная башня

Артезианская скважина

Объекты водоотведения

Местного значения поселения

Очистные сооружения (КОС)

Распределительные трубопроводы для транспортировки газа

Местного значения муниципального района

Газопровод распределительный

Сети водоснабжения

Местного значения муниципального района

Водопровод

Существующее

ОСОБО ОХРАНЯЕМЫЕ ПРИРОДНЫЕ ТЕРРИТОРИИ

Регионального значения

Государственный природный заказник

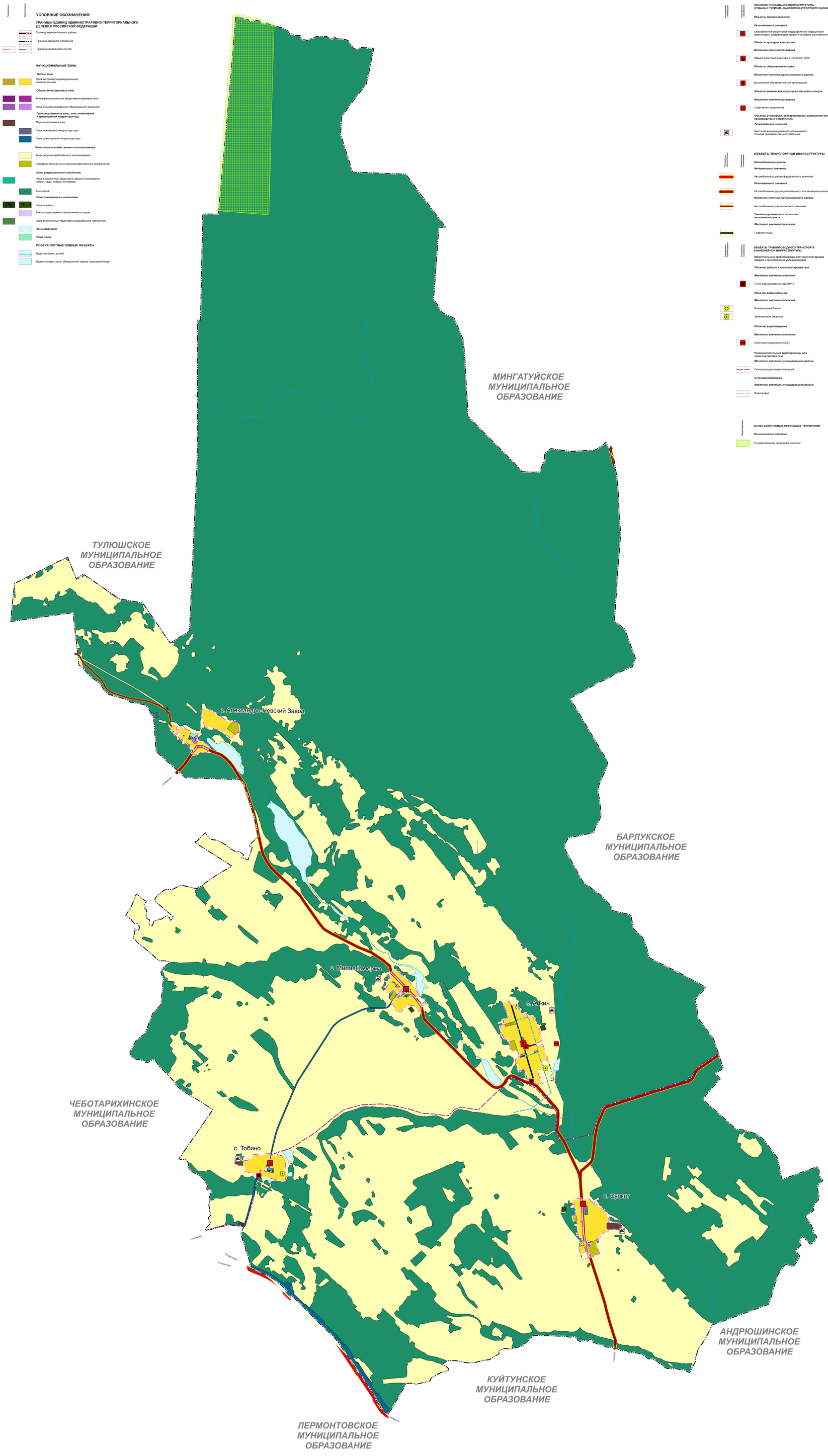

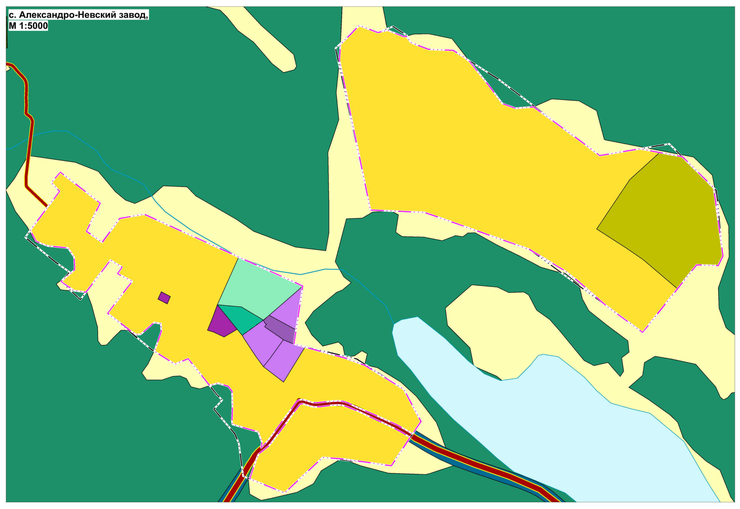

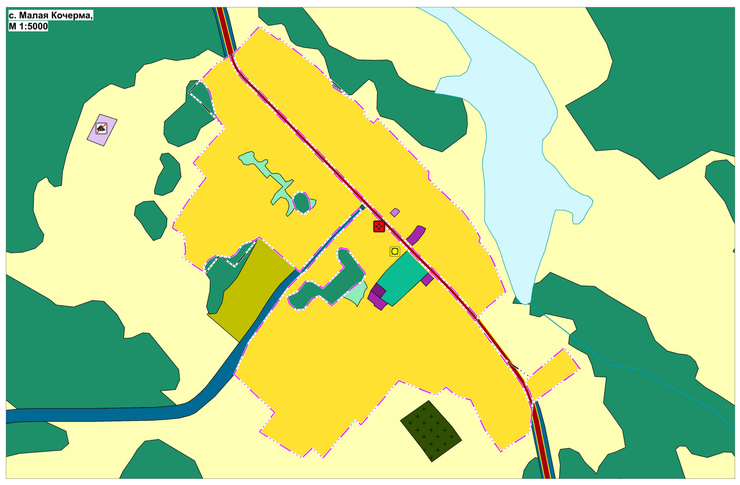

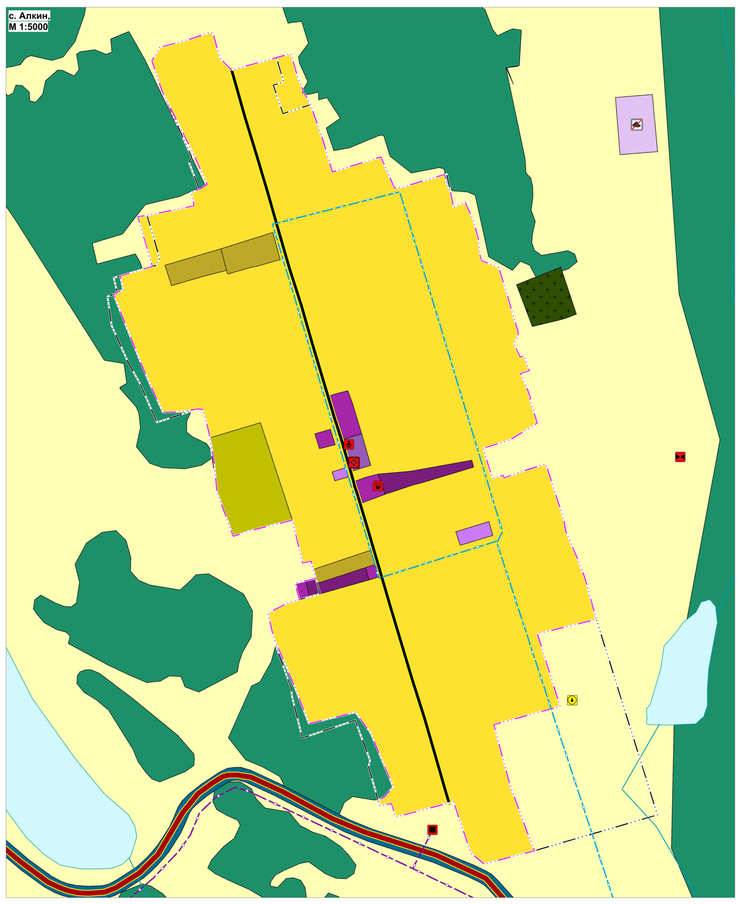

ОБЩЕСТВО С ОГРАНИЧЕННОЙ ОТВЕТСТВЕННОСТЬЮ НАУЧНО-ПРОЕКТНЫЙ ИНСТИТУТ ПРОСТРАНСТВЕННОГО ПЛАНИРОВАНИЯ 'ЭНКО'
ГЕНЕРАЛЬНЫЙ ПЛАН АЛКИНСКОГО МУНИЦИПАЛЬНОГО ОБРАЗОВАНИЯ КУЙТУНСКОГО МУНИЦИПАЛЬНОГО РАЙОНА ИРКУТСКОЙ ОБЛАСТИ
КАРТА ФУНКЦИОНАЛЬНЫХ ЗОН ПОСЕЛЕНИЯ 1:25 000
ГЕНЕРАЛЬНЫЙ ДИРЕКТОР — НИКОЛАЕВСКАЯ Н.А. ИСПОЛНИТЕЛЬНЫЙ ДИРЕКТОР, ГАП — НЕМЧИНОВА А.Г.
Санкт-Петербург 2024 год